

submit

[1](#) [2](#) [3](#) [4](#) ... [28](#)

[XML](#)

[Informacja o możliwości uzyskania dotacji z budżetu Powiatu Stalowowolskiego na rok 2024 przez Spółki Wodne działające i zarejestrowane na terenie Powiatu Stalowowolskiego](#)



Na podstawie § 9. Uchwały Rady Powiatu Stalowowolskiego Nr LVI/412/2024 z dnia 8 stycznia 2024r. w sprawie zasad udzielania dotacji celowej z budżetu Powiatu Stalowowolskiego spółkom wodnym, trybu postępowania w sprawie udzielania dotacji sposobu jej rozliczania (Dziennik Urzędowy Województwa Podkarpackiego z dnia 10 stycznia 2024r. poz. 262) Zarząd Powiatu Stalowowolskiego podaje do publicznej wiadomości informacje o możliwości uzyskania dotacji z budżetu Powiatu Stalowowolskiego na rok 2024 przez Spółki Wodne działające i zarejestrowane na terenie Powiatu Stalowowolskiego. Udzielona dotacja stanowi 85% całkowitych kosztów realizacji zadania, nie więcej niż 10 000 zł.

Wnioski należy składać do siedziby Starostwa Powiatowego w Stalowej Woli, ul. Podleśna 15, w terminie do 30 maja 2024 roku.

## Załączniki:

[INFORMACJA](#)  2.90 MB

### Podmiot publikujący Starostwo Powiatowe w Stalowej Woli

|             |                     |                  |   |
|-------------|---------------------|------------------|---|
| Wytworzył   | Justyna Koper-Kędra | 2024-05-02       |   |
| Publikujący | Justyna Koper-Kędra | 2024-05-02 14:05 |   |
| Modyfikacja | Justyna Koper-Kędra | 2024-05-02 14:06 |   |

[Rejestr zmian](#)



[XML](#)

[Informacja o czynnościach ustalenia granic działki nr 671/1 i 670, położonej w obrębie ewid. nr 0011- Witkowice, jednostka ewidencyjna Radomyśl nad Sanem.](#)

## Załączniki:

[Informacja o czynnościach ustalenia granic](#)  377.44 KB

### Podmiot publikujący Starostwo Powiatowe w Stalowej Woli

|             |  |                  |   |
|-------------|--|------------------|---|
| Wytworzył   | Dawid Krasoń   | 2024-04-30       |   |
| Publikujący | Dawid Krasoń - Gospodarka nieruchomościami skarbu państw | 2024-04-30 11:11 |   |
| Modyfikacja | Dawid Krasoń - Gospodarka nieruchomościami skarbu państw | 2024-04-30 11:11 |   |


[Rejestr zmian](#)

[XML](#)



[Ogłoszenie o wydaniu decyzji ograniczającej korzystanie z działki 582 obr. Korabina](#)

Ogłoszenie o wydaniu decyzji ograniczającej korzystanie z działki 582 obr. Korabina

## Załączniki:

[Ogłoszenie o wydaniu decyzji ograniczającej korzystanie z działki 582 obr. Korabina](#)  214.44 KB

### Podmiot publikujący Starostwo Powiatowe w Stalowej Woli

|             |  |                  |   |
|-------------|--|------------------|---|
| Wytworzył   | Dawid Krasoń   | 2024-04-24       |   |
| Publikujący | Dawid Krasoń - Gospodarka nieruchomościami skarbu państw | 2024-04-24 11:36 |   |
| Modyfikacja | Dawid Krasoń - Gospodarka nieruchomościami skarbu państw | 2024-04-24 11:36 |   |

[Rejestr zmian](#)



[XML](#)

[Zawiadomienie o wszczęciu postępowania odszkodowawczego za dz.1241\\_1 obr. Charzewice](#)

Zawiadomienie o wszczęciu postępowania odszkodowawczego za dz.1241\_1 obr. Charzewice

## Załączniki:

[Zawiadomienie o wszczęciu postępowania odszkodowawczego za dz.1241\\_1 obr. Charzewice](#)  329.52 KB





| Podmiot publikujący | Starostwo Powiatowe w Stalowej Woli                      |                  |   |
|---------------------|--|------------------|---|
| Wytworzył           | Dawid Krasoń   | 2024-04-23       |   |
| Publikujący         | Dawid Krasoń - Gospodarka nieruchomościami skarbu państw | 2024-04-23 10:27 |   |
| Modyfikacja         | Dawid Krasoń - Gospodarka nieruchomościami skarbu państw | 2024-04-23 10:27 |   |

[Rejestr zmian XML](#)

[Informacja o czynnościach ustalenia granic działki nr 736 z działkami nr: 390, 735, 737, 947 w obr. 0014-Łysaków, jedn. ewid. Zaklików](#)

## Załączniki:

[Informacja o czynnościach ustalenia granic działki nr 736 z działkami nr: 390, 735, 737, 947 w obr. 0014-Łysaków, jedn. ewid. Zaklików](#)  386.11 KB

| Podmiot publikujący | Starostwo Powiatowe w Stalowej Woli  |                  |   |
|---------------------|--|------------------|---|
| Wytworzył           | Artur Gierak - Zastępca Naczelnika Wydziału Geodezji i Gospodarki Nieruchomościami | 2024-04-18       |   |
| Publikujący         | Artur Gierak - Z-ca Naczelnika Wydziału GN   | 2024-04-18 13:07 |   |
| Modyfikacja         | Artur Gierak - Z-ca Naczelnika Wydziału GN   | 2024-04-18 13:07 |   |

[Rejestr zmian XML](#)

[Informacja o czynnościach ustalenia granic działki nr 11 z działkami nr: 10, 12, 15, 502 w obr. 0007-Janiki, jedn. ewid. Zaklików](#)

## Załączniki:

[Informacja o czynnościach ustalenia granic działki nr 11 z działkami nr: 10, 12, 15, 502 w obr. 0007-Janiki, jedn. ewid. Zaklików](#)  386.21 KB





| Podmiot publikujący | Starostwo Powiatowe w Stalowej Woli  |                  |   |
|---------------------|--|------------------|---|
| Wytworzył           | Artur Gierak - Zastępca Naczelnika Wydziału Geodezji i Gospodarki Nieruchomościami | 2024-04-18       |   |
| Publikujący         | Artur Gierak - Z-ca Naczelnika Wydziału GN   | 2024-04-18 13:09 |   |
| Modyfikacja         | Artur Gierak - Z-ca Naczelnika Wydziału GN   | 2024-04-18 13:09 |   |

[Rejestr zmian XML](#)

[Informacja o czynnościach ustalenia granic działki nr 237 z działkami nr: 142, 143, 144, 232, 240, 267 w obr. 0014-Łysaków, jedn. ewid. Zaklików](#)

## Załączniki:


[Informacja o czynnościach ustalenia granic działki nr 237 z działkami nr: 142, 143, 144, 232, 240, 267 w obr. 0014-Łysaków, jedn. ewid. Zaklików](#)  211.92 KB

| Podmiot publikujący | Starostwo Powiatowe w Stalowej Woli  |                  |   |
|---------------------|--|------------------|---|
| Wytworzył           | Artur Gierak - Zastępca Naczelnika Wydziału Geodezji i Gospodarki Nieruchomościami | 2024-04-18       |   |
| Publikujący         | Artur Gierak - Z-ca Naczelnika Wydziału GN   | 2024-04-18 13:05 |   |
| Modyfikacja         | Artur Gierak - Z-ca Naczelnika Wydziału GN   | 2024-04-18 13:05 |   |

[Rejestr zmian XML](#)



[Zawiadomienie o wszczęciu postępowania odszkodowawczego za dz.1323\\_255 obr. 3 Centrum](#)

## Załączniki:

[Zawiadomienie o wszczęciu postępowania odszkodowawczego za dz.1323\\_255 obr. 3 Centrum](#)  326.74 KB

### Podmiot publikujący

### Starostwo Powiatowe w Stalowej Woli

|             |  |                  |   |
|-------------|--|------------------|---|
| Wytworzył   | Dawid Krasoń   | 2024-04-17       |   |
| Publikujący | Dawid Krasoń - Gospodarka nieruchomościami skarbu państw | 2024-04-17 11:43 |   |
| Modyfikacja | Dawid Krasoń - Gospodarka nieruchomościami skarbu państw | 2024-04-17 11:43 |   |

[Rejestr zmian](#)

[XML](#)

[Zawiadomienie o wszczęciu postępowania odszkodowawczego za dz.3212\\_1 obr. 3 Centrum](#)



Zawiadomienie o wszczęciu postępowania odszkodowawczego za dz.3212\_1 obr. 3 Centrum

## Załączniki:

[Zawiadomienie o wszczęciu postępowania odszkodowawczego za dz.3212\\_1 obr. 3 Centrum](#)  327.09 KB

### Podmiot publikujący

### Starostwo Powiatowe w Stalowej Woli

|             |  |                  |   |
|-------------|--|------------------|---|
| Wytworzył   | Dawid Krasoń   | 2024-04-17       |   |
| Publikujący | Dawid Krasoń - Gospodarka nieruchomościami skarbu państw | 2024-04-17 11:54 |   |
| Modyfikacja | Dawid Krasoń - Gospodarka nieruchomościami skarbu państw | 2024-04-17 11:54 |   |


[Rejestr zmian](#)

[XML](#)

[Zawiadomienie o wszczęciu postępowania odszkodowawczego za dz.1323\\_245 obr. 3 Centrum](#)

Zawiadomienie o wszczęciu postępowania odszkodowawczego za dz.1323\_245 obr. 3 Centrum



## Załączniki:

[Zawiadomienie o wszczęciu postępowania odszkodowawczego za dz.1323\\_245 obr. 3 Centrum](#)  326.75 KB

więcej

### Podmiot publikujący

### Starostwo Powiatowe w Stalowej Woli

|             |  |                  |   |
|-------------|--|------------------|---|
| Wytworzył   | Dawid Krasoń   | 2024-04-17       |   |
| Publikujący | Dawid Krasoń - Gospodarka nieruchomościami skarbu państw | 2024-04-17 11:48 |   |
| Modyfikacja | Dawid Krasoń - Gospodarka nieruchomościami skarbu państw | 2024-04-17 11:48 |   |

[Rejestr zmian](#)

[XML](#)

[Zawiadomienie o wszczęciu postępowania odszkodowawczego za dz.2746\\_4 obr. 3 Centrum](#)



Zawiadomienie o wszczęciu postępowania odszkodowawczego za dz.2746\_4 obr. 3 Centrum

## Załączniki:

[Zawiadomienie o wszczęciu postępowania odszkodowawczego za dz.2746\\_4 obr. 3 Centrum](#)  322.96 KB

### Podmiot publikujący

### Starostwo Powiatowe w Stalowej Woli

|             |  |                  |   |
|-------------|--|------------------|---|
| Wytworzył   | Dawid Krasoń   | 2024-04-17       |   |
| Publikujący | Dawid Krasoń - Gospodarka nieruchomościami skarbu państw | 2024-04-17 09:02 |   |
| Modyfikacja | Dawid Krasoń - Gospodarka nieruchomościami skarbu państw | 2024-04-17 09:02 |   |

[Rejestr zmian](#)

[XML](#)

[Zawiadomienie o wszczęciu postępowania odszkodowawczego za dz.1323\\_247 obr. 3 Centrum](#)  
Zawiadomienie o wszczęciu postępowania odszkodowawczego za dz.1323\_247 obr. 3 Centrum

## Załączniki:

[Zawiadomienie o wszczęciu postępowania odszkodowawczego za dz.1323\\_247 obr. 3 Centrum](#)  326.71 KB

| Podmiot publikujący | Starostwo Powiatowe w Stalowej Woli                      |                  |
|---------------------|--|------------------|
| Wytworzył           | Dawid Krasoń   | 2024-04-17       |
| Publikujący         | Dawid Krasoń - Gospodarka nieruchomościami skarbu państw | 2024-04-17 11:50 |
| Modyfikacja         | Dawid Krasoń - Gospodarka nieruchomościami skarbu państw | 2024-04-17 11:50 |

[Rejestr zmian XML](#)

[Zawiadomienie o wszczęciu postępowania odszkodowawczego za dz.3213\\_1 obr. 3 Centrum](#)  
Zawiadomienie o wszczęciu postępowania odszkodowawczego za dz.3213\_1 obr. 3 Centrum

## Załączniki:

[Zawiadomienie o wszczęciu postępowania odszkodowawczego za dz.3213\\_1 obr. 3 Centrum](#)  326.99 KB

| Podmiot publikujący | Starostwo Powiatowe w Stalowej Woli                      |                  |
|---------------------|--|------------------|
| Wytworzył           | Dawid Krasoń   | 2024-04-17       |
| Publikujący         | Dawid Krasoń - Gospodarka nieruchomościami skarbu państw | 2024-04-17 11:51 |
| Modyfikacja         | Dawid Krasoń - Gospodarka nieruchomościami skarbu państw | 2024-04-17 11:51 |

[Rejestr zmian XML](#)

[Informacja o czynnościach ustalenia granic działki nr 3271, położonej w obrębie ewid. nr 0001- Zaklików, jednostka ewidencyjna Zaklików- miasto.](#)

## Załączniki:

[Informacja o czynnościach ustalenia granic](#)  377.67 KB

| Podmiot publikujący | Starostwo Powiatowe w Stalowej Woli                      |                  |
|---------------------|--|------------------|
| Wytworzył           | Dawid Krasoń   | 2024-04-15       |
| Publikujący         | Dawid Krasoń - Gospodarka nieruchomościami skarbu państw | 2024-04-15 11:50 |
| Modyfikacja         | Dawid Krasoń - Gospodarka nieruchomościami skarbu państw | 2024-04-15 11:50 |

[Rejestr zmian XML](#)

[Ogłoszenie o zamiarze wszczęcia postępowania wyłączeniowego dz. 2802 obr. Zaklikó](#)  
Ogłoszenie o zamiarze wszczęcia postępowania wyłączeniowego dz. 2802 obr. Zaklikó

## Załączniki:

[Ogłoszenie o zamiarze wszczęcia postępowania wyłączeniowego dz. 2802 obr. Zaklików](#)  316.88 KB

| Podmiot publikujący | Starostwo Powiatowe w Stalowej Woli                      |                  |
|---------------------|--|------------------|
| Wytworzył           | Dawid Krasoń   | 2024-04-12       |
| Publikujący         | Dawid Krasoń - Gospodarka nieruchomościami skarbu państw | 2024-04-12 09:29 |
| Modyfikacja         | Dawid Krasoń - Gospodarka nieruchomościami skarbu państw | 2024-04-12 09:29 |

[Rejestr zmian XML](#)

Ogłoszenia i informacje

[Ogłoszenie o wydaniu decyzji ograniczającej korzystania z działki 1689 obr. 1 Charzewice](#)

Ogłoszenie o wydaniu decyzji ograniczającej korzystania z działki 1689 obr. 1 Charzewice

## Załączniki:

[Ogłoszenie o wydaniu decyzji ograniczającej korzystania z działki 1689 obr. 1 Charzewice](#)  214.76 KB

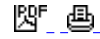
### Podmiot publikujący

**Starostwo Powiatowe w Stalowej Woli**

Wytworzył Dawid Krasoń 2024-04-10

Publikujący Dawid Krasoń - Gospodarka nieruchomościami skarbu państw 2024-04-10 12:48

Modyfikacja Dawid Krasoń - Gospodarka nieruchomościami skarbu państw 2024-04-10 12:48



[Rejestr zmian](#)

[XML](#)

[Zawiadomienie o wszczęciu postępowania o ograniczeniu korzystania z działki 582 obr. Korabina](#)

Zawiadomienie o wszczęciu postępowania o ograniczeniu korzystania z działki 582 obr. Korabina

## Załączniki:

[Zawiadomienie o wszczęciu postępowania o ograniczeniu korzystania z działki 582 obr. Korabina](#)  318.98 KB

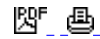
### Podmiot publikujący

**Starostwo Powiatowe w Stalowej Woli**

Wytworzył Dawid Krasoń 2024-04-05

Publikujący Dawid Krasoń - Gospodarka nieruchomościami skarbu państw 2024-04-05 12:12

Modyfikacja Dawid Krasoń - Gospodarka nieruchomościami skarbu państw 2024-04-05 12:12



[Rejestr zmian](#)

[XML](#)

[Ogłoszenie o wydaniu decyzji ograniczającej korzystanie z działek 443 oraz 478 obr. Antoniów](#)

Ogłoszenie o wydaniu decyzji ograniczającej korzystanie z działek 443 oraz 478 obr. Antoniów

## Załączniki:

[Ogłoszenie o wydaniu decyzji ograniczającej korzystanie z działek 443 oraz 478 obr. Antoniów](#)  214.83 KB

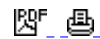
### Podmiot publikujący

**Starostwo Powiatowe w Stalowej Woli**

Wytworzył Dawid Krasoń 2024-04-05

Publikujący Dawid Krasoń - Gospodarka nieruchomościami skarbu państw 2024-04-05 12:13

Modyfikacja Dawid Krasoń - Gospodarka nieruchomościami skarbu państw 2024-04-05 12:13



[Rejestr zmian](#)

[XML](#)

[Informacja o czynnościach ustalenia granic działki nr 799 z działkami nr: 789, 798, 800, 814 w obr. 0008-Bojanów, jednostka ewidencyjna Bojanów](#)

## Załączniki:

[Informacja o czynnościach ustalenia granic działki nr 799 z działkami nr: 789, 798, 800, 814 w obr. 0008-Bojanów, jednostka ewidencyjna Bojanów](#)  206.74 KB

### Podmiot publikujący

**Starostwo Powiatowe w Stalowej Woli**

Wytworzył Artur Gierak - Zastępca Naczelnika Wydziału Geodezji i Gospodarki Nieruchomościami 2024-04-03

Publikujący Artur Gierak - Z-ca Naczelnika Wydziału GN 2024-04-03 09:36

Modyfikacja Artur Gierak - Z-ca Naczelnika Wydziału GN 2024-04-03 09:36



[Rejestr zmian](#)

[XML](#)

Ogłoszenia i informacje

[Zawiadomienie o wszczęciu postępowania o ograniczeniu korzystania z działek 443 oraz 478 obr. Antoniów](#)  
Zawiadomienie o wszczęciu postępowania o ograniczeniu korzystania z działek 443 oraz 478 obr. Antoniów

## Załączniki:


[Zawiadomienie o wszczęciu postępowania o ograniczeniu korzystania z działek 443 oraz 478 obr. Antoniów](#)  0.00 KB

| Podmiot publikujący | Starostwo Powiatowe w Stalowej Woli                      |                  |
|---------------------|--|------------------|
| Wytworzył           | Dawid Krasoń   | 2024-03-21       |
| Publikujący         | Dawid Krasoń - Gospodarka nieruchomościami skarbu państw | 2024-03-21 15:09 |
| Modyfikacja         | Dawid Krasoń - Gospodarka nieruchomościami skarbu państw | 2024-03-21 15:10 |

[Rejestr zmian](#)  
[XML](#)

[Wykaz nieruchomości Skarbu Państwa do przekazania w formie darowizny](#)  
Wykaz nieruchomości Skarbu Państwa do przekazania w formie darowizny

## Załączniki:


[Wykaz nieruchomości Skarbu Państwa do przekazania w formie darowizny](#)  393.96 KB

| Podmiot publikujący | Starostwo Powiatowe w Stalowej Woli                      |                  |
|---------------------|--|------------------|
| Wytworzył           | Dawid Krasoń   | 2024-03-20       |
| Publikujący         | Dawid Krasoń - Gospodarka nieruchomościami skarbu państw | 2024-03-20 14:20 |
| Modyfikacja         | Dawid Krasoń - Gospodarka nieruchomościami skarbu państw | 2024-03-20 14:21 |

[Rejestr zmian](#)  
[XML](#)

[Informacja o czynnościach ustalenia granic działek nr 347 i nr 349 w obr. 0012-Wola Rzeczycka, jedn. ewid. Radomyśl nad Sanem](#)

## Załączniki:

[Informacja o czynnościach ustalenia granic działek nr 347 i nr 349 w obr. 0012-Wola Rzeczycka, jedn. ewid. Radomyśl nad Sanem](#)  203.74 KB

| Podmiot publikujący | Starostwo Powiatowe w Stalowej Woli  |                  |
|---------------------|--|------------------|
| Wytworzył           | Artur Gierak - Zastępca Naczelnika Wydziału Geodezji i Gospodarki Nieruchomościami | 2024-03-20       |
| Publikujący         | Artur Gierak - Z-ca Naczelnika Wydziału GN   | 2024-03-20 09:17 |
| Modyfikacja         | Artur Gierak - Z-ca Naczelnika Wydziału GN   | 2024-03-20 09:17 |

[Rejestr zmian](#)  
[XML](#)

[Wykaz nieruchomości Skarbu Państwa do zbycia w formie darowizny](#)  
Wykaz nieruchomości Skarbu Państwa do zbycia w formie darowizny

## Załączniki:

[Wykaz nieruchomości Skarbu Państwa do zbycia w formie darowizny](#)  394.17 KB

| Podmiot publikujący | Starostwo Powiatowe w Stalowej Woli                      |                  |
|---------------------|--|------------------|
| Wytworzył           | Dawid Krasoń   | 2024-03-15       |
| Publikujący         | Dawid Krasoń - Gospodarka nieruchomościami skarbu państw | 2024-03-15 11:38 |
| Modyfikacja         | Dawid Krasoń - Gospodarka nieruchomościami skarbu państw | 2024-03-15 11:38 |

[Rejestr zmian](#)  
[XML](#)

[Ogłoszenie o wydaniu decyzji odszkodowawczej za działkę 1149 obr. 3 Centrum \(jednostka ewidencyjna Stalowa Wola\)](#)

Ogłoszenie o wydaniu decyzji odszkodowawczej za działkę 1149 obr. 3 Centrum (jednostka ewidencyjna Stalowa Wola)

## Załączniki:

[Ogłoszenie o wydaniu decyzji odszkodowawczej za działkę 1149 obr. 3 Centrum \(jednostka ewidencyjna Stalowa Wola\)](#)



286.32  
KB

### Podmiot publikujący

### Starostwo Powiatowe w Stalowej Woli

Wytworzył Dawid Krasoń 2024-03-15  
Publikujący Dawid Krasoń - Gospodarka nieruchomościami skarbu państw 2024-03-15 12:39  
Modyfikacja Dawid Krasoń - Gospodarka nieruchomościami skarbu państw 2024-03-15 12:39



[Rejestr zmian](#)

[XML](#)

[Postanowienie o zawieszeniu postępowania GN.683.60.2023.DK](#)

Postanowienie o zawieszeniu postępowania GN.683.60.2023.DK

## Załączniki:

[Postanowienie o zawieszeniu postępowania GN.683.60.2023.DK](#)



343.61  
KB

### Podmiot publikujący

### Starostwo Powiatowe w Stalowej Woli

Wytworzył Dawid Krasoń 2024-03-12  
Publikujący Dawid Krasoń - Gospodarka nieruchomościami skarbu państw 2024-03-12 14:04  
Modyfikacja Dawid Krasoń - Gospodarka nieruchomościami skarbu państw 2024-03-12 14:04



[Rejestr zmian](#)

[XML](#)

[Informacja o czynnościach ustalenia granic działki nr 347 i 349, położonej w obrębie ewid. nr 0012- Wola Rzeczycka, jednostka ewidencyjna Radomyśl nad Sanem](#)

### Podmiot publikujący

### Starostwo Powiatowe w Stalowej Woli

Wytworzył Dawid Krasoń 2024-02-28  
Publikujący Dawid Krasoń - Gospodarka nieruchomościami skarbu państw 2024-02-28 14:11



[Rejestr zmian](#)

[XML](#)

[Zawiadomienie o postępowaniu odszkodowawczym za dz.1149 obr. 3 Centrum](#)

Zawiadomienie o postępowaniu odszkodowawczym za dz.1149 obr. 3 Centrum

## Załączniki:

[Zawiadomienie o postępowaniu odszkodowawczym za dz.1149 obr. 3 Centrum](#)



327.54  
KB

### Podmiot publikujący

### Starostwo Powiatowe w Stalowej Woli

Wytworzył Dawid Krasoń 2024-02-28  
Publikujący Dawid Krasoń - Gospodarka nieruchomościami skarbu państw 2024-02-28 10:41  
Modyfikacja Dawid Krasoń - Gospodarka nieruchomościami skarbu państw 2024-03-12 14:05



[Rejestr zmian](#)

[XML](#)

[Zawiadomienie o wszczęciu postępowania odszkodowawczego za dz.1078 obr. Rzeczyca Długa](#)

Zawiadomienie o wszczęciu postępowania odszkodowawczego za dz.1078 obr. Rzeczyca Długa

## Załączniki:

[Zawiadomienie o wszczęciu postępowania odszkodowawczego za dz.1078 obr. Rzeczyca Długa](#)



328.71  
KB

**Podmiot publikujący**

**Starostwo Powiatowe w Stalowej Woli**

Wytworzył Dawid Krasoń 2024-02-26  
Publikujący Dawid Krasoń - Gospodarka nieruchomościami skarbu państw 2024-02-26 12:26  
Modyfikacja Dawid Krasoń - Gospodarka nieruchomościami skarbu państw 2024-02-26 12:26



[Rejestr zmian](#)

[XML](#)

[Zawiadomienie o wszczęciu postępowania odszkodowawczego za dz. 1098\\_2 obr. Rzeczyca Długa](#)

Zawiadomienie o wszczęciu postępowania odszkodowawczego za dz. 1098\_2 obr. Rzeczyca Długa

## Załączniki:

[Zawiadomienie o wszczęciu postępowania odszkodowawczego za dz. 1098\\_2 obr. Rzeczyca Długa](#)  330.03 KB

**Podmiot publikujący**

**Starostwo Powiatowe w Stalowej Woli**

Wytworzył Dawid Krasoń 2024-02-26  
Publikujący Dawid Krasoń - Gospodarka nieruchomościami skarbu państw 2024-02-26 12:26  
Modyfikacja Dawid Krasoń - Gospodarka nieruchomościami skarbu państw 2024-02-26 12:24



[Rejestr zmian](#)

[XML](#)

[Zawiadomienie o wszczęciu postępowania odszkodowawczego za dz.1116\\_3 obr. Rzeczyca Długa](#)

Zawiadomienie o wszczęciu postępowania odszkodowawczego za dz.1116\_3 obr. Rzeczyca Długa

## Załączniki:

[Zawiadomienie o wszczęciu postępowania odszkodowawczego za dz.1116\\_3 obr. Rzeczyca Długa](#)  329.68 KB

**Podmiot publikujący**

**Starostwo Powiatowe w Stalowej Woli**

Wytworzył Dawid Krasoń 2024-02-26  
Publikujący Dawid Krasoń - Gospodarka nieruchomościami skarbu państw 2024-02-26 12:24  
Modyfikacja Dawid Krasoń - Gospodarka nieruchomościami skarbu państw 2024-02-26 12:24



[Rejestr zmian](#)

[rozwiń archiwum](#)

[zwiń archiwum](#)

[Przejdź do archiwum](#)