

submit

[1 ... 15](#) **16** [17 ... 28](#)

[XML](#)

[Ogłoszenie o wydaniu decyzji ograniczającej korzystanie z działki 288\\_1 obr. Wola Rzeczycka](#)

Ogłoszenie o wydaniu decyzji ograniczającej korzystanie z działki 288\_1 obr. Wola Rzeczycka

## Załączniki:

[Ogłoszenie o wydaniu decyzji ograniczającej korzystanie z działki 288\\_1 obr. Wola Rzeczycka](#)  216.63 KB

### Podmiot publikujący

**Starostwo Powiatowe w Stalowej Woli**

Wytworzył Dawid Krasoń 2022-07-19

Publikujący Dawid Krasoń - Gospodarka nieruchomościami skarbu państw 2022-07-19 09:06

Modyfikacja Dawid Krasoń - Gospodarka nieruchomościami skarbu państw 2022-07-19 09:13




[Rejestr zmian](#)

[XML](#)

[Informacja o czynnościach ustalenia przebiegu granic GN.6620.6.43.2022.AG](#)

Informacja o czynnościach ustalenia przebiegu granic działek nr 1121/6, 1123/4, położonych w obrębie ewid. nr 0012- Lipa, w jednostce ewidencyjnej Zaklików

## Załączniki:

[Informacja o czynnościach ustalenia przebiegu granic GN.6620.6.43.2022.AG](#)  394.20 KB

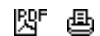
### Podmiot publikujący

**Starostwo Powiatowe w Stalowej Woli**

Wytworzył Dawid Krasoń 2022-07-18

Publikujący Dawid Krasoń - Gospodarka nieruchomościami skarbu państw 2022-07-18 14:57

Modyfikacja Dawid Krasoń - Gospodarka nieruchomościami skarbu państw 2022-07-18 15:04



[Rejestr zmian](#)

[XML](#)

[Zawiadomienie o prowadzonym postępowaniu odszkodowawczym za dz.1908\\_19 oraz 1908\\_21 obr. Lipa](#)

Zawiadomienie o prowadzonym postępowaniu odszkodowawczym za dz.1908\_19 oraz 1908\_21 obr. Lipa

## Załączniki:

[Zawiadomienie o prowadzonym postępowaniu odszkodowawczym za dz.1908\\_19 oraz 1908\\_21 obr. Lipa](#)  344.45 KB

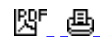
### Podmiot publikujący

**Starostwo Powiatowe w Stalowej Woli**

Wytworzył Dawid Krasoń 2022-07-14

Publikujący Dawid Krasoń - Gospodarka nieruchomościami skarbu państw 2022-07-14 15:10

Modyfikacja Dawid Krasoń - Gospodarka nieruchomościami skarbu państw 2022-07-14 15:16



[Rejestr zmian](#)

[XML](#)

[Zawiadomienie o prowadzonym postępowaniu odszkodowawczym za dz.1939\\_1 obr. Lipa](#)

Zawiadomienie o prowadzonym postępowaniu odszkodowawczym za dz.1939\_1 obr. Lipa

## Załączniki:

[Zawiadomienie o prowadzonym postępowaniu odszkodowawczym za dz.1939\\_1 obr. Lipa](#)  329.50 KB

**Podmiot publikujący**

**Starostwo Powiatowe w Stalowej Woli**

Wytworzył Dawid Krasoń 2022-07-14  
Publikujący Dawid Krasoń - Gospodarka nieruchomościami skarbu państw 2022-07-14 15:09  
Modyfikacja Dawid Krasoń - Gospodarka nieruchomościami skarbu państw 2022-07-14 15:15



[Rejestr zmian](#)

[XML](#)

[Zawiadomienie o wszczęciu postępowania o ograniczeniu korzystania z działki 54 obr. 3 Centrum](#)

Zawiadomienie o wszczęciu postępowania o ograniczeniu korzystania z działki 54 obr. 3 Centrum

## Załączniki:

[Zawiadomienie o wszczęciu postępowania o ograniczeniu korzystania z działki 54 obr. 3 Centrum](#)  320.65 KB

**Podmiot publikujący**

**Starostwo Powiatowe w Stalowej Woli**

Wytworzył Dawid Krasoń 2022-07-13  
Publikujący Dawid Krasoń - Gospodarka nieruchomościami skarbu państw 2022-07-13 11:11  
Modyfikacja Dawid Krasoń - Gospodarka nieruchomościami skarbu państw 2022-07-13 11:18




[Rejestr zmian](#)

[XML](#)

[Informacja o czynnościach ustalenia granic dz. 241,180,181, 44, 184\\_1, 51,421 obr. Majdan Zbydniowski](#)

Informacja o czynnościach ustalenia granic dz. 241,180,181, 44, 184\_1, 51,421 obr. Majdan Zbydniowski

## Załączniki:

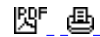
[Informacja o czynnościach ustalenia granic dz. 241,180,181, 44, 184\\_1, 51,421 obr. Majdan Zbydniowski](#)  643.66 KB

więcej

**Podmiot publikujący**

**Starostwo Powiatowe w Stalowej Woli**

Wytworzył Dawid Krasoń 2022-07-13  
Publikujący Dawid Krasoń - Gospodarka nieruchomościami skarbu państw 2022-07-13 08:33  
Modyfikacja Dawid Krasoń - Gospodarka nieruchomościami skarbu państw 2022-07-13 08:39



[Rejestr zmian](#)

[XML](#)

[Zawiadomienie o wszczęciu postępowania o ograniczeniu korzystania z działki 58 obr. 3 Centrum](#)

Zawiadomienie o wszczęciu postępowania o ograniczeniu korzystania z działki 58 obr. 3 Centrum

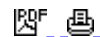
## Załączniki:

[Zawiadomienie o wszczęciu postępowania o ograniczeniu korzystania z działki 58 obr. 3 Centrum](#)  321.17 KB

**Podmiot publikujący**

**Starostwo Powiatowe w Stalowej Woli**

Wytworzył Dawid Krasoń 2022-07-13  
Publikujący Dawid Krasoń - Gospodarka nieruchomościami skarbu państw 2022-07-13 11:13  
Modyfikacja Dawid Krasoń - Gospodarka nieruchomościami skarbu państw 2022-07-13 11:19



[Rejestr zmian](#)

[XML](#)

[Informacja o czynnościach ustalenia granic GN.6620.6.40.2022.AG](#)



Informacja o czynnościach ustalenia granic działki numer: 834, 1041, 1045, 1043, 1039, 1047, 1073/1, 1075, 1074, 1090, 1095, 1101, 1103 położonych w miejscowości Stany przy granicy z działką nr 1040, 1044, 1073/2, 1102.

## Załączniki:

[Informacja o czynnościach ustalenia granic GN.6620.6.40.2022.AG](#)  393.71  
KB

**Podmiot publikujący**

**Starostwo Powiatowe w Stalowej Woli**

Wytworzył	Dawid Krasoń	2022-07-12	 
Publikujący	Dawid Krasoń - Gospodarka nieruchomościami skarbu państw	2022-07-12 10:52	
Modyfikacja	Dawid Krasoń - Gospodarka nieruchomościami skarbu państw	2022-07-12 10:58	

[Rejestr zmian](#)

[XML](#)

[Informacja o czynnościach ustalenia granic GN.6620.6.39.2022.AG](#)



Informacja o czynnościach ustalenia granic działki numer: 816, 817, 820, 821, 822, 838/1, 838/2, 839, 849/1, 851/1, 1080/17, 1080/18 położonych w miejscowości Stany przy granicy z działką nr 818, 819, 838/3, 850/1.

## Załączniki:

[Informacja o czynnościach ustalenia granic GN.6620.6.39.2022.AG](#)  393.99  
KB

**Podmiot publikujący**

**Starostwo Powiatowe w Stalowej Woli**

Wytworzył	Dawid Krasoń	2022-07-12	 
Publikujący	Dawid Krasoń - Gospodarka nieruchomościami skarbu państw	2022-07-12 10:48	
Modyfikacja	Dawid Krasoń - Gospodarka nieruchomościami skarbu państw	2022-07-12 10:55	


[Rejestr zmian](#)

[XML](#)

[Zawiadomienie o wszczęciu postępowania o ograniczeniu korzystania z działek 380\\_2 oraz 242 obr. Brandwica](#)



Zawiadomienie o wszczęciu postępowania o ograniczeniu korzystania z działek 380\_2 oraz 242 obr. Brandwica

## Załączniki:

[Zawiadomienie o wszczęciu postępowania o ograniczeniu korzystania z działek 380\\_2 oraz 242 obr. Brandwica](#)  322.76  
KB

**Podmiot publikujący**

**Starostwo Powiatowe w Stalowej Woli**

Wytworzył	Dawid Krasoń	2022-07-11	 
Publikujący	Dawid Krasoń - Gospodarka nieruchomościami skarbu państw	2022-07-11 11:20	
Modyfikacja	Dawid Krasoń - Gospodarka nieruchomościami skarbu państw	2022-07-11 11:26	

[Rejestr zmian](#)

[XML](#)

[Zawiadomienie o wszczęciu postępowania o ograniczeniu korzystania z działki 3018 obr. Zaklików](#)



Zawiadomienie o wszczęciu postępowania o ograniczeniu korzystania z działki 3018 obr. Zaklików

## Załączniki:

[Zawiadomienie o wszczęciu postępowania o ograniczeniu korzystania z działki 3018 obr. Zaklików](#)  222.35  
KB

**Podmiot publikujący**

**Starostwo Powiatowe w Stalowej Woli**

Wytworzył	Dawid Krasoń	2022-07-11	 
Publikujący	Dawid Krasoń - Gospodarka nieruchomościami skarbu państw	2022-07-11 13:57	
Modyfikacja	Dawid Krasoń - Gospodarka nieruchomościami skarbu państw	2022-07-11 14:03	

[Rejestr zmian](#)

[XML](#)

[Zawiadomienie o wszczęciu postępowania o ograniczeniu korzystania z działki 2986 obr. Zaklików](#)



Zawiadomienie o wszczęciu postępowania o ograniczeniu korzystania z działki 2986 obr. Zaklików

## Załączniki:

[Zawiadomienie o wszczęciu postępowania o ograniczeniu korzystania z działki 2986 obr. Zaklików](#)  222.81 KB

### Podmiot publikujący

**Starostwo Powiatowe w Stalowej Woli**

Wytworzył	Dawid Krasoń	2022-07-11	 
Publikujący	Dawid Krasoń - Gospodarka nieruchomościami skarbu państw	2022-07-11 13:55	
Modyfikacja	Dawid Krasoń - Gospodarka nieruchomościami skarbu państw	2022-07-11 14:01	

[Rejestr zmian](#)

[XML](#)

[Zawiadomienie o wszczęciu postępowania o ograniczeniu korzystania z działki 2401 obr. Zaklików](#)



Zawiadomienie o wszczęciu postępowania o ograniczeniu korzystania z działki 2401 obr. Zaklików

## Załączniki:

[Zawiadomienie o wszczęciu postępowania o ograniczeniu korzystania z działki 2401 obr. Zaklików](#)  222.08 KB

### Podmiot publikujący

**Starostwo Powiatowe w Stalowej Woli**

Wytworzył	Dawid Krasoń	2022-07-11	 
Publikujący	Dawid Krasoń - Gospodarka nieruchomościami skarbu państw	2022-07-11 13:54	
Modyfikacja	Dawid Krasoń - Gospodarka nieruchomościami skarbu państw	2022-07-11 13:59	

[Rejestr zmian](#)

[XML](#)

[Zawiadomienie o wszczęciu postępowania o ograniczeniu korzystania z działki 759 obr. Zaklików](#)



Zawiadomienie o wszczęciu postępowania o ograniczeniu korzystania z działki 759 obr. Zaklików

## Załączniki:

[Zawiadomienie o wszczęciu postępowania o ograniczeniu korzystania z działki 759 obr. Zaklików](#)  222.63 KB

### Podmiot publikujący

**Starostwo Powiatowe w Stalowej Woli**

Wytworzył	Dawid Krasoń	2022-07-11	 
Publikujący	Dawid Krasoń - Gospodarka nieruchomościami skarbu państw	2022-07-11 13:52	
Modyfikacja	Dawid Krasoń - Gospodarka nieruchomościami skarbu państw	2022-07-11 13:58	

[Rejestr zmian](#)

[XML](#)

[INFORMACJA O CZYNNOŚCIACH USTALENIA GRANIC GN.6620.6.38.2022.AG](#)



INFORMACJA O CZYNNOŚCIACH USTALENIA GRANIC GN.6620.6.38.2022.AG

## Załączniki:

[INFORMACJA O CZYNNOŚCIACH USTALENIA GRANIC GN.6620.6.38.2022.AG](#)  393.54 KB

### Podmiot publikujący

**Starostwo Powiatowe w Stalowej Woli**

Wytworzył	Dawid Krasoń	2022-07-07	 
Publikujący	Dawid Krasoń - Gospodarka nieruchomościami skarbu państw	2022-07-07 13:09	
Modyfikacja	Dawid Krasoń - Gospodarka nieruchomościami skarbu państw	2022-07-07 13:15	

[Rejestr zmian](#)

[XML](#)

[Zawiadomienie o wszczęciu postępowania odszkodowawczego za dz.106\\_7 obr. 5 Pysznica](#)



Zawiadomienie o wszczęciu postępowania odszkodowawczego za dz.106\_7 obr. 5 Pysznica

## Załączniki:

[Zawiadomienie o wszczęciu postępowania odszkodowawczego za dz.106\\_7 obr. 5 Pysznica](#)  329.80 KB

### Podmiot publikujący

**Starostwo Powiatowe w Stalowej Woli**


Wytworzył	Dawid Krasoń	2022-07-04	 
Publikujący	Dawid Krasoń - Gospodarka nieruchomościami skarbu państw	2022-07-04 12:37	
Modyfikacja	Dawid Krasoń - Gospodarka nieruchomościami skarbu państw	2022-07-04 12:43	

[Rejestr zmian](#)

[XML](#)



[Informacja o czynnościach ustalenia granicy działki nr 1253 z działką nr 1250 w obrębie 0006-Bojanów, jednostka ewidencyjna Bojanów](#)

## Załączniki:

[Informacja o czynnościach ustalenia granicy działki nr 1253 z działką nr 1250 w obrębie 0006-Bojanów, jednostka ewidencyjna Bojanów](#)  584.01 KB

### Podmiot publikujący

**Starostwo Powiatowe w Stalowej Woli**

Wytworzył	Artur Gierak - Zastępca Naczelnika Wydziału Geodezji i Gospodarki Nieruchomościami	2022-07-04	 
Publikujący	Artur Gierak - Z-ca Naczelnika Wydziału GN	2022-07-04 14:15	
Modyfikacja	Artur Gierak - Z-ca Naczelnika Wydziału GN	2022-07-04 14:21	

[Rejestr zmian](#)

[XML](#)

[Ogłoszenie dot. sprzedaży prawa użytkowania wieczystego Skarbu Państwa](#)



Ogłoszenie o sporządzeniu i podaniu do publicznej wiadomości wykazu nieruchomości przeznaczonych do zbycia w drodze sprzedaży. Nieruchomość stanowi własność Gminy Stalowa Wola, a znajduje się w użytkowaniu wieczystym Skarbu Państwa.

## Załączniki:

[Ogłoszenie](#)  231.59 KB

### Podmiot publikujący

**Starostwo Powiatowe w Stalowej Woli**

Wytworzył	Dawid Krasoń	2022-07-04	 
Publikujący	Dawid Krasoń - Gospodarka nieruchomościami skarbu państw	2022-07-04 10:16	
Modyfikacja	Dawid Krasoń - Gospodarka nieruchomościami skarbu państw	2022-07-04 10:23	


[Rejestr zmian](#)

[XML](#)

[Zawiadomienie o wszczęciu postępowania odszkodowawczego za dz.114\\_6 obr. 5 Pysznica](#)



Zawiadomienie o wszczęciu postępowania odszkodowawczego za dz.114\_6 obr. 5 Pysznica

## Załączniki:

[Zawiadomienie o wszczęciu postępowania odszkodowawczego za dz.114\\_6 obr. 5 Pysznica](#)  329.79 KB

### Podmiot publikujący

**Starostwo Powiatowe w Stalowej Woli**

Wytworzył	Dawid Krasoń	2022-07-04	 
Publikujący	Dawid Krasoń - Gospodarka nieruchomościami skarbu państw	2022-07-04 12:42	
Modyfikacja	Dawid Krasoń - Gospodarka nieruchomościami skarbu państw	2022-07-04 12:48	


[Rejestr zmian](#)

[XML](#)

[Informacja o czynnościach ustalenia granic działek ewidencyjnych nr: 334/2, 357, 358, 359 w obrębie 0001-Brandwica, jednostka ewidencyjna Pysznica](#)



## Załączniki:

[Informacja o czynnościach ustalenia granic działek ewidencyjnych nr: 334/2, 357, 358, 359 w obrębie 0001-Brandwica, jednostka ewidencyjna Pysznica](#)

 395.52  
KB

### Podmiot publikujący

### Starostwo Powiatowe w Stalowej Woli

Wytworzył	Artur Gierak - Zastępca Naczelnika Wydziału Geodezji i Gospodarki Nieruchomościami	2022-06-30	
Publikujący	Artur Gierak - Z-ca Naczelnika Wydziału GN	2022-06-30 14:26	
Modyfikacja	Artur Gierak - Z-ca Naczelnika Wydziału GN	2022-06-30 14:32	


[Rejestr zmian XML](#)

[Ogłoszenie o wydaniu decyzji wywłaszczeniowej dot. działki 67\\_2 obr. Dąbrowa](#)

Ogłoszenie o wydaniu decyzji wywłaszczeniowej dot. działki 67\_2 obr. Dąbrowa



## Załączniki:

[Ogłoszenie o wydaniu decyzji wywłaszczeniowej dot. działki 67\\_2 obr. Dąbrowa](#)

 211.19  
KB

### Podmiot publikujący

### Starostwo Powiatowe w Stalowej Woli

Wytworzył	Dawid Krasoń	2022-06-27	
Publikujący	Dawid Krasoń - Gospodarka nieruchomościami skarbu państw	2022-06-27 09:00	
Modyfikacja	Dawid Krasoń - Gospodarka nieruchomościami skarbu państw	2022-06-27 09:06	


[Rejestr zmian XML](#)

[Zawiadomienie o zamiarze wszczęcia postępowania o ograniczeniu korzystania z dz. 1873 obr. 3 Kotowa Wola](#)

Zawiadomienie o zamiarze wszczęcia postępowania o ograniczeniu korzystania z dz. 1873 obr. 3 Kotowa Wola



## Załączniki:

[Zawiadomienie o zamiarze wszczęcia postępowania o ograniczeniu korzystania z dz. 1873 obr. 3 Kotowa Wola](#)

 219.28  
KB

### Podmiot publikujący

### Starostwo Powiatowe w Stalowej Woli


Wytworzył	Dawid Krasoń	2022-06-23	
Publikujący	Dawid Krasoń - Gospodarka nieruchomościami skarbu państw	2022-06-23 07:41	
Modyfikacja	Dawid Krasoń - Gospodarka nieruchomościami skarbu państw	2022-06-23 07:47	

[Rejestr zmian XML](#)

[Informacja o czynnościach ustalenia granic działki nr 325/1 z działkami: 318, 319, 320, 321, 323, 324, 325/2, 326, 327/1, 327/2, 335/3 w obrębie 0006-Studzieniec, jednostka ewidencyjna Pysznica](#)



## Załączniki:

[Informacja o czynnościach ustalenia granic działki nr 325/1 z działkami: 318, 319, 320, 321, 323, 324, 325/2, 326, 327/1, 327/2, 335/3 w obrębie 0006-Studzieniec, jednostka ewidencyjna Pysznica](#)

 399.20  
KB

### Podmiot publikujący

### Starostwo Powiatowe w Stalowej Woli

Wytworzył	Artur Gierak - Zastępca Naczelnika Wydziału Geodezji i Gospodarki Nieruchomościami	2022-06-22	
Publikujący	Artur Gierak - Z-ca Naczelnika Wydziału GN	2022-06-22 08:43	
Modyfikacja	Artur Gierak - Z-ca Naczelnika Wydziału GN	2022-06-22 08:51	

[Rejestr zmian XML](#)

[Zawiadomienie o wszczęciu postępowania o ograniczeniu korzystania z działki 451 obr. Przyszów](#)



Zawiadomienie o wszczęciu postępowania o ograniczeniu korzystania z działki 451 obr. Przyszów

## Załączniki:

[Zawiadomienie o wszczęciu postępowania o ograniczeniu korzystania z działki 451 obr. Przyszów](#)  221.79 KB

### Podmiot publikujący

**Starostwo Powiatowe w Stalowej Woli**

Wytworzył	Dawid Krasoń	2022-06-17	 
Publikujący	Dawid Krasoń - Gospodarka nieruchomościami skarbu państw	2022-06-17 13:49	
Modyfikacja	Dawid Krasoń - Gospodarka nieruchomościami skarbu państw	2022-06-17 13:54	


[Rejestr zmian](#)

[XML](#)

[Zawiadomienie o wszczęciu postępowania o ograniczeniu korzystania z działki 1264\\_1 obr. Rzeczyca Długa](#)



Zawiadomienie o wszczęciu postępowania o ograniczeniu korzystania z działki 1264\_1 obr. Rzeczyca Długa

## Załączniki:

[Zawiadomienie o wszczęciu postępowania o ograniczeniu korzystania z działki 1264\\_1 obr. Rzeczyca Długa](#)  222.12 KB

### Podmiot publikujący

**Starostwo Powiatowe w Stalowej Woli**

Wytworzył	Dawid Krasoń	2022-06-17	 
Publikujący	Dawid Krasoń - Gospodarka nieruchomościami skarbu państw	2022-06-17 13:47	
Modyfikacja	Dawid Krasoń - Gospodarka nieruchomościami skarbu państw	2022-06-17 13:53	


[Rejestr zmian](#)

[XML](#)

[Zawiadomienie o wszczęciu postępowania o ograniczeniu korzystania z działki 403 obr. Dąbrowa Rzeczycka](#)



Zawiadomienie o wszczęciu postępowania o ograniczeniu korzystania z działki 403 obr. Dąbrowa Rzeczycka

## Załączniki:

[Zawiadomienie o wszczęciu postępowania o ograniczeniu korzystania z działki 403 obr. Dąbrowa Rzeczycka](#)  221.94 KB

### Podmiot publikujący

**Starostwo Powiatowe w Stalowej Woli**

Wytworzył	Dawid Krasoń	2022-06-17	 
Publikujący	Dawid Krasoń - Gospodarka nieruchomościami skarbu państw	2022-06-17 13:46	
Modyfikacja	Dawid Krasoń - Gospodarka nieruchomościami skarbu państw	2022-06-17 13:52	

[Rejestr zmian](#)

[XML](#)

[Ogłoszenie o wydaniu decyzji odszkodowawczej za działkę 1903\\_1 obr. 3 Centrum](#)



Ogłoszenie o wydaniu decyzji odszkodowawczej za działkę 1903\_1 obr. 3 Centrum

## Załączniki:

[Ogłoszenie o wydaniu decyzji odszkodowawczej za działkę 1903\\_1 obr. 3 Centrum](#)  291.11 KB

### Podmiot publikujący

**Starostwo Powiatowe w Stalowej Woli**

Wytworzył	Dawid Krasoń	2022-06-10	 
Publikujący	Dawid Krasoń - Gospodarka nieruchomościami skarbu państw	2022-06-10 11:28	
Modyfikacja	Dawid Krasoń - Gospodarka nieruchomościami skarbu państw	2022-06-10 11:33	

[Rejestr zmian](#)

[XML](#)

[Zawiadomienie o zamiarze wszczęcia postępowania o ograniczeniu korzystania z dz. 3730 obr. Wola Rzeczycka](#)

Zawiadomienie o zamiarze wszczęcia postępowania o ograniczeniu korzystania z dz. 3730 obr. Wola Rzeczycka

## Załączniki:

[Zawiadomienie o zamiarze wszczęcia postępowania o ograniczeniu korzystania z dz. 3730 obr. Wola Rzeszycka](#)



219.67  
KB

### Podmiot publikujący

**Starostwo Powiatowe w Stalowej Woli**

Wytworzył	Dawid Krasoń	2022-06-08
Publikujący	Dawid Krasoń - Gospodarka nieruchomościami skarbu państw	2022-06-08 11:39
Modyfikacja	Dawid Krasoń - Gospodarka nieruchomościami skarbu państw	2022-06-08 11:45



[Rejestr zmian](#)

[XML](#)

[Zawiadomienie o zamiarze wszczęcia postępowania o ograniczeniu korzystania z dz. 3474 obr. Zaklików](#)

Zawiadomienie o zamiarze wszczęcia postępowania o ograniczeniu korzystania z dz. 3474 obr. Zaklików

## Załączniki:

[Zawiadomienie o zamiarze wszczęcia postępowania o ograniczeniu korzystania z dz. 3474 obr. Zaklików](#)



220.35  
KB

### Podmiot publikujący

**Starostwo Powiatowe w Stalowej Woli**

Wytworzył	Dawid Krasoń	2022-06-08
Publikujący	Dawid Krasoń - Gospodarka nieruchomościami skarbu państw	2022-06-08 11:46
Modyfikacja	Dawid Krasoń - Gospodarka nieruchomościami skarbu państw	2022-06-08 11:51



[Rejestr zmian](#)

[XML](#)

[Zawiadomienie o wszczęciu postępowania o ograniczeniu korzystania z działek 1156\\_4 oraz 1734 obr. Lipa](#)

Zawiadomienie o wszczęciu postępowania o ograniczeniu korzystania z działek 1156\_4 oraz 1734 obr. Lipa

## Załączniki:

[Zawiadomienie o wszczęciu postępowania o ograniczeniu korzystania z działek 1156\\_4 oraz 1734 obr. Lipa](#)



222.32  
KB

### Podmiot publikujący

**Starostwo Powiatowe w Stalowej Woli**

Wytworzył	Dawid Krasoń	2022-06-08
Publikujący	Dawid Krasoń - Gospodarka nieruchomościami skarbu państw	2022-06-08 11:58
Modyfikacja	Dawid Krasoń - Gospodarka nieruchomościami skarbu państw	2022-06-08 12:04



[Rejestr zmian](#)

[rozwiń archiwum](#)

[zwiń archiwum](#)

[Przejdź do archiwum](#)