

Ogłoszenia i informacje

submit

[1 ... 16 17 18 ... 28](#)

[XML](#)

[Ogłoszenie dot. sprzedaży prawa użytkowania wieczystego Skarbu Państwa](#)

Ogłoszenie o sporządzeniu i podaniu do publicznej wiadomości wykazu nieruchomości przeznaczonych do zbycia w drodze sprzedaży. Nieruchomość stanowi własność Gminy Stalowa Wola, a znajduje się w użytkowaniu wieczystym Skarbu Państwa.

## Załączniki:

[Ogłoszenie](#)  231.59  
KB

### Podmiot publikujący

**Starostwo Powiatowe w Stalowej Woli**

Wytworzył Dawid Krasoń 2022-07-04

Publikujący Dawid Krasoń - Gospodarka nieruchomościami skarbu państ 2022-07-04 10:16

Modyfikacja Dawid Krasoń - Gospodarka nieruchomościami skarbu państ 2022-07-04 10:23



[Rejestr zmian](#)

[XML](#)

[Zawiadomienie o wszczęciu postępowania odszkodowawczego za dz.106\\_7 obr. 5 Pysznica](#)

Zawiadomienie o wszczęciu postępowania odszkodowawczego za dz.106\_7 obr. 5 Pysznica

## Załączniki:

[Zawiadomienie o wszczęciu postępowania odszkodowawczego za dz.106\\_7 obr. 5 Pysznica](#)  329.80  
KB

### Podmiot publikujący

**Starostwo Powiatowe w Stalowej Woli**

Wytworzył Dawid Krasoń 2022-07-04

Publikujący Dawid Krasoń - Gospodarka nieruchomościami skarbu państ 2022-07-04 12:37

Modyfikacja Dawid Krasoń - Gospodarka nieruchomościami skarbu państ 2022-07-04 12:43



[Rejestr zmian](#)

[XML](#)

[Informacja o czynnościach ustalenia granic działek ewidencyjnych nr: 334/2, 357, 358, 359 w obrębie 0001-Brandwica, jednostka ewidencyjna Pysznica](#)

## Załączniki:

[Informacja o czynnościach ustalenia granic działek ewidencyjnych nr: 334/2, 357, 358, 359 w obrębie 0001-Brandwica, jednostka ewidencyjna Pysznica](#)  395.52  
KB

### Podmiot publikujący

**Starostwo Powiatowe w Stalowej Woli**

Wytworzył Artur Gierak - Zastępca Naczelnika Wydziału Geodezji i Gospodarki Nieruchomościami 2022-06-30

Publikujący Artur Gierak - Z-ca Naczelnika Wydziału GN 2022-06-30 14:26

Modyfikacja Artur Gierak - Z-ca Naczelnika Wydziału GN 2022-06-30 14:32



[Rejestr zmian](#)

[XML](#)

[Ogłoszenie o wydaniu decyzji wyłączeniowej dot. działki 67\\_2 obr. Dąbrowa](#)

Ogłoszenie o wydaniu decyzji wyłączeniowej dot. działki 67\_2 obr. Dąbrowa



## Załączniki:

[Ogłoszenie o wydaniu decyzji wyłączeniowej dot. działki 67\\_2 obr. Dąbrowa](#)  211.19  
KB

Ogłoszenia i informacje

**Podmiot publikujący**

**Starostwo Powiatowe w Stalowej Woli**

Wytworzył	Dawid Krasoń	2022-06-27	 
Publikujący	Dawid Krasoń - Gospodarka nieruchomościami skarbu państw	2022-06-27 09:00	
Modyfikacja	Dawid Krasoń - Gospodarka nieruchomościami skarbu państw	2022-06-27 09:06	

[Rejestr zmian](#)

[XML](#)

[Zawiadomienie o zamiarze wszczęcia postępowania o ograniczeniu korzystania z dz. 1873 obr. 3 Kotowa Wola](#)



Zawiadomienie o zamiarze wszczęcia postępowania o ograniczeniu korzystania z dz. 1873 obr. 3 Kotowa Wola

## Załączniki:

[Zawiadomienie o zamiarze wszczęcia postępowania o ograniczeniu korzystania z dz. 1873 obr. 3 Kotowa Wola](#)  219.28 KB

**Podmiot publikujący**

**Starostwo Powiatowe w Stalowej Woli**


Wytworzył	Dawid Krasoń	2022-06-23	 
Publikujący	Dawid Krasoń - Gospodarka nieruchomościami skarbu państw	2022-06-23 07:41	
Modyfikacja	Dawid Krasoń - Gospodarka nieruchomościami skarbu państw	2022-06-23 07:47	

[Rejestr zmian](#)

[XML](#)



[Informacja o czynnościach ustalenia granic działki nr 325/1 z działkami: 318, 319, 320, 321, 323, 324, 325/2, 326, 327/1, 327/2, 335/3 w obrębie 0006-Studzieniec, jednostka ewidencyjna Pysznica](#)

## Załączniki:

[Informacja o czynnościach ustalenia granic działki nr 325/1 z działkami: 318, 319, 320, 321, 323, 324, 325/2, 326, 327/1, 327/2, 335/3 w obrębie 0006-Studzieniec, jednostka ewidencyjna Pysznica](#)  399.20 KB

**Podmiot publikujący**

**Starostwo Powiatowe w Stalowej Woli**

Wytworzył	Artur Gierak - Zastępca Naczelnika Wydziału Geodezji i Gospodarki Nieruchomościami	2022-06-22	 
Publikujący	Artur Gierak - Z-ca Naczelnika Wydziału GN	2022-06-22 08:43	
Modyfikacja	Artur Gierak - Z-ca Naczelnika Wydziału GN	2022-06-22 08:51	


[Rejestr zmian](#)

[XML](#)

[Zawiadomienie o wszczęciu postępowania o ograniczeniu korzystania z działki 403 obr. Dąbrowa Rzeczycka](#)



Zawiadomienie o wszczęciu postępowania o ograniczeniu korzystania z działki 403 obr. Dąbrowa Rzeczycka

## Załączniki:

[Zawiadomienie o wszczęciu postępowania o ograniczeniu korzystania z działki 403 obr. Dąbrowa Rzeczycka](#)  221.94 KB

**Podmiot publikujący**

**Starostwo Powiatowe w Stalowej Woli**

Wytworzył	Dawid Krasoń	2022-06-17	 
Publikujący	Dawid Krasoń - Gospodarka nieruchomościami skarbu państw	2022-06-17 13:46	
Modyfikacja	Dawid Krasoń - Gospodarka nieruchomościami skarbu państw	2022-06-17 13:52	


[Rejestr zmian](#)

[XML](#)

[Zawiadomienie o wszczęciu postępowania o ograniczeniu korzystania z działki 1264\\_1 obr. Rzeczyca Długa](#)

Zawiadomienie o wszczęciu postępowania o ograniczeniu korzystania z działki 1264\_1 obr. Rzeczyca Długa

## Załączniki:

[Zawiadomienie o wszczęciu postępowania o ograniczeniu korzystania z działki 1264\\_1 obr. Rzeczyca Długa](#)  222.12 KB

**Podmiot publikujący**

**Starostwo Powiatowe w Stalowej Woli**

Wytworzył Dawid Krasoń 2022-06-17  
Publikujący Dawid Krasoń - Gospodarka nieruchomościami skarbu państw 2022-06-17 13:47  
Modyfikacja Dawid Krasoń - Gospodarka nieruchomościami skarbu państw 2022-06-17 13:53



[Rejestr zmian](#)

[XML](#)

[Zawiadomienie o wszczęciu postępowania o ograniczeniu korzystania z działki 451 obr. Przyszów](#)

Zawiadomienie o wszczęciu postępowania o ograniczeniu korzystania z działki 451 obr. Przyszów

## Załączniki:

[Zawiadomienie o wszczęciu postępowania o ograniczeniu korzystania z działki 451 obr. Przyszów](#)  221.79 KB

**Podmiot publikujący**

**Starostwo Powiatowe w Stalowej Woli**

Wytworzył Dawid Krasoń 2022-06-17  
Publikujący Dawid Krasoń - Gospodarka nieruchomościami skarbu państw 2022-06-17 13:49  
Modyfikacja Dawid Krasoń - Gospodarka nieruchomościami skarbu państw 2022-06-17 13:54



[Rejestr zmian](#)

[XML](#)

[Ogłoszenie o wydaniu decyzji odszkodowawczej za działkę 1903\\_1 obr. 3 Centrum](#)

Ogłoszenie o wydaniu decyzji odszkodowawczej za działkę 1903\_1 obr. 3 Centrum

## Załączniki:

[Ogłoszenie o wydaniu decyzji odszkodowawczej za działkę 1903\\_1 obr. 3 Centrum](#)  291.11 KB

**Podmiot publikujący**

**Starostwo Powiatowe w Stalowej Woli**

Wytworzył Dawid Krasoń 2022-06-10  
Publikujący Dawid Krasoń - Gospodarka nieruchomościami skarbu państw 2022-06-10 11:28  
Modyfikacja Dawid Krasoń - Gospodarka nieruchomościami skarbu państw 2022-06-10 11:33



[Rejestr zmian](#)

[XML](#)

[Zawiadomienie o zamiarze wszczęcia postępowania o ograniczeniu korzystania z dz. 3474 obr. Zaklików](#)

Zawiadomienie o zamiarze wszczęcia postępowania o ograniczeniu korzystania z dz. 3474 obr. Zaklików

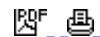
## Załączniki:

[Zawiadomienie o zamiarze wszczęcia postępowania o ograniczeniu korzystania z dz. 3474 obr. Zaklików](#)  220.35 KB

**Podmiot publikujący**

**Starostwo Powiatowe w Stalowej Woli**

Wytworzył Dawid Krasoń 2022-06-08  
Publikujący Dawid Krasoń - Gospodarka nieruchomościami skarbu państw 2022-06-08 11:46  
Modyfikacja Dawid Krasoń - Gospodarka nieruchomościami skarbu państw 2022-06-08 11:51



[Rejestr zmian](#)

[XML](#)

[Zawiadomienie o zamiarze wszczęcia postępowania o ograniczeniu korzystania z dz. 3730 obr. Wola Rzeczycka](#)



Zawiadomienie o zamiarze wszczęcia postępowania o ograniczeniu korzystania z dz. 3730 obr. Wola Rzeczycka

## Załączniki:

[Zawiadomienie o zamiarze wszczęcia postępowania o ograniczeniu korzystania z dz. 3730 obr. Wola Rzeczycka](#)  219.67 KB

**Podmiot publikujący**

**Starostwo Powiatowe w Stalowej Woli**

Wytworzył	Dawid Krasoń	2022-06-08	 
Publikujący	Dawid Krasoń - Gospodarka nieruchomościami skarbu państw	2022-06-08 11:39	
Modyfikacja	Dawid Krasoń - Gospodarka nieruchomościami skarbu państw	2022-06-08 11:45	

[Rejestr zmian](#)

[XML](#)

[Zawiadomienie o zamiarze wszczęcia postępowania o ograniczeniu korzystania z dz. 1669\\_2 obr. Jastkowice](#)



Zawiadomienie o zamiarze wszczęcia postępowania o ograniczeniu korzystania z dz. 1669\_2 obr. Jastkowice

## Załączniki:

[Zawiadomienie o zamiarze wszczęcia postępowania o ograniczeniu korzystania z dz. 1669\\_2 obr. Jastkowice](#)  221.55 KB

**Podmiot publikujący**

**Starostwo Powiatowe w Stalowej Woli**

Wytworzył	Dawid Krasoń	2022-06-08	 
Publikujący	Dawid Krasoń - Gospodarka nieruchomościami skarbu państw	2022-06-08 11:41	
Modyfikacja	Dawid Krasoń - Gospodarka nieruchomościami skarbu państw	2022-06-08 11:46	

[Rejestr zmian](#)

[XML](#)

[Zawiadomienie o wszczęciu postępowania o ograniczeniu korzystania z działek 1156\\_4 oraz 1734 obr. Lipa](#)



Zawiadomienie o wszczęciu postępowania o ograniczeniu korzystania z działek 1156\_4 oraz 1734 obr. Lipa

## Załączniki:

[Zawiadomienie o wszczęciu postępowania o ograniczeniu korzystania z działek 1156\\_4 oraz 1734 obr. Lipa](#)  222.32 KB

**Podmiot publikujący**

**Starostwo Powiatowe w Stalowej Woli**

Wytworzył	Dawid Krasoń	2022-06-08	 
Publikujący	Dawid Krasoń - Gospodarka nieruchomościami skarbu państw	2022-06-08 11:58	
Modyfikacja	Dawid Krasoń - Gospodarka nieruchomościami skarbu państw	2022-06-08 12:04	


[Rejestr zmian](#)

[XML](#)

[Ogłoszenie o wydaniu decyzji ograniczającej korzystanie z działki 1717\\_1 obr. Lipa](#)



Ogłoszenie o wydaniu decyzji ograniczającej korzystanie z działki 1717\_1 obr. Lipa

## Załączniki:

[Ogłoszenie o wydaniu decyzji ograniczającej korzystanie z działki 1717\\_1 obr. Lipa](#)  215.14 KB

**Podmiot publikujący**

**Starostwo Powiatowe w Stalowej Woli**

Wytworzył	Dawid Krasoń	2022-06-08	 
Publikujący	Dawid Krasoń - Gospodarka nieruchomościami skarbu państw	2022-06-08 11:48	
Modyfikacja	Dawid Krasoń - Gospodarka nieruchomościami skarbu państw	2022-06-08 11:53	

[Rejestr zmian](#)

[XML](#)

[Zawiadomienie o zamiarze wszczęcia postępowania o ograniczeniu korzystania z dz. 1218\\_15 oraz 1912 obr. Kotowa Wola](#)



Zawiadomienie o zamiarze wszczęcia postępowania o ograniczeniu korzystania z dz. 1218\_15 oraz 1912 obr. Kotowa Wola

## Załączniki:

[Zawiadomienie o zamiarze wszczęcia postępowania o ograniczeniu korzystania z dz. 1218\\_15 oraz 1912 obr. Kotowa Wola](#)  221.71 KB

**Podmiot publikujący**

**Starostwo Powiatowe w Stalowej Woli**

Wytworzył	Dawid Krasoń	2022-06-08	 
Publikujący	Dawid Krasoń - Gospodarka nieruchomościami skarbu państw	2022-06-08 11:44	
Modyfikacja	Dawid Krasoń - Gospodarka nieruchomościami skarbu państw	2022-06-08 11:49	

[Rejestr zmian](#)

[XML](#)

[Informacja o czynnościach ustalenia granic działek nr: 786/1, 786/2, 784, 783/2, 783/1 w obrębie 0005-Maziarnia, jednostka ewidencyjna Bojanów](#)

## Załączniki:



[Informacja o czynnościach ustalenia granic działek nr: 786/1, 786/2, 784, 783/2, 783/1 w obrębie 0005-Maziarnia, jednostka ewidencyjna Bojanów](#)



205.19  
KB

**Podmiot publikujący**

**Starostwo Powiatowe w Stalowej Woli**

Wytworzył	Artur Gierak - Zastępca Naczelnika Wydziału Geodezji i Gospodarki Nieruchomościami	2022-06-07	 
Publikujący	Artur Gierak - Z-ca Naczelnika Wydziału GN	2022-06-07 14:59	
Modyfikacja	Artur Gierak - Z-ca Naczelnika Wydziału GN	2022-06-07 15:05	

[Rejestr zmian](#)

[XML](#)

[Informacja o czynnościach ustalenia granic działek nr: 790/1, 790/2 w obrębie 0005-Maziarnia, jednostka ewidencyjna Bojanów](#)

## Załączniki:



[Informacja o czynnościach ustalenia granic działek nr: 790/1, 790/2 w obrębie 0005-Maziarnia, jednostka ewidencyjna Bojanów](#)



222.73  
KB

**Podmiot publikujący**

**Starostwo Powiatowe w Stalowej Woli**

Wytworzył	Artur Gierak - Zastępca Naczelnika Wydziału Geodezji i Gospodarki Nieruchomościami	2022-06-07	 
Publikujący	Artur Gierak - Z-ca Naczelnika Wydziału GN	2022-06-07 14:57	
Modyfikacja	Artur Gierak - Z-ca Naczelnika Wydziału GN	2022-06-07 15:03	


[Rejestr zmian](#)

[XML](#)

[Decyzja GN.6620.2.89.2021.JM](#)



Decyzja GN.6620.2.89.2021.JM

## Załączniki:

[Decyzja GN.6620.2.89.2021.JM](#)  723.02  
KB

**Podmiot publikujący**

**Starostwo Powiatowe w Stalowej Woli**

Wytworzył	Dawid Krasoń	2022-06-01	 
Publikujący	Dawid Krasoń - Gospodarka nieruchomościami skarbu państw	2022-06-01 13:16	
Modyfikacja	Dawid Krasoń - Gospodarka nieruchomościami skarbu państw	2022-06-01 13:22	

[Rejestr zmian](#)

[XML](#)

[Informacja o czynnościach ustalenia granic dz. 2355 z dz. 2353 obr. Przyszów](#)



Informacja o czynnościach ustalenia granic dz. 2355 z dz. 2353 obr. Przyszów

## Załączniki:

[Informacja o czynnościach ustalenia granic dz. 2355 z dz. 2353 obr. Przyszów](#)  377.96 KB

**Podmiot publikujący**

**Starostwo Powiatowe w Stalowej Woli**

Wytworzył	Dawid Krasoń	2022-06-01	 
Publikujący	Dawid Krasoń - Gospodarka nieruchomościami skarbu państw	2022-06-01 13:15	
Modyfikacja	Dawid Krasoń - Gospodarka nieruchomościami skarbu państw	2022-06-01 13:20	

[Rejestr zmian](#)

[XML](#)

[Ogłoszenie o wydaniu decyzji odszkodowawczej za działkę 1910\\_1 obr. 3 Centrum](#)



Ogłoszenie o wydaniu decyzji odszkodowawczej za działkę 1910\_1 obr. 3 Centrum

## Załączniki:

[Ogłoszenie o wydaniu decyzji odszkodowawczej za działkę 1910\\_1 obr. 3 Centrum](#)  290.93 KB

**Podmiot publikujący**

**Starostwo Powiatowe w Stalowej Woli**

Wytworzył	Dawid Krasoń	2022-05-30	 
Publikujący	Dawid Krasoń - Gospodarka nieruchomościami skarbu państw	2022-05-30 11:04	
Modyfikacja	Dawid Krasoń - Gospodarka nieruchomościami skarbu państw	2022-05-30 11:09	

[Rejestr zmian](#)

[XML](#)

[Ogłoszenie o wydaniu decyzji odszkodowawczej za działkę 1909\\_1 obr. 3 Centrum](#)



Ogłoszenie o wydaniu decyzji odszkodowawczej za działkę 1909\_1 obr. 3 Centrum

## Załączniki:

[Ogłoszenie o wydaniu decyzji odszkodowawczej za działkę 1909\\_1 obr. 3 Centrum](#)  290.05 KB

**Podmiot publikujący**

**Starostwo Powiatowe w Stalowej Woli**

Wytworzył	Dawid Krasoń	2022-05-30	 
Publikujący	Dawid Krasoń - Gospodarka nieruchomościami skarbu państw	2022-05-30 11:01	
Modyfikacja	Dawid Krasoń - Gospodarka nieruchomościami skarbu państw	2022-05-30 11:06	

[Rejestr zmian](#)

[XML](#)

[Ogłoszenie o wydaniu decyzji odszkodowawczej za działkę 2044\\_30 obr. 3 Centrum](#)



Ogłoszenie o wydaniu decyzji odszkodowawczej za działkę 2044\_30 obr. 3 Centrum

## Załączniki:

[Ogłoszenie o wydaniu decyzji odszkodowawczej za działkę 2044\\_30 obr. 3 Centrum](#)  291.73 KB

**Podmiot publikujący**

**Starostwo Powiatowe w Stalowej Woli**

Wytworzył	Dawid Krasoń	2022-05-30	 
Publikujący	Dawid Krasoń - Gospodarka nieruchomościami skarbu państw	2022-05-30 11:06	
Modyfikacja	Dawid Krasoń - Gospodarka nieruchomościami skarbu państw	2022-05-30 11:11	

[Rejestr zmian](#)

[XML](#)

[Zawiadomienie o wszczęciu postępowania o ograniczeniu korzystania z działki 309 obr. Stare Baraki](#)



Zawiadomienie o wszczęciu postępowania o ograniczeniu korzystania z działki 309 obr. Stare Baraki

## Załączniki:

[Zawiadomienie o wszczęciu postępowania o ograniczeniu korzystania z działki 309 obr. Stare Baraki](#)  222.36 KB

### Podmiot publikujący

**Starostwo Powiatowe w Stalowej Woli**

Wytworzył	Dawid Krasoń	2022-05-27	 
Publikujący	Dawid Krasoń - Gospodarka nieruchomościami skarbu państw	2022-05-27 12:45	
Modyfikacja	Dawid Krasoń - Gospodarka nieruchomościami skarbu państw	2022-05-27 12:50	

[Rejestr zmian](#)

[XML](#)

[Zawiadomienie o wszczęciu postępowania o ograniczeniu korzystania z działki 1789 obr. Zdziechowice Pierwsze](#)



Zawiadomienie o wszczęciu postępowania o ograniczeniu korzystania z działki 1789 obr. Zdziechowice Pierwsze

## Załączniki:

[Zawiadomienie o wszczęciu postępowania o ograniczeniu korzystania z działki 1789 obr. Zdziechowice Pierwsze](#)  221.76 KB

### Podmiot publikujący

**Starostwo Powiatowe w Stalowej Woli**

Wytworzył	Dawid Krasoń	2022-05-24	 
Publikujący	Dawid Krasoń - Gospodarka nieruchomościami skarbu państw	2022-05-24 11:27	
Modyfikacja	Dawid Krasoń - Gospodarka nieruchomościami skarbu państw	2022-05-24 11:32	

[Rejestr zmian](#)

[XML](#)

[Zawiadomienie o wszczęciu postępowania wywłaszczeniowego działki 67\\_2 obr. Dąbrowa](#)



Zawiadomienie o wszczęciu postępowania wywłaszczeniowego działki 67\_2 obr. Dąbrowa

## Załączniki:

[Zawiadomienie o wszczęciu postępowania wywłaszczeniowego działki 67\\_2 obr. Dąbrowa](#)  326.73 KB

### Podmiot publikujący

**Starostwo Powiatowe w Stalowej Woli**


Wytworzył	Dawid Krasoń	2022-05-20	 
Publikujący	Dawid Krasoń - Gospodarka nieruchomościami skarbu państw	2022-05-20 08:46	
Modyfikacja	Dawid Krasoń - Gospodarka nieruchomościami skarbu państw	2022-05-20 08:51	

[Rejestr zmian](#)

[XML](#)



[Informacja o czynnościach ustalenia granic działki nr 4449/1 w obr. 0007-Stany, jednostka ewidencyjna Bojanów](#)

## Załączniki:

[Informacja o czynnościach ustalenia granic działki nr 4449/1 w obr. 0007-Stany, jednostka ewidencyjna Bojanów](#)  221.82 KB

### Podmiot publikujący

**Starostwo Powiatowe w Stalowej Woli**

Wytworzył	Artur Gierak - Zastępca Naczelnika Wydziału Geodezji i Gospodarki Nieruchomościami	2022-05-12	 
Publikujący	Artur Gierak - Z-ca Naczelnika Wydziału GN	2022-05-12 10:57	
Modyfikacja	Artur Gierak - Z-ca Naczelnika Wydziału GN	2022-05-12 11:03	

[Rejestr zmian](#)

[XML](#)

[Informacja o czynnościach ustalenia granic działek nr: 128, 131, 133/1, 134/1, 135 w obr. 0002-Laski, jednostka ewidencyjna Bojanów](#)

## Załączniki:

[Informacja o czynnościach ustalenia granic działek nr: 128, 131, 133/1, 134/1, 135 w obr. 0002-Laski, jednostka ewidencyjna Bojanów](#)

221.74  
KB

### Podmiot publikujący

### Starostwo Powiatowe w Stalowej Woli

Wytworzył	Artur Gierak - Zastępca Naczelnika Wydziału Geodezji i Gospodarki Nieruchomościami	2022-05-12	
Publikujący	Artur Gierak - Z-ca Naczelnika Wydziału GN	2022-05-12 10:55	
Modyfikacja	Artur Gierak - Z-ca Naczelnika Wydziału GN	2022-05-12 11:00	

[Rejestr zmian](#)

[XML](#)

[Informacja o czynnościach ustalenia granic działek nr 519, 520, 521/1, 522/1 w obr 0007-Pilchów, jednostka ewidencyjna Zaleszany](#)

## Załączniki:

[Informacja o czynnościach ustalenia granic działek nr 519, 520, 521/1, 522/1 w obr 0007-Pilchów, jednostka ewidencyjna Zaleszany](#)

681.40  
KB

### Podmiot publikujący

### Starostwo Powiatowe w Stalowej Woli

Wytworzył	Artur Gierak - Zastępca Naczelnika Wydziału Geodezji i Gospodarki Nieruchomościami	2022-05-12	
Publikujący	Artur Gierak - Z-ca Naczelnika Wydziału GN	2022-05-12 10:52	
Modyfikacja	Artur Gierak - Z-ca Naczelnika Wydziału GN	2022-05-12 10:57	

[Rejestr zmian](#)

[XML](#)

[Ogłoszenie o wydaniu decyzji ograniczającej korzystanie z działki 738\\_11 obr. Bojanów](#)

Ogłoszenie o wydaniu decyzji ograniczającej korzystanie z działki 738\_11 obr. Bojanów

## Załączniki:

[Ogłoszenie o wydaniu decyzji ograniczającej korzystanie z działki 738\\_11 obr. Bojanów](#)

215.10  
KB

### Podmiot publikujący

### Starostwo Powiatowe w Stalowej Woli

Wytworzył	Dawid Krasoń	2022-05-11	
Publikujący	Dawid Krasoń - Gospodarka nieruchomościami skarbu państw	2022-05-11 11:21	
Modyfikacja	Dawid Krasoń - Gospodarka nieruchomościami skarbu państw	2022-05-11 11:27	

[Rejestr zmian](#)

[rozwiń archiwum](#)

[zwiń archiwum](#)

[Przejdź do archiwum](#)