

submit

[1 ... 13 14 15 ... 28](#)

[XML](#)

[Zawiadomienie o wszczęciu postępowania o ograniczeniu korzystania z działki 496 obr. Wólka Turebska](#)

Zawiadomienie o wszczęciu postępowania o ograniczeniu korzystania z działki 496 obr. Wólka Turebska

Załączniki:

[Zawiadomienie o wszczęciu postępowania o ograniczeniu korzystania z działki 496 obr. Wólka Turebska](#)  222.33 KB

Podmiot publikujący

Starostwo Powiatowe w Stalowej Woli

Wytworzył Dawid Krasoń 2022-10-04

Publikujący Dawid Krasoń - Gospodarka nieruchomościami skarbu państw 2022-10-04 11:25

Modyfikacja Dawid Krasoń - Gospodarka nieruchomościami skarbu państw 2022-10-04 11:32



[Rejestr zmian](#)

[XML](#)

[Zawiadomienie o wszczęciu postępowania o ograniczeniu korzystania z działek 427 oraz 425 obr. Przyszów](#)

Zawiadomienie o wszczęciu postępowania o ograniczeniu korzystania z działek 427 oraz 425 obr. Przyszów

Załączniki:

[Zawiadomienie o wszczęciu postępowania o ograniczeniu korzystania z działek 427 oraz 425 obr. Przyszów](#)  219.72 KB

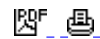
Podmiot publikujący

Starostwo Powiatowe w Stalowej Woli

Wytworzył Dawid Krasoń 2022-09-30

Publikujący Dawid Krasoń - Gospodarka nieruchomościami skarbu państw 2022-09-30 10:01

Modyfikacja Dawid Krasoń - Gospodarka nieruchomościami skarbu państw 2022-09-30 10:08




[Rejestr zmian](#)

[XML](#)

[Informacja o czynnościach ustalenia przebiegu granic nr GN.6620.6.59.2022.AG](#)

Informacja Starosty Stalowowolskiego w sprawie czynności ustalenia granic działek ewid. nr 331/1, 331/2, położonych w obrębie ewid. nr 0008- Przyszów, w jednostce ewid. Bojanów.

Załączniki:

[Informacja o czynnościach ustalenia przebiegu granic GN.6620.6.59.2022.AG](#)  401.89 KB

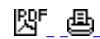
Podmiot publikujący

Starostwo Powiatowe w Stalowej Woli

Wytworzył Dawid Krasoń 2022-09-29

Publikujący Dawid Krasoń - Gospodarka nieruchomościami skarbu państw 2022-09-29 14:51

Modyfikacja Dawid Krasoń - Gospodarka nieruchomościami skarbu państw 2022-09-29 14:59




[Rejestr zmian](#)

[XML](#)



[Ogłoszenie o wydaniu decyzji ograniczającej korzystanie z działki 1873 obr. Kotowa Wola](#)

Ogłoszenie o wydaniu decyzji ograniczającej korzystanie z działki 1873 obr. Kotowa Wola

Załączniki:

[Ogłoszenie o wydaniu decyzji ograniczającej korzystanie z działki 1873 obr. Kotowa Wola](#)  215.94 KB

Podmiot publikujący**Starostwo Powiatowe w Stalowej Woli**


Wytworzył	Dawid Krasoń	2022-09-29	 
Publikujący	Dawid Krasoń - Gospodarka nieruchomościami skarbu państw	2022-09-29 13:31	
Modyfikacja	Dawid Krasoń - Gospodarka nieruchomościami skarbu państw	2022-09-29 13:39	


[Rejestr zmian](#)[XML](#)[Oferta realizacji zadania publicznego w dziedzinie kultury fizycznej i sportu](#)

Oferty realizacji zadania publicznego – upowszechnianie kultury fizycznej i sportu.



Informujemy, że Powiatowy Szkolny Związek Sportowy w Stalowej Woli złożył ofertę na realizację zadania publicznego pod nazwą „Organizacja powiatowych imprez sportowych systemu współzawodnictwa sportowego dzieci i młodzieży w ramach Igrzysk Dzieci i Młodzieży Szkolnej” oraz “Organizacja powiatowych imprez sportowych systemu współzawodnictwa sportowego dzieci i młodzieży w ramach Licealiady” w dniach od 11 października do 20 grudnia 2022 r. na podstawie Art. 19a Ustawy z dnia 24 kwietnia 2003 r. o działalności pożytku publicznego i o wolontariacie.

Załączniki:

[Organizacja Powiatowych Imprez Sportowych Systemu Współzawodnictwa Sportowego Dzieci i Młodzieży w ramach Igrzysk Dzieci i Młodzieży Szkolnej – Powiatowy Szkolny Związek Sportowy w Stalowej Woli.](#)  2.61 MB

[Organizacja Powiatowych Imprez Sportowych Systemu Współzawodnictwa Sportowego Dzieci i Młodzieży w ramach Licealiady – Powiatowy Szkolny Związek Sportowy w Stalowej Woli.](#)  2.35 MB


Podmiot publikujący **Starostwo Powiatowe w Stalowej Woli**

Wytworzył	Ewelina Gul	2022-09-28	
Publikujący	Joanna Piechuta - inspektor	2022-09-28 09:57	 
Modyfikacja	Joanna Piechuta - inspektor	2022-09-28 09:59	



[Rejestr zmian](#)[XML](#)[Zawiadomienie o zamiarze wszczęcia postępowania o ograniczeniu korzystania z dz. 727 obr. Pilchów](#)

Zawiadomienie o zamiarze wszczęcia postępowania o ograniczeniu korzystania z dz. 727 obr. Pilchów

Załączniki:

[Zawiadomienie o zamiarze wszczęcia postępowania o ograniczeniu korzystania z dz. 727 obr. Pilchów](#)  217.77 KB


Podmiot publikujący**Starostwo Powiatowe w Stalowej Woli**

Wytworzył	Dawid Krasoń	2022-09-27	 
Publikujący	Dawid Krasoń - Gospodarka nieruchomościami skarbu państw	2022-09-27 13:21	
Modyfikacja	Dawid Krasoń - Gospodarka nieruchomościami skarbu państw	2022-09-27 13:28	

[Rejestr zmian](#)[XML](#)[Zawiadomienie o wszczęciu postępowania o ograniczeniu korzystania z działki 639 obr. Majdan Zbydniowski](#)



Zawiadomienie o wszczęciu postępowania o ograniczeniu korzystania z działki 639 obr. Majdan Zbydniowski

Załączniki:

[Zawiadomienie o wszczęciu postępowania o ograniczeniu korzystania z działki 639 obr. Majdan Zbydniowski](#)  222.09 KB

Podmiot publikujący

Starostwo Powiatowe w Stalowej Woli

Wytworzył	Dawid Krasoń	2022-09-27	 
Publikujący	Dawid Krasoń - Gospodarka nieruchomościami skarbu państw	2022-09-27 13:25	
Modyfikacja	Dawid Krasoń - Gospodarka nieruchomościami skarbu państw	2022-09-27 13:33	

[Rejestr zmian](#)

[XML](#)

[Zawiadomienie o zamiarze wszczęcia postępowania o ograniczeniu korzystania z dz. 1725 obr. Zaklików](#)



Zawiadomienie o zamiarze wszczęcia postępowania o ograniczeniu korzystania z dz. 1725 obr. Zaklików

Załączniki:

[Zawiadomienie o zamiarze wszczęcia postępowania o ograniczeniu korzystania z dz. 1725 obr. Zaklików](#)  217.79 KB

Podmiot publikujący

Starostwo Powiatowe w Stalowej Woli

Wytworzył	Dawid Krasoń	2022-09-27	 
Publikujący	Dawid Krasoń - Gospodarka nieruchomościami skarbu państw	2022-09-27 13:19	
Modyfikacja	Dawid Krasoń - Gospodarka nieruchomościami skarbu państw	2022-09-27 13:26	

[Rejestr zmian](#)

[XML](#)

[Zawiadomienie o zamiarze wszczęcia postępowania o ograniczeniu korzystania z dz. 372 oraz 373 obr. Dzierdziówka](#)



Zawiadomienie o zamiarze wszczęcia postępowania o ograniczeniu korzystania z dz. 372 oraz 373 obr. Dzierdziówka

Załączniki:

[Zawiadomienie o zamiarze wszczęcia postępowania o ograniczeniu korzystania z dz. 372 oraz 373 obr. Dzierdziówka](#)  217.56 KB

Podmiot publikujący

Starostwo Powiatowe w Stalowej Woli

Wytworzył	Dawid Krasoń	2022-09-27	 
Publikujący	Dawid Krasoń - Gospodarka nieruchomościami skarbu państw	2022-09-27 13:16	
Modyfikacja	Dawid Krasoń - Gospodarka nieruchomościami skarbu państw	2022-09-27 13:23	

[Rejestr zmian](#)

[XML](#)

[Zawiadomienie o wszczęciu postępowania o ograniczeniu korzystania z działki 4148 obr. Stany](#)



Zawiadomienie o wszczęciu postępowania o ograniczeniu korzystania z działki 4148 obr. Stany

Załączniki:

[Zawiadomienie o wszczęciu postępowania o ograniczeniu korzystania z działki 4148 obr. Stany](#)  221.18 KB

Podmiot publikujący

Starostwo Powiatowe w Stalowej Woli


Wytworzył	Dawid Krasoń	2022-09-27	 
Publikujący	Dawid Krasoń - Gospodarka nieruchomościami skarbu państw	2022-09-27 13:23	
Modyfikacja	Dawid Krasoń - Gospodarka nieruchomościami skarbu państw	2022-09-27 13:31	

[Rejestr zmian](#)

[XML](#)



[Informacja o czynnościach ustalenia granicy działki nr 1233 z działkami nr 1239, 1242/1, 1242/2, 1245 w obrębie 0009-Rzeczyca Długa, jednostka ewidencyjna Radomyśl nad Sanem](#)

Załączniki:

[Informacja o czynnościach ustalenia granicy działki nr 1233 z działkami nr 1239, 1242/1, 1242/2, 1245 w obrębie 0009-Rzeczyca Długa, jednostka ewidencyjna Radomyśl nad Sanem](#)  681.99 KB

Podmiot publikujący

Starostwo Powiatowe w Stalowej Woli

Wytworzył	Artur Gierak - Zastępca Naczelnika Wydziału Geodezji i Gospodarki Nieruchomościami	2022-09-21	
Publikujący	Artur Gierak - Z-ca Naczelnika Wydziału GN	2022-09-22 10:21	
Modyfikacja	Artur Gierak - Z-ca Naczelnika Wydziału GN	2022-09-22 10:28	

[Rejestr zmian](#)

[XML](#)

[Ogłoszenie o wydaniu decyzji odszkodowawczej za działkę 114_6 obr. Pysznica](#)



[Ogłoszenie o wydaniu decyzji odszkodowawczej za działkę 114_6 obr. Pysznica](#)

Załączniki:

[Ogłoszenie o wydaniu decyzji odszkodowawczej za działkę 114_6 obr. Pysznica](#)  290.40 KB

Podmiot publikujący

Starostwo Powiatowe w Stalowej Woli

Wytworzył	Dawid Krasoń	2022-09-20	
Publikujący	Dawid Krasoń - Gospodarka nieruchomościami skarbu państw	2022-09-20 12:45	
Modyfikacja	Dawid Krasoń - Gospodarka nieruchomościami skarbu państw	2022-09-20 12:53	

[Rejestr zmian](#)

[XML](#)



[Informacja o czynnościach ustalenia granicy działek ewidencyjnych w obrębie 0005-Nowiny, jednostka ewidencyjna Radomyśl nad Sanem](#)

Załączniki:

[Informacja o czynnościach ustalenia granicy działek ewidencyjnych w obrębie 0005-Nowiny, jednostka ewidencyjna Radomyśl nad Sanem](#)  607.75 KB

Podmiot publikujący

Starostwo Powiatowe w Stalowej Woli

Wytworzył	Artur Gierak - Zastępca Naczelnika Wydziału Geodezji i Gospodarki Nieruchomościami	2022-09-15	
Publikujący	Artur Gierak - Z-ca Naczelnika Wydziału GN	2022-09-21 14:10	
Modyfikacja	Artur Gierak - Z-ca Naczelnika Wydziału GN	2022-09-21 14:18	

[Rejestr zmian](#)

[XML](#)

[Zawiadomienie o wszczęciu postępowania o ograniczeniu korzystania z działki 1873 obr. Kotowa Wola](#)



[Zawiadomienie o wszczęciu postępowania o ograniczeniu korzystania z działki 1873 obr. Kotowa Wola](#)

Załączniki:

[Zawiadomienie o wszczęciu postępowania o ograniczeniu korzystania z działki 1873 obr. Kotowa Wola](#)  221.32 KB

Podmiot publikujący

Starostwo Powiatowe w Stalowej Woli

Wytworzył	Dawid Krasoń	2022-09-13	
Publikujący	Dawid Krasoń - Gospodarka nieruchomościami skarbu państw	2022-09-13 14:54	
Modyfikacja	Dawid Krasoń - Gospodarka nieruchomościami skarbu państw	2022-09-13 15:03	

[Rejestr zmian](#)

[XML](#)

[Zawiadomienie o wszczęciu postępowania o ograniczeniu korzystania z działki 654 obr. Łysaków](#)



[Zawiadomienie o wszczęciu postępowania o ograniczeniu korzystania z działki 654 obr. Łysaków](#)

Załączniki:

[Zawiadomienie o wszczęciu postępowania o ograniczeniu korzystania z działki 654 obr. Łysaków](#)  221.81 KB

Podmiot publikujący

Starostwo Powiatowe w Stalowej Woli

Wytworzył	Dawid Krasoń	2022-09-13	 
Publikujący	Dawid Krasoń - Gospodarka nieruchomościami skarbu państw	2022-09-13 14:52	
Modyfikacja	Dawid Krasoń - Gospodarka nieruchomościami skarbu państw	2022-09-13 15:00	

[Rejestr zmian](#)

[XML](#)

[Ogłoszenie o wydaniu decyzji ograniczającej korzystanie z działki 572 obr. Zalesie](#)



Ogłoszenie o wydaniu decyzji ograniczającej korzystanie z działki 572 obr. Zalesie

Załączniki:

[Ogłoszenie o wydaniu decyzji ograniczającej korzystanie z działki 572 obr. Zalesie](#)  215.61 KB

Podmiot publikujący

Starostwo Powiatowe w Stalowej Woli

Wytworzył	Dawid Krasoń	2022-09-13	 
Publikujący	Dawid Krasoń - Gospodarka nieruchomościami skarbu państw	2022-09-13 14:47	
Modyfikacja	Dawid Krasoń - Gospodarka nieruchomościami skarbu państw	2022-09-13 14:54	

[Rejestr zmian](#)

[XML](#)

[Ogłoszenie o wydaniu decyzji ograniczającej korzystanie z działki 309 or. Stare Baraki](#)



Ogłoszenie o wydaniu decyzji ograniczającej korzystanie z działki 309 or. Stare Baraki

Załączniki:

[Ogłoszenie o wydaniu decyzji ograniczającej korzystanie z działki 309 or. Stare Baraki](#)  216.01 KB

Podmiot publikujący

Starostwo Powiatowe w Stalowej Woli

Wytworzył	Dawid Krasoń	2022-09-13	 
Publikujący	Dawid Krasoń - Gospodarka nieruchomościami skarbu państw	2022-09-13 14:45	
Modyfikacja	Dawid Krasoń - Gospodarka nieruchomościami skarbu państw	2022-09-13 14:53	

[Rejestr zmian](#)

[XML](#)

[Zawiadomienie o wszczęciu postępowania o ograniczeniu korzystania z działki 2006 obr. Jastkowice](#)



Zawiadomienie o wszczęciu postępowania o ograniczeniu korzystania z działki 2006 obr. Jastkowice

Załączniki:

[Zawiadomienie o wszczęciu postępowania o ograniczeniu korzystania z działki 2006 obr. Jastkowice](#)  221.57 KB

Podmiot publikujący

Starostwo Powiatowe w Stalowej Woli

Wytworzył	Dawid Krasoń	2022-09-13	 
Publikujący	Dawid Krasoń - Gospodarka nieruchomościami skarbu państw	2022-09-13 14:55	
Modyfikacja	Dawid Krasoń - Gospodarka nieruchomościami skarbu państw	2022-09-13 15:03	

[Rejestr zmian](#)

[XML](#)



[Ogłoszenie o wydaniu decyzji ograniczającej korzystanie z działek 1156_4 oraz 1734 obr. Lipa](#)

Ogłoszenie o wydaniu decyzji ograniczającej korzystanie z działek 1156_4 oraz 1734 obr. Lipa

Załączniki:

[Ogłoszenie o wydaniu decyzji ograniczającej korzystanie z działek 1156_4 oraz 1734 obr. Lipa](#)  217.21 KB


Podmiot publikujący**Starostwo Powiatowe w Stalowej Woli**

Wytworzył	Dawid Krasoń	2022-09-13	
Publikujący	Dawid Krasoń - Gospodarka nieruchomościami skarbu państw	2022-09-13 14:48	
Modyfikacja	Dawid Krasoń - Gospodarka nieruchomościami skarbu państw	2022-09-13 14:56	



[Rejestr zmian](#)[XML](#)

[Informacja o czynnościach ustalenia granicy działki nr 1171/15 z działką nr 1171/16 w obr. 0008 Przyszów, jednostka ewidencyjna Bojanów](#)

Załączniki:

[Informacja o czynnościach ustalenia granicy działki nr 1171/15 z działką nr 1171/16 w obr. 0008 Przyszów, jednostka ewidencyjna Bojanów](#)  681.81 KB


Podmiot publikujący**Starostwo Powiatowe w Stalowej Woli**

Wytworzył	Artur Gierak - Zastępca Naczelnika Wydziału Geodezji i Gospodarki Nieruchomościami	2022-09-06	
Publikujący	Artur Gierak - Z-ca Naczelnika Wydziału GN	2022-09-06 14:55	
Modyfikacja	Artur Gierak - Z-ca Naczelnika Wydziału GN	2022-09-06 15:02	



[Rejestr zmian](#)[XML](#)

[Informacja o czynnościach ustalenia granic działek nr 1218/2, 1218/10, 1663, 1668 w obrębie 0003-Kotowa Wola, jednostka ewidencyjna Zaleszany](#)

Załączniki:

[Informacja o czynnościach ustalenia granic działek nr 1218/2, 1218/10, 1663, 1668 w obrębie 0003-Kotowa Wola, jednostka ewidencyjna Zaleszany](#)  587.00 KB

Podmiot publikujący**Starostwo Powiatowe w Stalowej Woli**

Wytworzył	Artur Gierak - Zastępca Naczelnika Wydziału Geodezji i Gospodarki Nieruchomościami	2022-09-01	
Publikujący	Artur Gierak - Z-ca Naczelnika Wydziału GN	2022-09-01 08:41	
Modyfikacja	Artur Gierak - Z-ca Naczelnika Wydziału GN	2022-09-01 08:48	



[Rejestr zmian](#)[XML](#)

[Informacja o czynnościach ustalenia granicy działki nr 2007 z działką nr 1981 w obr. 0009-Turbia, jednostka ewidencyjna Zaleszany](#)

Załączniki:

[Informacja o czynnościach ustalenia granicy działki nr 2007 z działką nr 1981 w obr. 0009-Turbia, jednostka ewidencyjna Zaleszany](#)  675.59 KB

Podmiot publikujący**Starostwo Powiatowe w Stalowej Woli**

Wytworzył	Artur Gierak - Zastępca Naczelnika Wydziału Geodezji i Gospodarki Nieruchomościami	2022-09-01	
Publikujący	Artur Gierak - Z-ca Naczelnika Wydziału GN	2022-09-01 08:43	
Modyfikacja	Artur Gierak - Z-ca Naczelnika Wydziału GN	2022-09-01 08:50	

[Rejestr zmian](#)[XML](#)

[Ogłoszenie o wydaniu decyzji ograniczającej korzystanie z działki 1219 obr. Bojanów](#)

Załączniki:

[Ogłoszenie o wydaniu decyzji ograniczającej korzystanie z działki 1219 obr. Bojanów](#)  215.61 KB

Podmiot publikujący	Starostwo Powiatowe w Stalowej Woli	
Wytworzył	Dawid Krasoń	2022-09-01
Publikujący	Dawid Krasoń - Gospodarka nieruchomościami skarbu państw	2022-09-01 10:40
Modyfikacja	Dawid Krasoń - Gospodarka nieruchomościami skarbu państw	2022-09-01 10:48




[Rejestr zmian](#)

[XML](#)

[Zawiadomienie o prowadzonym postępowaniu odszkodowawczym za dz.114_6 obr. Pysznica](#)

Zawiadomienie o prowadzonym postępowaniu odszkodowawczym za dz.114_6 obr. Pysznica

Załączniki:

[Zawiadomienie o prowadzonym postępowaniu odszkodowawczym za dz.114_6 obr. Pysznica](#)  332.79 KB

Podmiot publikujący	Starostwo Powiatowe w Stalowej Woli	
Wytworzył	Dawid Krasoń	2022-08-31
Publikujący	Dawid Krasoń - Gospodarka nieruchomościami skarbu państw	2022-08-31 09:36
Modyfikacja	Dawid Krasoń - Gospodarka nieruchomościami skarbu państw	2022-08-31 12:27



[Rejestr zmian](#)

[XML](#)

[Zawiadomienie o wszczęciu postępowania odszkodowawczego za dz. 1640_3531_1 oraz 3531_6 obr. Stany](#)

Zawiadomienie o wszczęciu postępowania odszkodowawczego za dz. 1640_3531_1 oraz 3531_6 obr. Stany

Załączniki:

[Zawiadomienie o wszczęciu postępowania odszkodowawczego za dz. 1640_3531_1 oraz 3531_6 obr. Stany](#)  331.83 KB

Podmiot publikujący	Starostwo Powiatowe w Stalowej Woli	
Wytworzył	Dawid Krasoń	2022-08-31
Publikujący	Dawid Krasoń - Gospodarka nieruchomościami skarbu państw	2022-08-31 12:20
Modyfikacja	Dawid Krasoń - Gospodarka nieruchomościami skarbu państw	2022-08-31 12:28



[Rejestr zmian](#)

[XML](#)

[Informacja o czynnościach ustalenia granic działki nr 3234 w obrębie 0007-Stany, jednostka ewidencyjna Bojanów](#)

Załączniki:

[Informacja o czynnościach ustalenia granic działki nr 3234 w obrębie 0007-Stany, jednostka ewidencyjna Bojanów](#)  221.97 KB

Podmiot publikujący	Starostwo Powiatowe w Stalowej Woli	
Wytworzył	Artur Gierak - Zastępca Naczelnika Wydziału Geodezji i Gospodarki Nieruchomościami	2022-08-31
Publikujący	Artur Gierak - Z-ca Naczelnika Wydziału GN	2022-08-31 15:13
Modyfikacja	Artur Gierak - Z-ca Naczelnika Wydziału GN	2022-08-31 15:21



[Rejestr zmian](#)

[XML](#)

[Informacja o czynnościach ustalenia granicy działek nr 226 i nr 231 w obrębie 0002-Laski, jednostka ewidencyjna Bojanów](#)

Załączniki:

[Informacja o czynnościach ustalenia granicy działek nr 226 i nr 231 w obrębie 0002-Laski, jednostka ewidencyjna Bojanów](#)



531.35
KB

Podmiot publikujący

Starostwo Powiatowe w Stalowej Woli

Wytworzył	Artur Gierak - Zastępca Naczelnika Wydziału Geodezji i Gospodarki Nieruchomościami	2022-08-26	
Publikujący	Artur Gierak - Z-ca Naczelnika Wydziału GN	2022-08-26 14:33	
Modyfikacja	Artur Gierak - Z-ca Naczelnika Wydziału GN	2022-08-26 14:43	

[Rejestr zmian XML](#)

[Informacja o czynnościach ustalenia granicy działek nr 642 i nr 643 w obrębie 0002-Kępie Zaleszańskie, jednostka ewidencyjna Zaleszany](#)

Załączniki:

[Informacja o czynnościach ustalenia granicy działek nr 642 i nr 643 w obrębie 0002-Kępie Zaleszańskie, jednostka ewidencyjna Zaleszany](#)



533.29
KB

Podmiot publikujący

Starostwo Powiatowe w Stalowej Woli

Wytworzył	Artur Gierak - Zastępca Naczelnika Wydziału Geodezji i Gospodarki Nieruchomościami	2022-08-24	
Publikujący	Artur Gierak - Z-ca Naczelnika Wydziału GN	2022-08-24 12:56	
Modyfikacja	Artur Gierak - Z-ca Naczelnika Wydziału GN	2022-08-24 13:03	

[Rejestr zmian XML](#)

[Zawiadomienie o wszczęciu postępowania o ograniczeniu korzystania z działki 3730 obr. Stany](#)
Zawiadomienie o wszczęciu postępowania o ograniczeniu korzystania z działki 3730 obr. Stany

Załączniki:

[Zawiadomienie o wszczęciu postępowania o ograniczeniu korzystania z działki 3730 obr. Stany](#)



220.61
KB

Podmiot publikujący

Starostwo Powiatowe w Stalowej Woli

Wytworzył	Dawid Krasoń	2022-08-22	
Publikujący	Dawid Krasoń - Gospodarka nieruchomościami skarbu państw	2022-08-22 13:12	
Modyfikacja	Dawid Krasoń - Gospodarka nieruchomościami skarbu państw	2022-08-22 13:20	

[Rejestr zmian XML](#)

[Informacja o czynnościach ustalenia przebiegu granic GN.6620.6.50.2022.AG](#)

Informacja o czynnościach ustalenia przebiegu granic działki nr 1555, położonej w Radomyślu nad Sanem z działkami sąsiednimi, tj.: 1532/2, 1556, 1562/12, 1562/11, 1554/2

Załączniki:

[Informacja o czynnościach ustalenia przebiegu granic GN.6620.6.50.2022.AG](#)



409.48
KB

Podmiot publikujący

Starostwo Powiatowe w Stalowej Woli

Wytworzył	Dawid Krasoń	2022-08-12	
Publikujący	Dawid Krasoń - Gospodarka nieruchomościami skarbu państw	2022-08-12 14:23	
Modyfikacja	Dawid Krasoń - Gospodarka nieruchomościami skarbu państw	2022-08-12 14:30	

[Rejestr zmian](#)

rozwiń archiwum
zwiń archiwum

Ogłoszenia i informacje

[Przejdź do archiwum](#)

Ogłoszenia i informacje