

submit

[1 ... 20](#) **21** [22 ... 28](#)

[XML](#)

[Zawiadomienie o zamiarze wszczęcia postępowania w sprawie ograniczenia korzystania z dz.2005 obr. Stany](#)

Zawiadomienie o zamiarze wszczęcia postępowania w sprawie ograniczenia korzystania z dz.2005 obr. Stany

## Załączniki:

[Zawiadomienie o zamiarze wszczęcia postępowania w sprawie ograniczenia korzystania z dz.2005 obr. Stany](#)  220.11 KB

### Podmiot publikujący

**Starostwo Powiatowe w Stalowej Woli**

Wytworzył	Dawid Krasoń	2022-01-19	 
Publikujący	Dawid Krasoń - Gospodarka nieruchomościami skarbu państw	2022-01-19 14:15	
Modyfikacja	Dawid Krasoń - Gospodarka nieruchomościami skarbu państw	2022-01-19 14:20	

[Rejestr zmian](#)

[XML](#)

[Zawiadomienie o zamiarze wszczęcia postępowania w sprawie ograniczenia korzystania z dz. 639 obr. Majdan Zbydniowski](#)

Zawiadomienie o zamiarze wszczęcia postępowania w sprawie ograniczenia korzystania z dz. 639 obr. Majdan Zbydniowski

## Załączniki:

[Zawiadomienie o zamiarze wszczęcia postępowania w sprawie ograniczenia korzystania z dz. 639 obr. Majdan Zbydniowski](#)  221.15 KB

### Podmiot publikujący

**Starostwo Powiatowe w Stalowej Woli**

Wytworzył	Dawid Krasoń	2022-01-19	 
Publikujący	Dawid Krasoń - Gospodarka nieruchomościami skarbu państw	2022-01-19 14:01	
Modyfikacja	Dawid Krasoń - Gospodarka nieruchomościami skarbu państw	2022-01-19 14:05	

[Rejestr zmian](#)

[XML](#)

[Zawiadomienie o zamiarze wszczęcia postępowania w sprawie ograniczenia korzystania z dz.288\\_1 obr. Wola Rzeczycka](#)

Zawiadomienie o zamiarze wszczęcia postępowania w sprawie ograniczenia korzystania z dz.288\_1 obr. Wola Rzeczycka

## Załączniki:

[Zawiadomienie o zamiarze wszczęcia postępowania w sprawie ograniczenia korzystania z dz.288\\_1 obr. Wola Rzeczycka](#)  221.31 KB

### Podmiot publikujący

**Starostwo Powiatowe w Stalowej Woli**

Wytworzył	Dawid Krasoń	2022-01-19	 
Publikujący	Dawid Krasoń - Gospodarka nieruchomościami skarbu państw	2022-01-19 14:04	
Modyfikacja	Dawid Krasoń - Gospodarka nieruchomościami skarbu państw	2022-01-19 14:08	

[Rejestr zmian](#)

[XML](#)

[Ogłoszenie o wydaniu decyzji odszkodowawczej za działkę 3059\\_4 obr. Zaklików](#)

Ogłoszenie o wydaniu decyzji odszkodowawczej za działkę 3059\_4 obr. Zaklików

## Załączniki:

[Ogłoszenie o wydaniu decyzji odszkodowawczej za działkę 3059\\_4 obr. Zaklików](#)  217.53 KB

**Podmiot publikujący**

**Starostwo Powiatowe w Stalowej Woli**

Wytworzył	Dawid Krasoń	2022-01-17	 
Publikujący	Dawid Krasoń - Gospodarka nieruchomościami skarbu państw	2022-01-17 13:56	
Modyfikacja	Dawid Krasoń - Gospodarka nieruchomościami skarbu państw	2022-01-17 13:59	

[Rejestr zmian](#)

[XML](#)

[Informacja o czynnościach ustalenia granic działki nr 898 z działkami nr: 884, 897, 899, 903, 904 w obrębie 0006-Bojanów, jednostka ewidencyjna Bojanów](#)

## Załączniki:

[Informacja o czynnościach ustalenia granic działki nr 898 z działkami nr: 884, 897, 899, 903, 904 w obrębie 0006-Bojanów, jednostka ewidencyjna Bojanów](#)  225.30 KB

**Podmiot publikujący**

**Starostwo Powiatowe w Stalowej Woli**

Wytworzył	Artur Gierak - Zastępca Naczelnika Wydziału Geodezji i Gospodarki Nieruchomościami	2022-01-17	 
Publikujący	Artur Gierak - Z-ca Naczelnika Wydziału GN	2022-01-17 13:44	
Modyfikacja	Artur Gierak - Z-ca Naczelnika Wydziału GN	2022-01-17 13:48	

[Rejestr zmian](#)

[XML](#)

[Ogłoszenie o wydaniu decyzji odszkodowawczej za działkę 3464\\_3 obr. Zaklików](#)

Ogłoszenie o wydaniu decyzji odszkodowawczej za działkę 3464\_3 obr. Zaklików

## Załączniki:

[Ogłoszenie o wydaniu decyzji odszkodowawczej za działkę 3464\\_3 obr. Zaklików](#)  216.73 KB

**Podmiot publikujący**

**Starostwo Powiatowe w Stalowej Woli**

Wytworzył	Dawid Krasoń	2022-01-17	 
Publikujący	Dawid Krasoń - Gospodarka nieruchomościami skarbu państw	2022-01-17 13:54	
Modyfikacja	Dawid Krasoń - Gospodarka nieruchomościami skarbu państw	2022-01-17 13:58	

[Rejestr zmian](#)

[XML](#)

[Zawiadomienie o wszczęciu postępowania odszkodowawczego za dz.1939\\_1 obr. Lipa](#)

Zawiadomienie o wszczęciu postępowania odszkodowawczego za dz.1939\_1 obr. Lipa

## Załączniki:

[Zawiadomienie o wszczęciu postępowania odszkodowawczego za dz.1939\\_1 obr. Lipa](#)  331.67 KB

**Podmiot publikujący**

**Starostwo Powiatowe w Stalowej Woli**

Wytworzył	Dawid Krasoń	2022-01-12	 
Publikujący	Dawid Krasoń - Gospodarka nieruchomościami skarbu państw	2022-01-12 13:23	
Modyfikacja	Dawid Krasoń - Gospodarka nieruchomościami skarbu państw	2022-01-12 13:26	

[Rejestr zmian](#)

[XML](#)

[Zawiadomienie o wszczęciu postępowania odszkodowawczego za dz. 1908\\_21 obr. Lipa](#)

Zawiadomienie o wszczęciu postępowania odszkodowawczego za dz. 1908\_21 obr. Lipa

## Załączniki:

[Zawiadomienie o wszczęciu postępowania odszkodowawczego za dz. 1908\\_21 obr. Lipa](#)  333.09 KB

**Podmiot publikujący**

**Starostwo Powiatowe w Stalowej Woli**

Wytworzył	Dawid Krasoń	2022-01-12	 
Publikujący	Dawid Krasoń - Gospodarka nieruchomościami skarbu państw	2022-01-12 13:25	
Modyfikacja	Dawid Krasoń - Gospodarka nieruchomościami skarbu państw	2022-01-12 13:28	

[Rejestr zmian](#)

[XML](#)



[Informacja o czynnościach ustalenia granic działek nr 993 i nr 994 w obrębie ewidencyjnym 0003-Jastkowice, jednostka ewidencyjna Pysznica](#)

## Załączniki:

[Informacja o czynnościach ustalenia granic działek nr 993 i nr 994 w obrębie ewidencyjnym 0003-Jastkowice, jednostka ewidencyjna Pysznica](#)  405.83 KB

**Podmiot publikujący**

**Starostwo Powiatowe w Stalowej Woli**

Wytworzył	Artur Gierak - Zastępca Naczelnika Wydziału Geodezji i Gospodarki Nieruchomościami	2022-01-10	 
Publikujący	Artur Gierak - Z-ca Naczelnika Wydziału GN	2022-01-10 10:40	
Modyfikacja	Artur Gierak - Z-ca Naczelnika Wydziału GN	2022-01-10 10:48	

[Rejestr zmian](#)

[XML](#)



[Informacja o czynnościach ustalenia granic działki nr 1370 w obrębie ewidencyjnym 0005-Pysznica, jednostka ewidencyjna Pysznica](#)

## Załączniki:

[Informacja o czynnościach ustalenia granic działki nr 1370 w obrębie ewidencyjnym 0005-Pysznica, jednostka ewidencyjna Pysznica](#)  394.16 KB

**Podmiot publikujący**

**Starostwo Powiatowe w Stalowej Woli**

Wytworzył	Artur Gierak - Zastępca Naczelnika Wydziału Geodezji i Gospodarki Nieruchomościami	2022-01-05	 
Publikujący	Artur Gierak - Z-ca Naczelnika Wydziału GN	2022-01-05 14:55	
Modyfikacja	Artur Gierak - Z-ca Naczelnika Wydziału GN	2022-01-05 14:59	

[Rejestr zmian](#)

[XML](#)

[Zawiadomienie o prowadzonym postępowaniu odszkodowawczym za dz.582\\_1 obr. Charzewice](#)

Zawiadomienie o prowadzonym postępowaniu odszkodowawczym za dz.582\_1 obr. Charzewice

## Załączniki:

[Zawiadomienie o prowadzonym postępowaniu odszkodowawczym za dz.582\\_1 obr. Charzewice](#)  338.29 KB

**Podmiot publikujący**

**Starostwo Powiatowe w Stalowej Woli**

Wytworzył	Dawid Krasoń	2022-01-04	 
Publikujący	Dawid Krasoń - Gospodarka nieruchomościami skarbu państw	2022-01-04 09:02	
Modyfikacja	Dawid Krasoń - Gospodarka nieruchomościami skarbu państw	2022-01-04 09:05	

[Rejestr zmian](#)

[XML](#)

[Zawiadomienie o prowadzonym postępowaniu odszkodowawczym za dz.578\\_1 obr. Charzewice](#)

Zawiadomienie o prowadzonym postępowaniu odszkodowawczym za dz.578\_1 obr. Charzewice

## Załączniki:

[Zawiadomienie o prowadzonym postępowaniu odszkodowawczym za dz.578\\_1 obr. Charzewice](#)  338.59 KB

**Podmiot publikujący**

**Starostwo Powiatowe w Stalowej Woli**

Wytworzył	Dawid Krasoń	2022-01-04	 
Publikujący	Dawid Krasoń - Gospodarka nieruchomościami skarbu państw	2022-01-04 09:00	
Modyfikacja	Dawid Krasoń - Gospodarka nieruchomościami skarbu państw	2022-01-04 09:03	

[Rejestr zmian](#)

[XML](#)

[Zawiadomienie o prowadzonym postępowaniu odszkodowawczym za dz.626\\_1 obr. Charzewice](#)

Zawiadomienie o prowadzonym postępowaniu odszkodowawczym za dz.626\_1 obr. Charzewice

## Załączniki:

[Zawiadomienie o prowadzonym postępowaniu odszkodowawczym za dz.626\\_1 obr. Charzewice](#)  338.30 KB

**Podmiot publikujący**

**Starostwo Powiatowe w Stalowej Woli**

Wytworzył	Dawid Krasoń	2022-01-04	 
Publikujący	Dawid Krasoń - Gospodarka nieruchomościami skarbu państw	2022-01-04 08:58	
Modyfikacja	Dawid Krasoń - Gospodarka nieruchomościami skarbu państw	2022-01-04 09:01	

[Rejestr zmian](#)

[XML](#)

[Zawiadomienie o prowadzonym postępowaniu odszkodowawczym za dz.624\\_1 obr. Charzewice](#)

Zawiadomienie o prowadzonym postępowaniu odszkodowawczym za dz.624\_1 obr. Charzewice

## Załączniki:

[Zawiadomienie o prowadzonym postępowaniu odszkodowawczym za dz.624\\_1 obr. Charzewice](#)  337.70 KB

**Podmiot publikujący**

**Starostwo Powiatowe w Stalowej Woli**

Wytworzył	Dawid Krasoń	2022-01-04	 
Publikujący	Dawid Krasoń - Gospodarka nieruchomościami skarbu państw	2022-01-04 08:56	
Modyfikacja	Dawid Krasoń - Gospodarka nieruchomościami skarbu państw	2022-01-04 08:59	

[Rejestr zmian](#)

[XML](#)

[Informacja o czynnościach ustalenia granic działek nr 2865/1 i nr 2869/3 w obrębie 0008-Przyszków, jednostka ewidencyjna Bojanów](#)

## Załączniki:

[Informacja o czynnościach ustalenia granic działek nr 2865/1 i nr 2869/3 w obrębie 0008-Przyszków, jednostka ewidencyjna Bojanów](#)  221.54 KB

**Podmiot publikujący**

**Starostwo Powiatowe w Stalowej Woli**

Wytworzył	Artur Gierak - Zastępca Naczelnika Wydziału Geodezji i Gospodarki Nieruchomościami	2022-01-04	 
Publikujący	Artur Gierak - Z-ca Naczelnika Wydziału GN	2022-01-04 11:31	
Modyfikacja	Artur Gierak - Z-ca Naczelnika Wydziału GN	2022-01-04 11:35	

[Rejestr zmian](#)

[XML](#)

[Informacja o czynnościach ustalenia granic działek nr 2184 i nr 2186 w obrębie 0008-Przyszków, jednostka ewidencyjna Bojanów](#)

## Załączniki:



[Informacja o czynnościach ustalenia granic działek nr 2184 i nr 2186 w obrębie 0008-Przyszyszów, jednostka ewidencyjna Bojanów](#)



392.09  
KB

### Podmiot publikujący

### Starostwo Powiatowe w Stalowej Woli

Wytworzył	Artur Gierak - Zastępca Naczelnika Wydziału Geodezji i Gospodarki Nieruchomościami	2022-01-04	
Publikujący	Artur Gierak - Z-ca Naczelnika Wydziału GN	2022-01-04 11:34	
Modyfikacja	Artur Gierak - Z-ca Naczelnika Wydziału GN	2022-01-04 11:37	

[Rejestr zmian XML](#)

[Wykaz nieruchomości Skarbu Państwa przeznaczonych do sprzedaży](#)

Wykaz nieruchomości Skarbu Państwa przeznaczonych do sprzedaży

## Załączniki:



[Wykaz nieruchomości Skarbu Państwa przeznaczonych do sprzedaży](#)



201.40  
KB

### Podmiot publikujący

### Starostwo Powiatowe w Stalowej Woli

Wytworzył	Dawid Krasoń	2022-01-03	
Publikujący	Dawid Krasoń - Gospodarka nieruchomościami skarbu państw	2022-01-03 08:44	
Modyfikacja	Dawid Krasoń - Gospodarka nieruchomościami skarbu państw	2022-01-03 08:47	

[Rejestr zmian XML](#)

[Wykaz nieruchomości Skarbu Państwa do zbycia w formie darowizny](#)

Wykaz nieruchomości Skarbu Państwa do zbycia w formie darowizny

## Załączniki:



[Wykaz nieruchomości Skarbu Państwa do zbycia w formie darowizny](#)



204.47  
KB

### Podmiot publikujący

### Starostwo Powiatowe w Stalowej Woli

Wytworzył	Dawid Krasoń	2022-01-03	
Publikujący	Dawid Krasoń - Gospodarka nieruchomościami skarbu państw	2022-01-03 08:54	
Modyfikacja	Dawid Krasoń - Gospodarka nieruchomościami skarbu państw	2022-01-03 08:57	

[Rejestr zmian XML](#)

[Informacja o czynnościach ustalenia przebiegu granicy działki ewid. nr 1366 w obrębie 0009-Musików, z działkami nr 7/2 i 8/1 w obrębie 0003-Jastkowice](#)

## Załączniki:



[Informacja o czynnościach ustalenia przebiegu granicy działki ewid. nr 1366 w obrębie 0009-Musików, z działkami nr 7/2 i 8/1 w obrębie 0003-Jastkowice](#)



224.11  
KB

### Podmiot publikujący

### Starostwo Powiatowe w Stalowej Woli

Wytworzył	Artur Gierak - Zastępca Naczelnika Wydziału Geodezji i Gospodarki Nieruchomościami	2021-12-17	
Publikujący	Artur Gierak - Z-ca Naczelnika Wydziału GN	2021-12-17 12:07	
Modyfikacja	Artur Gierak - Z-ca Naczelnika Wydziału GN	2021-12-17 12:10	

[Rejestr zmian XML](#)

[Informacja o czynnościach ustalenia granic działki nr 691 w obrębie 0007-Stany, jednostka ewidencyjna Bojanów](#)

## Załączniki:

[Informacja o czynnościach ustalenia granic działki nr 691 w obrębie 0007-Stany, jednostka ewidencyjna Bojanów](#)



220.99  
KB

### Podmiot publikujący

### Starostwo Powiatowe w Stalowej Woli

Wytworzył	Artur Gierak - Zastępca Naczelnika Wydziału Geodezji i Gospodarki Nieruchomościami	2021-12-13	
Publikujący	Artur Gierak - Z-ca Naczelnika Wydziału GN	2021-12-13 14:20	
Modyfikacja	Artur Gierak - Z-ca Naczelnika Wydziału GN	2021-12-13 14:23	

[Rejestr zmian XML](#)

[Informacja o czynnościach ustalenia granic działek nr 856/4 i nr 863 w obrębie 0007-Pilchów, jednostka ewidencyjna Zaleszany](#)

## Załączniki:

[Informacja o czynnościach ustalenia granic działek nr 856/4 i nr 863 w obrębie 0007-Pilchów, jednostka ewidencyjna Zaleszany](#)



221.85  
KB

### Podmiot publikujący

### Starostwo Powiatowe w Stalowej Woli

Wytworzył	Artur Gierak - Zastępca Naczelnika Wydziału Geodezji i Gospodarki Nieruchomościami	2021-12-13	
Publikujący	Artur Gierak - Z-ca Naczelnika Wydziału GN	2021-12-13 14:22	
Modyfikacja	Artur Gierak - Z-ca Naczelnika Wydziału GN	2021-12-13 14:25	

[Rejestr zmian XML](#)

[Zawiadomienie o zgromadzeniu całego materiału dowodowego w sprawie o ustalenie odszkodowania za dz. 685\\_3 obr. 3 Centrum Stalowa Wola](#)

Zawiadomienie o zgromadzeniu całego materiału dowodowego w sprawie o ustalenie odszkodowania za dz. 685\_3 obr. 3 Centrum Stalowa Wola

## Załączniki:

[Zawiadomienie o zgromadzeniu całego materiału dowodowego w sprawie o ustalenie odszkodowania za dz. 685\\_3 obr. 3 Centrum Stalowa Wola](#)



321.93  
KB

### Podmiot publikujący

### Starostwo Powiatowe w Stalowej Woli

Wytworzył	Dawid Krasoń	2021-12-08	
Publikujący	Dawid Krasoń - Gospodarka nieruchomościami skarbu państw	2021-12-08 10:35	
Modyfikacja	Dawid Krasoń - Gospodarka nieruchomościami skarbu państw	2021-12-08 10:38	

[Rejestr zmian XML](#)

[OBWIESZCZENIE STAROSTY STALOWOWOLSKIEGO o przeprowadzeniu strategicznej oceny oddziaływania na środowisko](#)

Na podstawie art. 29, art. 30 i art.39 ustawy z dnia 3 października 2008 r. o udostępnianiu informacji o środowisku i jego ochronie, udziale społeczeństwa w ochronie środowiska oraz o ocenach oddziaływania na środowisko (Dz. U. z 2020 r. poz. 283 z późn. zm.)

**Starosta Stalowowski zawiadamia o przeprowadzeniu strategicznej oceny oddziaływania na środowisko dla projektu dokumentu tj. Uproszczonego Planu Urządzenia Lasu dla lasów niestanowiących własności Skarbu Państwa, położonych w Gminie Zaklików w obrębach ewidencyjnych : Gielnia, Łysaków oraz Łysaków Kolonia, w powiecie stalowowskim oraz możliwości zapoznania się z treścią zgromadzonej dokumentacji.**

## Załączniki:

[OBWIESZCZENIE STAROSTY STALOWOWOLSKIEGO o przeprowadzeniu strategicznej oceny oddziaływania na środowisko](#)



326.25  
KB

[Podsumowanie strategicznej oceny oddziaływania na środowisko UPUL](#)



2.91 MB

**Podmiot publikujący Starostwo Powiatowe w Stalowej Woli**

Wytworzył	Justyna Koper-Kędra	2021-12-07	 
Publikujący	Justyna Koper-Kędra	2021-12-07 13:25	
Modyfikacja	Justyna Koper-Kędra	2021-12-07 13:31	

[Rejestr zmian](#)

[XML](#)

[OBWIESZCZENIE STAROSTY STALOWOWOLSKIEGO o odstąpieniu od przeprowadzenia strategicznej oceny oddziaływania na środowisko](#)

Na podstawie art. 48 i 49 ustawy z dnia 3 października 2008 r. o udostępnianiu informacji o środowisku i jego ochronie, udziale społeczeństwa w ochronie środowiska oraz o ocenach oddziaływania na środowisko (Dz. U. z 2020 r. poz. 283 z późn. zm.)

**Starosta Stalowowski zawiadamia o odstąpieniu od przeprowadzenia strategicznej oceny oddziaływania na środowisko dla projektu Uproszczonego Planu Urządzenia Lasu, sporządzonego na lata 2022-2031 dla lasów stanowiących własność Parafii Pysznicza i Parafii Jastkowice, położonych w obrębie ewidencyjnym Pysznicza w Gminie Pysznicza - Powiat Stalowowski.**

## Załączniki:

[OBWIESZCZENIE STAROSTY STALOWOWOLSKIEGO o odstąpieniu od przeprowadzenia strategicznej oceny oddziaływania na środowisko](#)

 437.33 KB

**Podmiot publikujący Starostwo Powiatowe w Stalowej Woli**

Wytworzył	Justyna Koper-Kędra	2021-12-06	 
Publikujący	Justyna Koper-Kędra	2021-12-07 11:13	
Modyfikacja	Justyna Koper-Kędra	2021-12-07 11:22	

[Rejestr zmian](#)

[XML](#)

[Informacja o czynnościach ustalenia granicy działki nr 577 z działką nr 576 w obrębie Wólka Turebska, jednostka ewidencyjna Zaleszany](#)



## Załączniki:

[Informacja o czynnościach ustalenia granicy działki nr 577 z działką nr 576 w obrębie Wólka Turebska, jednostka ewidencyjna Zaleszany](#)

 387.27 KB

**Podmiot publikujący**

**Starostwo Powiatowe w Stalowej Woli**

Wytworzył	Artur Gierak - Zastępca Naczelnika Wydziału Geodezji i Gospodarki Nieruchomościami	2021-12-02	 
Publikujący	Artur Gierak - Z-ca Naczelnika Wydziału GN	2021-12-02 14:58	
Modyfikacja	Artur Gierak - Z-ca Naczelnika Wydziału GN	2021-12-02 15:01	

[Rejestr zmian](#)

[XML](#)

[Informacja o czynnościach ustalenia granic działki nr 1964/1 w obrębie ewidencyjnym 0005-Pysznicza, jednostka ewidencyjna Pysznicza](#)



## Załączniki:

[Informacja o czynnościach ustalenia granic działki nr 1964/1 w obrębie ewidencyjnym 0005-Pysznicza, jednostka ewidencyjna Pysznicza](#)

 396.11 KB

**Podmiot publikujący**

**Starostwo Powiatowe w Stalowej Woli**

Wytworzył	Artur Gierak - Zastępca Naczelnika Wydziału Geodezji i Gospodarki Nieruchomościami	2021-12-01	 
Publikujący	Artur Gierak - Z-ca Naczelnika Wydziału GN	2021-12-01 14:34	
Modyfikacja	Artur Gierak - Z-ca Naczelnika Wydziału GN	2021-12-01 14:37	

[Rejestr zmian](#)

[XML](#)

## Załączniki:

[Informacja o czynnościach ustalenia granic działki nr 181/1 w obr. 0006-Obojna, jednostka ewidencyjna Zaleszany](#)



397.31  
KB

### Podmiot publikujący

### Starostwo Powiatowe w Stalowej Woli

Wytworzył	Artur Gierak - Zastępca Naczelnika Wydziału Geodezji i Gospodarki Nieruchomościami	2021-12-01	
Publikujący	Artur Gierak - Z-ca Naczelnika Wydziału GN	2021-12-01 14:51	
Modyfikacja	Artur Gierak - Z-ca Naczelnika Wydziału GN	2021-12-01 14:54	

[Rejestr zmian](#)

[XML](#)

[Zawiadomienie o wszczęciu postępowania o ograniczeniu korzystania z działki 3443 obr. Zaklików](#)

Zawiadomienie o wszczęciu postępowania o ograniczeniu korzystania z działki 3443 obr. Zaklików

## Załączniki:

[Zawiadomienie o wszczęciu postępowania o ograniczeniu korzystania z działki 3443 obr. Zaklików](#)



222.20  
KB

### Podmiot publikujący

### Starostwo Powiatowe w Stalowej Woli

Wytworzył	Dawid Krasoń	2021-11-30	
Publikujący	Dawid Krasoń - Gospodarka nieruchomościami skarbu państw	2021-11-30 09:40	
Modyfikacja	Dawid Krasoń - Gospodarka nieruchomościami skarbu państw	2021-11-30 09:42	

[Rejestr zmian](#)

[XML](#)

[Informacja o czynnościach ustalenia granic działki nr 768/3 z działką nr 767/1 w obrębie 0012-Lipa, jednostka ewidencyjna Zaklików](#)

## Załączniki:

[Informacja o czynnościach ustalenia granic działki nr 768/3 z działką nr 767/1 w obrębie 0012-Lipa, jednostka ewidencyjna Zaklików](#)



392.72  
KB

### Podmiot publikujący

### Starostwo Powiatowe w Stalowej Woli

Wytworzył	Artur Gierak - Zastępca Naczelnika Wydziału Geodezji i Gospodarki Nieruchomościami	2021-11-30	
Publikujący	Artur Gierak - Z-ca Naczelnika Wydziału GN	2021-11-30 14:15	
Modyfikacja	Artur Gierak - Z-ca Naczelnika Wydziału GN	2021-11-30 14:18	

[Rejestr zmian](#)

[XML](#)

[Zawiadomienie o wszczęciu postępowania o ograniczeniu korzystania z działki 738\\_11 obr. Bojanów](#)

Zawiadomienie o wszczęciu postępowania o ograniczeniu korzystania z działki 738\_11 obr. Bojanów

## Załączniki:

[Zawiadomienie o wszczęciu postępowania o ograniczeniu korzystania z działki 738\\_11 obr. Bojanów](#)



222.11  
KB

### Podmiot publikujący

### Starostwo Powiatowe w Stalowej Woli

Wytworzył	Dawid Krasoń	2021-11-30	
Publikujący	Dawid Krasoń - Gospodarka nieruchomościami skarbu państw	2021-11-30 09:39	
Modyfikacja	Dawid Krasoń - Gospodarka nieruchomościami skarbu państw	2021-11-30 09:41	

[Rejestr zmian](#)

rozwiń archiwum



Ogłoszenia i informacje  
zwiń archiwum  
[Przejdź do archiwum](#)