

Ogłoszenia i informacje

submit

[1 ... 26 27 28](#)

[XML](#)

[Informacja o czynnościach ustalenia granic działki ewid. nr 150 z działką ewid. nr 153/2 w obrębie 0002-Laski, jednostka ewidencyjna Bojanów](#)

Załączniki:

[Informacja o czynnościach ustalenia granic działki ewid. nr 150 z działką ewid. nr 153/2 w obrębie 0002-Laski, jednostka ewidencyjna Bojanów](#)  449.75 KB

Podmiot publikujący

Starostwo Powiatowe w Stalowej Woli

Wytworzył	Artur Gierak - Zastępca Naczelnika Wydziału Geodezji i Gospodarki Nieruchomościami	2021-04-08	
Publikujący	Artur Gierak - Z-ca Naczelnika Wydziału GN	2021-04-08 12:59	
Modyfikacja	Artur Gierak - Z-ca Naczelnika Wydziału GN	2021-04-08 13:00	

[Rejestr zmian](#)

[XML](#)


[Informacja o czynnościach ustalenia granic działki nr 524 z działką nr 522/3 w obrębie 0007-Pilchów, jednostka ewidencyjna Zaleszany](#)

Załączniki:

[Informacja o czynnościach ustalenia granic działki nr 524 z działką nr 522/3 w obrębie 0007-Pilchów, jednostka ewidencyjna Zaleszany](#)  438.27 KB

Podmiot publikujący

Starostwo Powiatowe w Stalowej Woli

Wytworzył	Artur Gierak - Zastępca Naczelnika Wydziału Geodezji i Gospodarki Nieruchomościami	2021-04-08	
Publikujący	Artur Gierak - Z-ca Naczelnika Wydziału GN	2021-04-08 13:12	
Modyfikacja	Artur Gierak - Z-ca Naczelnika Wydziału GN	2021-04-08 13:13	

[Rejestr zmian](#)

[XML](#)


[Informacja o czynnościach ustalenia granic działki nr 3655 z działkami nr 3659 i nr 3680 w obrębie 0001-Zaklików, jednostka ewidencyjna Zaklików](#)

Załączniki:

[Informacja o czynnościach ustalenia granic działki nr 3655 z działkami nr 3659 i nr 3680 w obrębie 0001-Zaklików, jednostka ewidencyjna Zaklików](#)  495.42 KB

Podmiot publikujący

Starostwo Powiatowe w Stalowej Woli

Wytworzył	Artur Gierak - Zastępca Naczelnika Wydziału Geodezji i Gospodarki Nieruchomościami	2021-04-02	
Publikujący	Artur Gierak - Z-ca Naczelnika Wydziału GN	2021-04-02 09:01	
Modyfikacja	Artur Gierak - Z-ca Naczelnika Wydziału GN	2021-04-02 09:02	

[Rejestr zmian](#)

[XML](#)

[Informacja o czynnościach ustalenia granic działki nr 905/1 z działką nr 747 w obrębie 0011-Witkowice, jednostka ewidencyjna Radomyśl nad Sanem](#)


Załączniki:

[Informacja o czynnościach ustalenia granic działki nr 905/1 z działką nr 747 w obrębie 0011-Witkowice, jednostka ewidencyjna Radomyśl nad Sanem](#)  424.11 KB

Ogłoszenia i informacje

Podmiot publikujący

Starostwo Powiatowe w Stalowej Woli

Wytworzył	Artur Gierak - Zastępca Naczelnika Wydziału Geodezji i Gospodarki Nieruchomościami	2021-03-19	
Publikujący	Artur Gierak - Z-ca Naczelnika Wydziału GN	2021-03-19 12:44	
Modyfikacja	Artur Gierak - Z-ca Naczelnika Wydziału GN	2021-03-19 12:45	

[Rejestr zmian](#)

[XML](#)


[Informacja o czynnościach ustalenia granic działek nr: 664, 666, 1198, 673 w obrębie 0008-Przysów, jednostka ewidencyjna Bojanów](#)

Załączniki:

[Informacja o czynnościach ustalenia granic działek nr: 664, 666, 1198, 673 w obrębie 0008-Przysów, jednostka ewidencyjna Bojanów](#)  446.39 KB

Podmiot publikujący

Starostwo Powiatowe w Stalowej Woli

Wytworzył	Artur Gierak - Zastępca Naczelnika Wydziału Geodezji i Gospodarki Nieruchomościami	2021-03-19	
Publikujący	Artur Gierak - Z-ca Naczelnika Wydziału GN	2021-03-19 12:53	
Modyfikacja	Artur Gierak - Z-ca Naczelnika Wydziału GN	2021-03-19 12:55	

[Rejestr zmian](#)

[XML](#)


[Informacja o czynnościach ustalenia granic działki nr 2863 w obrębie ewidencyjnym 0005-Pysznicza, jednostka ewidencyjna Pysznicza](#)

Załączniki:

[Informacja o czynnościach ustalenia granic działki nr 2863 w obrębie ewidencyjnym 0005-Pysznicza, jednostka ewidencyjna Pysznicza](#)  520.26 KB

Podmiot publikujący

Starostwo Powiatowe w Stalowej Woli


Wytworzył	Artur Gierak - Zastępca Naczelnika Wydziału Geodezji i Gospodarki Nieruchomościami	2021-03-18	
Publikujący	Artur Gierak - Z-ca Naczelnika Wydziału GN	2021-03-18 11:21	
Modyfikacja	Artur Gierak - Z-ca Naczelnika Wydziału GN	2021-03-18 11:24	

[Rejestr zmian](#)

[XML](#)


[Informacja o czynnościach ustalenia granic działek nr: 350, 337/2, 660, 661, 149, 662, 835/2, 927/2, 893 w obrębie 0001-Dzierdziówka, jednostka ewidencyjna Zaleszany](#)

Załączniki:

[Informacja o czynnościach ustalenia granic działek nr: 350, 337/2, 660, 661, 149, 662, 835/2, 927/2, 893 w obrębie 0001-Dzierdziówka, jednostka ewidencyjna Zaleszany](#)  470.71 KB

Podmiot publikujący

Starostwo Powiatowe w Stalowej Woli


Wytworzył	Artur Gierak - Zastępca Naczelnika Wydziału Geodezji i Gospodarki Nieruchomościami	2021-03-05	
Publikujący	Artur Gierak - Z-ca Naczelnika Wydziału GN	2021-03-05 14:33	
Modyfikacja	Artur Gierak - Z-ca Naczelnika Wydziału GN	2021-03-05 14:33	



[Rejestr zmian](#)

[XML](#)

[Informacja o czynnościach ustalenia granic działek nr: 497/1, 496, 497/2 w obrębie 0003-Korabina oraz działek nr: 715, 20, 21 w obrębie 0004-Gwoździec w jednostce ewidencyjnej Bojanów](#)

Załączniki:


[Informacja o czynnościach ustalenia granic działek nr: 497/1, 496, 497/2 w obrębie 0003-Korabina oraz działek nr: 715, 20, 21 w obrębie 0004-Gwoździec w jednostce ewidencyjnej Bojanów](#)  498.67 KB

Podmiot publikujący		Starostwo Powiatowe w Stalowej Woli	
Wytworzył	Artur Gierak - Zastępca Naczelnika Wydziału Geodezji i Gospodarki Nieruchomościami	2021-03-05	
Publikujący	Artur Gierak - Z-ca Naczelnika Wydziału GN	2021-03-05 14:27	
Modyfikacja	Artur Gierak - Z-ca Naczelnika Wydziału GN	2021-03-05 14:27	

[Rejestr zmian XML](#)

[Informacja o czynnościach ustalenia granic działek nr 168 i nr 169 w obrębie 0003-Jastkowice, jednostka ewidencyjna Pysznica](#)

Załączniki:

[Informacja o czynnościach ustalenia granic działek nr 168 i nr 169 w obrębie 0003-Jastkowice, jednostka ewidencyjna Pysznica](#)  443.86 KB



Podmiot publikujący		Starostwo Powiatowe w Stalowej Woli	
Wytworzył	Artur Gierak - Zastępca Naczelnika Wydziału Geodezji i Gospodarki Nieruchomościami	2021-03-05	
Publikujący	Artur Gierak - Z-ca Naczelnika Wydziału GN	2021-03-05 14:24	
Modyfikacja	Artur Gierak - Z-ca Naczelnika Wydziału GN	2021-03-05 14:24	

[Rejestr zmian XML](#)

[Informacja o czynnościach ustalenia granic dz. 543 z działkami nr 544/2, 544/3, 545, 546, 3230/1, 3272/1 w obrębie 0003-Jastkowice, jednostka ewidencyjna Pysznica](#)

Załączniki:


[Informacja o czynnościach ustalenia granic dz. 543 z działkami nr 544/2, 544/3, 545, 546, 3230/1, 3272/1 w obrębie 0003-Jastkowice, jednostka ewidencyjna Pysznica](#)  511.96 KB



Podmiot publikujący		Starostwo Powiatowe w Stalowej Woli	
Wytworzył	Artur Gierak - Zastępca Naczelnika Wydziału Geodezji i Gospodarki Nieruchomościami	2021-03-04	
Publikujący	Artur Gierak - Z-ca Naczelnika Wydziału GN	2021-03-04 14:43	
Modyfikacja	Artur Gierak - Z-ca Naczelnika Wydziału GN	2021-03-04 14:43	

[Rejestr zmian XML](#)

[Informacja o czynnościach ustalenia granic działki ewid. nr 861 z działkami nr: 860, 862/2, 1019, 1020/1, 1020/2, 1021, 3238, 4302, 4303 w obrębie 0003-Jastkowice, jednostka ewidencyjna Pysznica](#)

Załączniki:

[Informacja o czynnościach ustalenia granic działki ewid. nr 861 z działkami nr: 860, 862/2, 1019, 1020/1, 1020/2, 1021, 3238, 4302, 4303 w obrębie 0003-Jastkowice, jednostka ewidencyjna Pysznica](#)  548.55 KB

Podmiot publikujący		Starostwo Powiatowe w Stalowej Woli	
Wytworzył	Artur Gierak - Zastępca Naczelnika Wydziału Geodezji i Gospodarki Nieruchomościami	2021-03-04	
Publikujący	Artur Gierak - Z-ca Naczelnika Wydziału GN	2021-03-04 14:45	
Modyfikacja	Artur Gierak - Z-ca Naczelnika Wydziału GN	2021-03-04 14:45	

[Rejestr zmian XML](#)

[Informacja o czynnościach ustalenia granic działek nr 282 i nr 295 w obrębie ewidencyjnym 0002-Kępie Zaleszańskie, jednostka ewidencyjna Zaleszany](#)

Załączniki:

[Informacja o czynnościach ustalenia granic działek nr 282 i nr 295 w obrębie ewidencyjnym 0002-Kępie Zaleszańskie, jednostka ewidencyjna Zaleszany](#)



440.14
KB

Podmiot publikujący

Starostwo Powiatowe w Stalowej Woli

Wytworzył	Artur Gierak - Zastępca Naczelnika Wydziału Geodezji i Gospodarki Nieruchomościami	2021-03-02	
Publikujący	Artur Gierak - Z-ca Naczelnika Wydziału GN	2021-03-02 14:26	
Modyfikacja	Artur Gierak - Z-ca Naczelnika Wydziału GN	2021-03-02 14:26	

[Rejestr zmian XML](#)

[Ogłoszenie o zamiarze wszczęcia postępowania wywłaszczeniowego dz. 620_1 i 621_1 obr. Zaklików, gmina Zaklików](#)
Ogłoszenie o zamiarze wszczęcia postępowania wywłaszczeniowego dz. 620_1 i 621_1 obr. Zaklików, gmina Zaklików

Załączniki:

[Ogłoszenie o zamiarze wszczęcia postępowania wywłaszczeniowego dz. 620_1 i 621_1 obr. Zaklików, gmina Zaklików](#)



418.50
KB

Podmiot publikujący

Starostwo Powiatowe w Stalowej Woli

Wytworzył	Dawid Krasoń	2021-03-02		
Publikujący	Dawid Krasoń - Gospodarka nieruchomościami skarbu państw	2021-03-02 09:52		
Modyfikacja	Dawid Krasoń - Gospodarka nieruchomościami skarbu państw	2021-03-02 09:52		

[Rejestr zmian XML](#)

[Obwieszczenie o zakończeniu postępowania w sprawie zatwierdzenia Projektu robot geologicznych dla rozpoznania warunków geologiczno-inżynierskich dla inwestycji pn. "Modernizacja korpusu wału lewego rzeki San w km. 9+390 - 29+000 na terenie gminy Stalowa Wola i gminy Zaleszany"](#)

Załączniki:

[Treść obwieszczenia](#) 33.00
KB

Podmiot publikujący

Starostwo Powiatowe w Stalowej Woli

Wytworzył	Alicja Zabawa - Geolog Powiatowy	2021-02-25		
Publikujący	Alicja Zabawa - Geolog Powiatowy	2021-02-25 12:10		
Modyfikacja	Alicja Zabawa - Geolog Powiatowy	2021-02-25 12:16		

[Rejestr zmian XML](#)

[Informacja o czynnościach ustalenia granic działki nr 1100 z działkami nr 1096, 1097, 1098/1, 1099, 1101, 1106/1 w obr 0007-Stany, jednostka ewidencyjna Bojanów](#)

Załączniki:

[Informacja o czynnościach ustalenia granic działki nr 1100 z działkami nr 1096, 1097, 1098/1, 1099, 1101, 1106/1 w obr 0007-Stany, jednostka ewidencyjna Bojanów](#)



505.30
KB

Podmiot publikujący

Starostwo Powiatowe w Stalowej Woli

Wytworzył	Artur Gierak - Zastępca Naczelnika Wydziału Geodezji i Gospodarki Nieruchomościami	2021-02-23	
Publikujący	Artur Gierak - Z-ca Naczelnika Wydziału GN	2021-02-23 10:20	
Modyfikacja	Artur Gierak - Z-ca Naczelnika Wydziału GN	2021-02-23 10:21	

[Rejestr zmian](#)

[XML](#)


[Informacja o czynnościach ustalenia granic działek ewidencyjnych w obrębie ewidencyjnym 0005-Maziarnia, jednostka ewidencyjna Bojanów](#)

Załączniki:

[Informacja o czynnościach ustalenia granic działek ewidencyjnych w obrębie ewidencyjnym 0005-Maziarnia, jednostka ewidencyjna Bojanów](#)  501.54 KB

Podmiot publikujący

Starostwo Powiatowe w Stalowej Woli

Wytworzył	Artur Gierak - Zastępca Naczelnika Wydziału Geodezji i Gospodarki Nieruchomościami	2021-02-19	
Publikujący	Artur Gierak - Z-ca Naczelnika Wydziału GN	2021-02-19 11:32	
Modyfikacja	Artur Gierak - Z-ca Naczelnika Wydziału GN	2021-02-19 11:34	

[Rejestr zmian](#)

[XML](#)


[Informacja o czynnościach ustalenia granic działek ewidencyjnych w obrębie ewidencyjnym 0002-Kępie Zaleszańskie, jednostka ewidencyjna Zaleszany](#)

Załączniki:

[Informacja o czynnościach ustalenia granic działek ewidencyjnych w obrębie ewidencyjnym 0002-Kępie Zaleszańskie, jednostka ewidencyjna Zaleszany](#)  1.28 MB

Podmiot publikujący

Starostwo Powiatowe w Stalowej Woli


Wytworzył	Artur Gierak - Zastępca Naczelnika Wydziału Geodezji i Gospodarki Nieruchomościami	2021-02-18	
Publikujący	Artur Gierak - Z-ca Naczelnika Wydziału GN	2021-02-18 14:39	
Modyfikacja	Artur Gierak - Z-ca Naczelnika Wydziału GN	2021-02-18 14:40	

[Rejestr zmian](#)

[XML](#)

[Informacja o czynnościach ustalenia granic działek w obrębie ewidencyjnym 0006-Obojna, jednostka ewidencyjna Zaleszany](#)

Załączniki:

[Informacja o czynnościach ustalenia granic działek w obrębie ewidencyjnym 0006-Obojna, jednostka ewidencyjna Zaleszany](#)  534.84 KB

Podmiot publikujący

Starostwo Powiatowe w Stalowej Woli

Wytworzył	Artur Gierak - Zastępca Naczelnika Wydziału Geodezji i Gospodarki Nieruchomościami	2021-02-10	
Publikujący	Artur Gierak - Z-ca Naczelnika Wydziału GN	2021-02-10 14:34	
Modyfikacja	Artur Gierak - Z-ca Naczelnika Wydziału GN	2021-02-10 14:35	

[Rejestr zmian](#)

[XML](#)

[Informacja o czynnościach ustalenia granic działek nr: 222, 181, 442, 380, 393, 42, 260 w obrębie 0005-Motycze Szlacheckie, jednostka ewidencyjna Zaleszany](#)

Załączniki:

[Informacja o czynnościach ustalenia granic działek nr: 222, 181, 442, 380, 393, 42, 260 w obrębie 0005-Motycze Szlacheckie, jednostka ewidencyjna Zaleszany](#)



436.80
KB

Podmiot publikujący

Starostwo Powiatowe w Stalowej Woli

Wytworzył	Artur Gierak - Zastępca Naczelnika Wydziału Geodezji i Gospodarki Nieruchomościami	2021-02-10	
Publikujący	Artur Gierak - Z-ca Naczelnika Wydziału GN	2021-02-10 14:38	
Modyfikacja	Artur Gierak - Z-ca Naczelnika Wydziału GN	2021-02-10 14:39	

[Rejestr zmian](#)

[XML](#)

[Informacja o czynnościach ustalenia granic działek w obrębie ewidencyjnym 0004-Majdan Zbydniowski, jednostka ewidencyjna Zaleszany](#)

Załączniki:

[Informacja o czynnościach ustalenia granic działek w obrębie ewidencyjnym 0004-Majdan Zbydniowski, jednostka ewidencyjna Zaleszany](#)



487.72
KB

Podmiot publikujący

Starostwo Powiatowe w Stalowej Woli

Wytworzył	Artur Gierak - Zastępca Naczelnika Wydziału Geodezji i Gospodarki Nieruchomościami	2021-02-10	
Publikujący	Artur Gierak - Z-ca Naczelnika Wydziału GN	2021-02-10 14:40	
Modyfikacja	Artur Gierak - Z-ca Naczelnika Wydziału GN	2021-02-10 14:41	

[Rejestr zmian](#)

[XML](#)

[Informacja o czynnościach ustalenia granic działek ewidencyjnych w obrębie ewidencyjnym 0010-Wólka Turebska, jednostka ewidencyjna Zaleszany](#)

Załączniki:

[Informacja o czynnościach ustalenia granic działek ewidencyjnych w obrębie ewidencyjnym 0010-Wólka Turebska, jednostka ewidencyjna Zaleszany](#)



482.31
KB

Podmiot publikujący

Starostwo Powiatowe w Stalowej Woli

Wytworzył	Artur Gierak - Zastępca Naczelnika Wydziału Geodezji i Gospodarki Nieruchomościami	2021-02-10	
Publikujący	Artur Gierak - Z-ca Naczelnika Wydziału GN	2021-02-10 14:43	
Modyfikacja	Artur Gierak - Z-ca Naczelnika Wydziału GN	2021-02-10 14:44	

[Rejestr zmian](#)

[XML](#)

[Informacja o czynnościach ustalenia granic działek nr: 415/1, 415/4, 416 w obrębie 0010-Wólka Turebska, jednostka ewidencyjna Zaleszany](#)

Załączniki:

[Informacja o czynnościach ustalenia granic działek nr: 415/1, 415/4, 416 w obrębie 0010-Wólka Turebska, jednostka ewidencyjna Zaleszany](#)



447.45
KB

Podmiot publikujący

Starostwo Powiatowe w Stalowej Woli

Wytworzył	Artur Gierak - Zastępca Naczelnika Wydziału Geodezji i Gospodarki Nieruchomościami	2021-02-05	
Publikujący	Artur Gierak - Z-ca Naczelnika Wydziału GN	2021-02-05 12:05	
Modyfikacja	Artur Gierak - Z-ca Naczelnika Wydziału GN	2021-02-05 12:06	

[Rejestr zmian](#)

[XML](#)

[Informacja o czynnościach ustalenia granic działek nr 320, 321, 323 w obrębie ewidencyjnym 0004-Majdan Zbydniowski](#)

Załączniki:

[Informacja o czynnościach ustalenia granic działek nr 320, 321, 323 w obrębie ewidencyjnym 0004-Majdan Zbydniowski](#)  449.45 KB

Podmiot publikujący	Starostwo Powiatowe w Stalowej Woli		
Wytworzył	Artur Gierak - Zastępca Naczelnika Wydziału Geodezji i Gospodarki Nieruchomościami	2021-02-05	
Publikujący	Artur Gierak - Z-ca Naczelnika Wydziału GN	2021-02-05 12:08	
Modyfikacja	Artur Gierak - Z-ca Naczelnika Wydziału GN	2021-02-05 12:09	

[Rejestr zmian XML](#)

[Informacja o czynnościach ustalenia granic działek nr 1310, 1309, 1407, 1406, 321, 1397, 332, 62, 1112, 1271, 1353, 610, 6, 587, 536 w obrębie 0008-Skowierzyn, jednostka ewidencyjna Zaleszany](#)

Załączniki:

[Informacji o czynnościach ustalenia granic działek nr 1310, 1309, 1407, 1406, 321, 1397, 332, 62, 1112, 1271, 1353, 610, 6, 587, 536 w obrębie 0008-Skowierzyn, jednostka ewidencyjna Zaleszany](#)  441.27 KB



Podmiot publikujący	Starostwo Powiatowe w Stalowej Woli		
Wytworzył	Artur Gierak - Zastępca Naczelnika Wydziału Geodezji i Gospodarki Nieruchomościami	2021-02-03	
Publikujący	Artur Gierak - Z-ca Naczelnika Wydziału GN	2021-02-03 15:11	
Modyfikacja	Artur Gierak - Z-ca Naczelnika Wydziału GN	2021-02-03 15:12	

[Rejestr zmian XML](#)

[Informacja o czynnościach ustalenia granic działki nr 1685 z działkami sąsiednimi w obrębie ewidencyjnym 0001-Charzewice, jednostka ewidencyjna Stalowa Wola](#)

Załączniki:

[Informacja o czynnościach ustalenia granic działki nr 1685 z działkami sąsiednimi w obrębie ewidencyjnym 0001-Charzewice, jednostka ewidencyjna Stalowa Wola](#)  556.49 KB



Podmiot publikujący	Starostwo Powiatowe w Stalowej Woli		
Wytworzył	Artur Gierak - Zastępca Naczelnika Wydziału Geodezji i Gospodarki Nieruchomościami	2021-02-02	
Publikujący	Artur Gierak - Z-ca Naczelnika Wydziału GN	2021-02-02 13:12	
Modyfikacja	Artur Gierak - Z-ca Naczelnika Wydziału GN	2021-02-02 13:13	

[Rejestr zmian XML](#)

[Zawiadomienie dotyczące zmiany terminu załatwienia sprawy w postępowaniu administracyjnym prowadzonym pod numerem GN.6620.1.42.2020.JM](#)

Załączniki:

[Zawiadomienie dotyczące zmiany terminu załatwienia sprawy w postępowaniu administracyjnym prowadzonym pod numerem GN.6620.1.42.2020.JM](#)  292.33 KB

Podmiot publikujący	Starostwo Powiatowe w Stalowej Woli		
Wytworzył	Artur Gierak - Zastępca Naczelnika Wydziału Geodezji i Gospodarki Nieruchomościami	2021-02-02	
Publikujący	Artur Gierak - Z-ca Naczelnika Wydziału GN	2021-02-02 13:16	
Modyfikacja	Artur Gierak - Z-ca Naczelnika Wydziału GN	2021-02-02 13:17	



[Rejestr zmian](#)

[XML](#)

[Obwieszczenie Starosty w sprawie wystąpienia o opinię](#)

Załączniki:

[Obwieszczenie w sprawie wystąpienia o opinię](#)  30.50 KB


Podmiot publikujący	Starostwo Powiatowe w Stalowej Woli	
Wytworzył	Alicja Zabawa - Geolog Powiatowy	2021-01-29
Publikujący	Alicja Zabawa - Geolog Powiatowy	2021-02-01 11:07  
Modyfikacja	Alicja Zabawa - Geolog Powiatowy	2021-02-01 11:08



[Rejestr zmian](#)

[XML](#)

[Informacja o czynnościach ustaleia granic działek nr: 663, 662, 739/3, 664 w obrębie 0001-Zaklików, jednostka ewidencyjna Zaklików](#)

Załączniki:

[Informacja o czynnościach ustaleia granic działek nr: 663, 662, 739/3, 664 w obrębie 0001-Zaklików, jednostka ewidencyjna Zaklików](#)  463.18 KB


Podmiot publikujący	Starostwo Powiatowe w Stalowej Woli	
Wytworzył	Artur Gierak - Zastępca Naczelnika Wydziału Geodezji i Gospodarki Nieruchomościami	2021-01-29  
Publikujący	Artur Gierak - Z-ca Naczelnika Wydziału GN	2021-01-29 11:04
Modyfikacja	Artur Gierak - Z-ca Naczelnika Wydziału GN	2021-01-29 11:04



[Rejestr zmian](#)

[XML](#)

[Ponowna informacja o czynnościach ustalenia granic działki ewid. nr 744 w obrębie ewidencyjnym 0009-Turbia, jednostka ewidencyjna Zaleszany](#)

Załączniki:

[Ponowna informacja o czynnościach ustalenia granic działki ewid. nr 744 w obrębie ewidencyjnym 0009-Turbia, jednostka ewidencyjna Zaleszany](#)  406.29 KB


Podmiot publikujący	Starostwo Powiatowe w Stalowej Woli	
Wytworzył	Artur Gierak - Zastępca Naczelnika Wydziału Geodezji i Gospodarki Nieruchomościami	2021-01-28  
Publikujący	Artur Gierak - Z-ca Naczelnika Wydziału GN	2021-01-28 15:14
Modyfikacja	Artur Gierak - Z-ca Naczelnika Wydziału GN	2021-01-28 15:15

[Rejestr zmian](#)

[XML](#)

[Informacja o czynnościach ustalenia granic działki nr 522 w obrębie ewidencyjnym 0001-Antoniów, jednostka ewidencyjna Radomyśl nad Sanem](#)

Załączniki:

[Informacja o czynnościach ustalenia granic działki nr 522 w obrębie ewidencyjnym 0001-Antoniów, jednostka ewidencyjna Radomyśl nad Sanem](#)  518.43 KB

Podmiot publikujący

Starostwo Powiatowe w Stalowej Woli

Wytworzył	Artur Gierak - Zastępca Naczelnika Wydziału Geodezji i Gospodarki Nieruchomościami	2021-01-22	
Publikujący	Artur Gierak - Z-ca Naczelnika Wydziału GN	2021-01-22 14:57	
Modyfikacja	Artur Gierak - Z-ca Naczelnika Wydziału GN	2021-01-22 14:58	

[Rejestr zmian](#)

[rozwiń archiwum](#)

[zwiń archiwum](#)

[Przejdź do archiwum](#)