

Załączniki:

[Informacja o czynnościach ustalenia granic działek nr 320, 321, 323 w obrębie ewidencyjnym 0004-Majdan Zbydniowski](#)  449.45 KB

Podmiot publikujący

Starostwo Powiatowe w Stalowej Woli

Wytworzył	Artur Gierak - Zastępca Naczelnika Wydziału Geodezji i Gospodarki Nieruchomościami	2021-02-05	
Publikujący	Artur Gierak - Z-ca Naczelnika Wydziału GN	2021-02-05 12:08	
Modyfikacja	Artur Gierak - Z-ca Naczelnika Wydziału GN	2021-02-05 12:09	

[Rejestr zmian](#)

[XML](#)

[Informacja o czynnościach ustalenia granic działek nr 1310, 1309, 1407, 1406, 321, 1397, 332, 62, 1112, 1271, 1353, 610, 6, 587, 536 w obrębie 0008-Skowierzyn, jednostka ewidencyjna Zaleszany](#)

Załączniki:

[Informacji o czynnościach ustalenia granic działek nr 1310, 1309, 1407, 1406, 321, 1397, 332, 62, 1112, 1271, 1353, 610, 6, 587, 536 w obrębie 0008-Skowierzyn, jednostka ewidencyjna Zaleszany](#)  441.27 KB

Podmiot publikujący

Starostwo Powiatowe w Stalowej Woli

Wytworzył	Artur Gierak - Zastępca Naczelnika Wydziału Geodezji i Gospodarki Nieruchomościami	2021-02-03	
Publikujący	Artur Gierak - Z-ca Naczelnika Wydziału GN	2021-02-03 15:11	
Modyfikacja	Artur Gierak - Z-ca Naczelnika Wydziału GN	2021-02-03 15:12	

[Rejestr zmian](#)

[XML](#)

[Zawiadomienie dotyczące zmiany terminu załatwienia sprawy w postępowaniu administracyjnym prowadzonym pod numerem GN.6620.1.42.2020.JM](#)

Załączniki:

[Zawiadomienie dotyczące zmiany terminu załatwienia sprawy w postępowaniu administracyjnym prowadzonym pod numerem GN.6620.1.42.2020.JM](#)  292.33 KB

Podmiot publikujący

Starostwo Powiatowe w Stalowej Woli

Wytworzył	Artur Gierak - Zastępca Naczelnika Wydziału Geodezji i Gospodarki Nieruchomościami	2021-02-02	
Publikujący	Artur Gierak - Z-ca Naczelnika Wydziału GN	2021-02-02 13:16	
Modyfikacja	Artur Gierak - Z-ca Naczelnika Wydziału GN	2021-02-02 13:17	

[Rejestr zmian](#)

[XML](#)

[Informacja o czynnościach ustalenia granic działki nr 1685 z działkami sąsiednimi w obrębie ewidencyjnym 0001-Charzewice, jednostka ewidencyjna Stalowa Wola](#)

Załączniki:

[Informacja o czynnościach ustalenia granic działki nr 1685 z działkami sąsiednimi w obrębie ewidencyjnym 0001-Charzewice, jednostka ewidencyjna Stalowa Wola](#)  556.49 KB



Podmiot publikujący**Starostwo Powiatowe w Stalowej Woli**

Wytworzył	Artur Gierak - Zastępca Naczelnika Wydziału Geodezji i Gospodarki Nieruchomościami	2021-02-02	
Publikujący	Artur Gierak - Z-ca Naczelnika Wydziału GN	2021-02-02 13:12	
Modyfikacja	Artur Gierak - Z-ca Naczelnika Wydziału GN	2021-02-02 13:13	

[Rejestr zmian](#)[XML](#)[Obwieszczenie Starosty w sprawie wystąpienia o opinię](#)

Załączniki:

[Obwieszczenie w sprawie wystąpienia o opinię](#)  30.50 KB**Podmiot publikujący****Starostwo Powiatowe w Stalowej Woli**

Wytworzył	Alicja Zabawa - Geolog Powiatowy	2021-01-29	
Publikujący	Alicja Zabawa - Geolog Powiatowy	2021-02-01 11:07	 
Modyfikacja	Alicja Zabawa - Geolog Powiatowy	2021-02-01 11:08	

[Rejestr zmian](#)[XML](#)[Informacja o czynnościach ustaleia granic działek nr: 663, 662, 739/3, 664 w obrębie 0001-Zaklików, jednostka ewidencyjna Zaklików](#)


Załączniki:

[Informacja o czynnościach ustaleia granic działek nr: 663, 662, 739/3, 664 w obrębie 0001-Zaklików, jednostka ewidencyjna Zaklików](#)  463.18 KB**Podmiot publikujący****Starostwo Powiatowe w Stalowej Woli**

Wytworzył	Artur Gierak - Zastępca Naczelnika Wydziału Geodezji i Gospodarki Nieruchomościami	2021-01-29	
Publikujący	Artur Gierak - Z-ca Naczelnika Wydziału GN	2021-01-29 11:04	
Modyfikacja	Artur Gierak - Z-ca Naczelnika Wydziału GN	2021-01-29 11:04	

[Rejestr zmian](#)[XML](#)[Ponowna informacja o czynnościach ustalenia granic działki ewid. nr 744 w obrębie ewidencyjnym 0009-Turbia, jednostka ewidencyjna Zaleszany](#)

Załączniki:

[Ponowna informacja o czynnościach ustalenia granic działki ewid. nr 744 w obrębie ewidencyjnym 0009-Turbia, jednostka ewidencyjna Zaleszany](#)  406.29 KB**Podmiot publikujący****Starostwo Powiatowe w Stalowej Woli**

Wytworzył	Artur Gierak - Zastępca Naczelnika Wydziału Geodezji i Gospodarki Nieruchomościami	2021-01-28	
Publikujący	Artur Gierak - Z-ca Naczelnika Wydziału GN	2021-01-28 15:14	
Modyfikacja	Artur Gierak - Z-ca Naczelnika Wydziału GN	2021-01-28 15:15	

[Rejestr zmian](#)[XML](#)[Informacja o czynnościach ustalenia granic działki nr 522 w obrębie ewidencyjnym 0001-Antoniów, jednostka ewidencyjna Radomyśl nad Sanem](#)

Załączniki:

[Informacja o czynnościach ustalenia granic działki nr 522 w obrębie ewidencyjnym 0001-Antoniów, jednostka ewidencyjna Radomyśl nad Sanem](#)



518.43
KB

Podmiot publikujący

Starostwo Powiatowe w Stalowej Woli

Wytworzył	Artur Gierak - Zastępca Naczelnika Wydziału Geodezji i Gospodarki Nieruchomościami	2021-01-22	
Publikujący	Artur Gierak - Z-ca Naczelnika Wydziału GN	2021-01-22 14:57	
Modyfikacja	Artur Gierak - Z-ca Naczelnika Wydziału GN	2021-01-22 14:58	

[Rejestr zmian](#)

[XML](#)

[Postanowienie_GN.683.31.2020.DK](#)

Postanowienie_GN.683.31.2020.DK

Załączniki:

[Postanowienie_GN.683.31.2020.DK](#)



434.87
KB

Podmiot publikujący

Starostwo Powiatowe w Stalowej Woli

Wytworzył	Dawid Krasoń	2021-01-21		
Publikujący	Dawid Krasoń - Gospodarka nieruchomościami skarbu państw	2021-01-21 09:36		
Modyfikacja	Dawid Krasoń - Gospodarka nieruchomościami skarbu państw	2021-01-21 09:37		

[Rejestr zmian](#)

[XML](#)

[Ogłoszenie o wydaniu decyzji odszkodowawczej za działkę 2705_1 obr. 3-Centrum](#)

Ogłoszenie o wydaniu decyzji odszkodowawczej za działkę 2705_1 obr. 3-Centrum

Załączniki:

[Ogłoszenie o wydaniu decyzji odszkodowawczej za działkę 2705_1 obr. 3-Centrum](#)



462.24
KB

Podmiot publikujący

Starostwo Powiatowe w Stalowej Woli

Wytworzył	Dawid Krasoń	2021-01-20		
Publikujący	Dawid Krasoń - Gospodarka nieruchomościami skarbu państw	2021-01-20 13:18		
Modyfikacja	Dawid Krasoń - Gospodarka nieruchomościami skarbu państw	2021-01-20 13:19		

[Rejestr zmian](#)

[XML](#)

[Plan postępowań o udzielenie zamówień na rok 2021](#)

Plan postępowań o udzielenie zamówień na rok 2021

Załączniki:

[Plan postępowań](#)



85.38
KB

Podmiot publikujący

Starostwo Powiatowe w Stalowej Woli

Wytworzył	Alicja Mach - Naczelnik Wydziału Inwestycji i Mienia Powiatu	2021-01-13		
Publikujący	Klaudia Marczak	2021-01-13 10:28		
Modyfikacja	Klaudia Marczak	2021-01-13 10:30		

[Rejestr zmian](#)

[XML](#)

[Podsumowanie Strategicznej oceny oddziaływania na środowisko projektów Uproszczonych Planów Urządzenia Lasów](#)

Podsumowanie strategicznej oceny oddziaływania na środowisko projektów Uproszczonych Planów Urządzenia Lasów :

- dla obrębu ewidencyjnego Baraki Stare gm. Zaklików opracowanego na okres od 01.01.2021 do 31.12.2030. obejmującego

Ogłoszenia i informacje



lasy należące do osób fizycznych i wspólnot guntowych

- nie stanowiących własności Skarbu Państwa należących do osób fizycznych i wspólnot guntowych obrębów ewidencyjnych Radomyśl nad Sanem, Chwałowice, Zalesie, Pniów, Kępa Rzczycka opracowanych na okres od 01.01.2021 do 31.12.2030r. położonych na terenie gminy Radomyśl nad Sanem

Załączniki:

Obwieszczenie Starosty Stalowowolskiego		347.64 KB
Podsumowanie - gmina Zaklików		2.73 MB
Podsumowanie - gmina Radomyśl nad sanem		4.10 MB

Podmiot publikujący Starostwo Powiatowe w Stalowej Woli


Wytworzył	Justyna Koper-Kędra	2020-12-30		
Publikujący	Justyna Koper-Kędra	2020-12-30 08:47		
Modyfikacja	Justyna Koper-Kędra	2020-12-31 12:28		

[Rejestr zmian](#)

[XML](#)



[Informacja o czynnościach ustalenia granic działki nr 1801 w obr. Zbydniów jedn. ewid. Zaleszany](#)

Załączniki:

Informacja o czynnościach ustalenia granic działki nr 1801 w obr. Zbydniów jedn. ewid. Zaleszany		424.30 KB
--	---	--------------

Podmiot publikujący

Starostwo Powiatowe w Stalowej Woli

Wytworzył	Artur Gierak - Zastępca Naczelnika Wydziału Geodezji i Gospodarki Nieruchomościami	2020-12-22		
Publikujący	Artur Gierak - Z-ca Naczelnika Wydziału GN	2020-12-22 14:14		
Modyfikacja	Artur Gierak - Z-ca Naczelnika Wydziału GN	2020-12-22 14:18		

[Rejestr zmian](#)

[XML](#)



[Informacja o czynnościach ustalenia granic działki nr 744 w obr. Turbia, jedn. ewid. Zaleszany](#)

Załączniki:

Informacja o czynnościach ustalenia granic działki nr 744 w obr. Turbia, jedn. ewid. Zaleszany		406.95 KB
--	---	--------------

Podmiot publikujący

Starostwo Powiatowe w Stalowej Woli


Wytworzył	Artur Gierak - Zastępca Naczelnika Wydziału Geodezji i Gospodarki Nieruchomościami	2020-12-22		
Publikujący	Artur Gierak - Z-ca Naczelnika Wydziału GN	2020-12-22 14:10		
Modyfikacja	Artur Gierak - Z-ca Naczelnika Wydziału GN	2020-12-22 14:12		

[Rejestr zmian](#)

[XML](#)

[Informacja o czynnościach ustalenia granic działki nr 1762 w obr. Zbydniów jedn. ewid. Zaleszany](#)

Załączniki:

formacja o czynnościach ustalenia granic działki nr 1762 w obr. Zbydniów jedn. ewid. Zaleszany		419.64 KB
--	---	--------------

Podmiot publikujący

Starostwo Powiatowe w Stalowej Woli

Wytworzył	Artur Gierak - Zastępca Naczelnika Wydziału Geodezji i Gospodarki Nieruchomościami	2020-12-22	
Publikujący	Artur Gierak - Z-ca Naczelnika Wydziału GN	2020-12-22 14:13	
Modyfikacja	Artur Gierak - Z-ca Naczelnika Wydziału GN	2020-12-22 14:13	

[Rejestr zmian](#)

[XML](#)

[Informacja o czynnościach ustalenia granic działki nr 1805 w obr. Zbydniów jedn. ewid. Zaleszany](#)

Załączniki:

[informacja o czynnościach ustalenia granic działki nr 1805 w obr. Zbydniów jedn. ewid. Zaleszany](#)  421.17 KB

Podmiot publikujący

Starostwo Powiatowe w Stalowej Woli

Wytworzył	Artur Gierak - Zastępca Naczelnika Wydziału Geodezji i Gospodarki Nieruchomościami	2020-12-22	
Publikujący	Artur Gierak - Z-ca Naczelnika Wydziału GN	2020-12-22 14:16	
Modyfikacja	Artur Gierak - Z-ca Naczelnika Wydziału GN	2020-12-22 14:18	

[Rejestr zmian](#)

[XML](#)

[Informacja o czynnościach ustalenia granic działki nr 1807 w obr. Zbydniów jedn. ewid. Zaleszany](#)

Załączniki:

[Informacja o czynnościach ustalenia granic działki nr 1807 w obr. Zbydniów jedn. ewid. Zaleszany](#)  423.46 KB

Podmiot publikujący

Starostwo Powiatowe w Stalowej Woli


Wytworzył	Artur Gierak - Zastępca Naczelnika Wydziału Geodezji i Gospodarki Nieruchomościami	2020-12-22	
Publikujący	Artur Gierak - Z-ca Naczelnika Wydziału GN	2020-12-22 14:32	
Modyfikacja	Artur Gierak - Z-ca Naczelnika Wydziału GN	2020-12-22 14:32	

[Rejestr zmian](#)

[XML](#)

[Informacja o czynnościach ustalenia granic działek nr 425 i nr 426 w obr. Jastkowice, jedn. ewid. Pysznica](#)

Załączniki:

[Informacja o czynnościach ustalenia granic działek nr 425 i nr 426 w obr. Jastkowice, jedn. ewid. Pysznica](#)  561.70 KB

Podmiot publikujący

Starostwo Powiatowe w Stalowej Woli


Wytworzył	Artur Gierak - Zastępca Naczelnika Wydziału Geodezji i Gospodarki Nieruchomościami	2020-12-22	
Publikujący	Artur Gierak - Z-ca Naczelnika Wydziału GN	2020-12-22 14:34	
Modyfikacja	Artur Gierak - Z-ca Naczelnika Wydziału GN	2020-12-22 14:34	

[Rejestr zmian](#)

[XML](#)

[Informacja o czynnościach ustalenia granic działki nr 2356 w obr. Przyszów, jedn. ewid. Bojanów](#)

Załączniki:

[Informacja o czynnościach ustalenia granic działki nr 2356 w obr. Przyszów, jedn. ewid. Bojanów](#)  510.83 KB

Podmiot publikujący

Starostwo Powiatowe w Stalowej Woli

Wytworzył	Artur Gierak - Zastępca Naczelnika Wydziału Geodezji i Gospodarki Nieruchomościami	2020-12-22	
Publikujący	Artur Gierak - Z-ca Naczelnika Wydziału GN	2020-12-22 14:36	
Modyfikacja	Artur Gierak - Z-ca Naczelnika Wydziału GN	2020-12-22 14:36	

[Rejestr zmian](#)

[XML](#)

[Zawiadomienie o postępowaniu w sprawie ustalenia odszkodowania za dz. 1841_12 obr. 1 Charzewice, Stalowa Wola](#)

Załączniki:

[Zawiadomienie o postępowaniu w sprawie ustalenia odszkodowania za dz. 1841_12 obr. 1 Charzewice, Stalowa Wola](#)  964.10 KB

więcej

Podmiot publikujący

Starostwo Powiatowe w Stalowej Woli

Wytworzył	Dawid Krasoń	2020-12-21	
Publikujący	Dawid Krasoń - Gospodarka nieruchomościami skarbu państw	2020-12-21 09:18	
Modyfikacja	Dawid Krasoń - Gospodarka nieruchomościami skarbu państw	2020-12-21 12:12	

[Rejestr zmian](#)

[XML](#)

[Zawiadomienie o postępowaniu w sprawie ustalenia odszkodowania za dz. 2705_1 obr. 3 Centrum Stalowa Wola](#)

Załączniki:

[Zawiadomienie o postępowaniu w sprawie ustalenia odszkodowania za dz. 2705_1 obr. 3 Centrum Stalowa Wola](#)  1,021.05 KB

więcej

Podmiot publikujący

Starostwo Powiatowe w Stalowej Woli


Wytworzył	Dawid Krasoń	2020-12-21	
Publikujący	Dawid Krasoń - Gospodarka nieruchomościami skarbu państw	2020-12-21 09:18	
Modyfikacja	Dawid Krasoń - Gospodarka nieruchomościami skarbu państw	2020-12-21 09:18	

[Rejestr zmian](#)

[XML](#)

[Decyzja Starosty Stalowowolskiego z dnia z dnia 08.12.2020 r. znak GN.6620.1.41.2020.JM](#)

Załączniki:

[Decyzja Starosty Stalowowolskiego z dnia z dnia 08.12.2020 r. znak GN.6620.1.41.2020.JM](#)  2.34 MB

Podmiot publikujący

Starostwo Powiatowe w Stalowej Woli

Wytworzył	Artur Gierak - Zastępca Naczelnika Wydziału Geodezji i Gospodarki Nieruchomościami	2020-12-09	
Publikujący	Artur Gierak - Z-ca Naczelnika Wydziału GN	2020-12-09 10:00	
Modyfikacja	Artur Gierak - Z-ca Naczelnika Wydziału GN	2020-12-09 10:01	

[Rejestr zmian](#)

[XML](#)

[Ogłoszenie Starosty Stalowowolskiego o zamiarze bezpośredniego zawarcia umowy o świadczenie usług w zakresie publicznego transportu zbiorowego](#)

Ogłoszenie Starosty Stalowowolskiego o zamiarze bezpośredniego zawarcia umowy o świadczenie usług w zakresie publicznego transportu zbiorowego

Załączniki:

Ogłoszenia i informacje

[Ogłoszenie](#)  372.64
KB

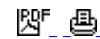
Podmiot publikujący

Starostwo Powiatowe w Stalowej Woli

Wytworzył Piotr Dąbrowski - stanowisko ds. transportu 2020-12-04

Publikujący Piotr Dąbrowski - stanowisko ds. transportu 2020-12-04 07:54

Modyfikacja Piotr Dąbrowski - stanowisko ds. transportu 2020-12-04 07:57



[Rejestr zmian](#)

[XML](#)

[Obwieszczenie Starosty Stalowowolskiego o przystąpieniu do przeprowadzenia strategicznej oceny oddziaływania na środowisko](#)

Załączniki:

[Obwieszczenie Starosty Stalowowolskiego](#)  90.37
KB

[Prognoza UPUL Radomyśl](#)  1.42 MB

[Prognoza UPUL Zaklików](#)  450.91
KB

Podmiot publikujący Starostwo Powiatowe w Stalowej Woli

Wytworzył Justyna Koper-Kędra 2020-12-04

Publikujący Justyna Koper-Kędra 2020-12-04 15:00

Modyfikacja Justyna Koper-Kędra 2020-12-04 15:06




[Rejestr zmian](#)

[XML](#)

[Postanowienie prostujące decyzję GN.683.31.2020.DK z 21.10.2020 r.](#)

Postanowienie prostujące decyzję GN.683.31.2020.DK z 21.10.2020 r.-

Załączniki:

[Postanowienie GN.683.31.2020.DK](#)  453.18
KB

więcej

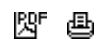
Podmiot publikujący

Starostwo Powiatowe w Stalowej Woli

Wytworzył Dawid Krasoń 2020-12-01

Publikujący Dawid Krasoń - Gospodarka nieruchomościami skarbu państw 2020-12-01 12:13

Modyfikacja Dawid Krasoń - Gospodarka nieruchomościami skarbu państw 2020-12-01 12:15



[Rejestr zmian](#)

[XML](#)

[Ogłoszenie o wydaniu decyzji w sprawie ustalenia odszkodowania za działkę 2672/3 obr.0003-Centrum, jednostka ewidencyjna Stalowa Wola.pdf](#)

Ogłoszenie o wydaniu decyzji w sprawie ustalenia odszkodowania za działkę 2672/3 obr.0003-Centrum, jednostka ewidencyjna Stalowa Wola znajduje się w załączniku

Załączniki:

[Ogłoszenie o wydaniu decyzji w sprawie ustalenia odszkodowania za działkę 2672/3 obr.0003-Centrum, jednostka ewidencyjna Stalowa Wola](#)  479.21
KB

Podmiot publikujący

Starostwo Powiatowe w Stalowej Woli

Wytworzył Artur Gierak - Zastępca Naczelnika Wydziału Geodezji i Gospodarki Nieruchomościami 2020-11-30

Publikujący Artur Gierak - Z-ca Naczelnika Wydziału GN 2020-11-30 11:35

Modyfikacja Artur Gierak - Z-ca Naczelnika Wydziału GN 2020-11-30 11:36



[Rejestr zmian](#)

Ogłoszenia i informacje


[XML](#)

[Zawiadomienie o przedłużeniu terminu załatwienia sprawy w postępowaniu administracyjnym GN.6620.1.41.2020.JM](#)

Zawiadomienie o przedłużeniu terminu załatwienia sprawy w postępowaniu administracyjnym GN.6620.1.41.2020.JM znajduje się w załączniku



Załączniki:

[Zawiadomienie o przedłużeniu terminu załatwienia sprawy w postępowaniu administracyjnym GN.6620.1.41.2020.JM](#)

 343.32
KB

Podmiot publikujący

Starostwo Powiatowe w Stalowej Woli

Wytworzył	Artur Gierak - Zastępca Naczelnika Wydziału Geodezji i Gospodarki Nieruchomościami	2020-11-27	
Publikujący	Artur Gierak - Z-ca Naczelnika Wydziału GN	2020-11-27 14:45	
Modyfikacja	Artur Gierak - Z-ca Naczelnika Wydziału GN	2020-11-27 14:45	


[Rejestr zmian](#)

[XML](#)

[Informacja o czynnościach ustalenia granic działki nr 540 w obr. 0010-Wólka Turebska, jedn. ewid. Zaleszany](#)



Załączniki:

[Informacja o czynnościach ustalenia granic działki nr 540 w obr. 0010-Wólka Turebska](#)

 416.33
KB

Podmiot publikujący

Starostwo Powiatowe w Stalowej Woli

Wytworzył	Artur Gierak - Zastępca Naczelnika Wydziału Geodezji i Gospodarki Nieruchomościami	2020-11-20	
Publikujący	Artur Gierak - Z-ca Naczelnika Wydziału GN	2020-11-20 14:28	
Modyfikacja	Artur Gierak - Z-ca Naczelnika Wydziału GN	2020-11-20 14:28	

[Rejestr zmian](#)

[XML](#)

[Raport z przeprowadzonych w dniach 15.10.2020r. - 05.11.2020r. konsultacji społecznych projektu aktualizacji "Planu zrównoważonego rozwoju publicznego transportu zbiorowego dla Powiatu Stalowowolskiego i Powiatu Nizańskiego"](#)

Raport z przeprowadzonych w dniach 15.10.2020r. - 05.11.2020r. konsultacji społecznych projektu aktualizacji "Planu zrównoważonego rozwoju publicznego transportu zbiorowego dla Powiatu Stalowowolskiego i Powiatu Nizańskiego"



Załączniki:

[Raport z konsultacji społecznych](#)

 245.71
KB

Podmiot publikujący

Starostwo Powiatowe w Stalowej Woli

Wytworzył	Piotr Dąbrowski - stanowisko ds. transportu	2020-11-09	
Publikujący	Piotr Dąbrowski - stanowisko ds. transportu	2020-11-10 13:57	
Modyfikacja	Piotr Dąbrowski - stanowisko ds. transportu	2020-11-10 13:59	

[Rejestr zmian](#)

[XML](#)

[Informacja o wynikach wyboru kandydatów przeprowadzonego w Poradni Psychologiczno-Pedagogicznej](#)

**PORADNIA
PSYCHOLOGICZNO-PEDAGOGICZNA**
w Stalowej Woli
ul. Hutnicza 12, tel. 15 342 19 01
NIP 865-11-73 022, REGON 000902642

**Informacja o wynikach naboru kandydatów
przeprowadzonego
w Poradni Psychologiczno-Pedagogicznej w Stalowej Woli
ul. Hutnicza 12, 37-450 Stalowa Wola**

na stanowisko

.....referent.....
(nazwa stanowiska pracy)

Informujemy, że w wyniku zakończenia procedury naboru na w/w stanowisko została wybrana **Pani Sylwia Korgul** zamieszkała w Stalowej Woli.

Uzasadnienie dokonanego wyboru:

Pani Sylwia Korgul posiada odpowiednią wiedzę, wymagane wyższe wykształcenie oraz wieloletnie doświadczenie zawodowe niezbędne do wykonywania pracy na stanowisku referent. Spełnia wymagania niezbędne i wymagania dodatkowe określone w ogłoszeniu o naborze. W trakcie rozmowy kwalifikacyjnej wykazała się znajomością przepisów prawnych obowiązujących na stanowisku pracy referenta. Jest osobą komunikatywną o wysokiej kulturze osobistej. Posiadane kwalifikacje, umiejętności, wiedza oraz osobowość kandydatki rokują prawidłowe wykonywanie obowiązków na w/w stanowisku. W wyniku selekcji końcowej uzyskała bardzo dobrą ocenę spełnienia wymagań określonych w ogłoszeniu o naborze.

Stalowa Wola, dnia 6.11.2020 r.

W I C E D Y R E K T O R
Poradni Psychologiczno-Pedagogicznej
w Stalowej Woli

Anna Ból
mgr. Anna Ból

.....
pedagog
(podpis osoby upoważnionej)

Podmiot publikujący

Starostwo Powiatowe w Stalowej Woli

Wytworzył

Katarzyna Myska - Obsługa Rady Powiatu, koordynacja nieodpłatnej pomocy prawnej

2020-11-06



Publikujący

Katarzyna Myska - Obsługa Rady Powiatu, koordynacja nieodp

2020-11-06 14:17

[Rejestr zmian](#)

rozwiń archiwum

zwiń archiwum

[Przejdź do archiwum](#)