

submit

[1 ... 17 18 19 ... 28](#)

[XML](#)



[Zawiadomienie Starosty Stalowowolskiego dotyczące postępowania administracyjnego GN.6620.2.89.2021.JM](#)

Załączniki:

[Zawiadomienie Starosty Stalowowolskiego dotyczące postępowania administracyjnego GN.6620.2.89.2021.JM](#)  213.09 KB

Podmiot publikujący

Starostwo Powiatowe w Stalowej Woli


Wytworzył	Artur Gierak - Zastępca Naczelnika Wydziału Geodezji i Gospodarki Nieruchomościami	2022-04-12	
Publikujący	Artur Gierak - Z-ca Naczelnika Wydziału GN	2022-04-12 11:05	
Modyfikacja	Artur Gierak - Z-ca Naczelnika Wydziału GN	2022-04-12 11:12	

[Rejestr zmian](#)

[XML](#)



[Informacja o czynnościach ustalenia granic działek nr 59/2 i nr 60/2 w obrębie 0003-Jastkowice, jednostka ewidencyjna Pysznica](#)

Załączniki:

[Informacja o czynnościach ustalenia granic działek nr 59/2 i nr 60/2 w obrębie 0003-Jastkowice, jednostka ewidencyjna Pysznica](#)  582.47 KB

Podmiot publikujący

Starostwo Powiatowe w Stalowej Woli

Wytworzył	Artur Gierak - Zastępca Naczelnika Wydziału Geodezji i Gospodarki Nieruchomościami	2022-04-12	
Publikujący	Artur Gierak - Z-ca Naczelnika Wydziału GN	2022-04-12 15:00	
Modyfikacja	Artur Gierak - Z-ca Naczelnika Wydziału GN	2022-04-12 15:05	

[Rejestr zmian](#)

[XML](#)

[Decyzja o zmianie decyzji GN.683.8.2019.DK](#)



Decyzja o zmianie decyzji GN.683.8.2019.DK

Załączniki:

[Decyzja o zmianie decyzji GN.683.8.2019.DK](#)  355.86 KB

Podmiot publikujący

Starostwo Powiatowe w Stalowej Woli

Wytworzył	Dawid Krasoń	2022-04-11	
Publikujący	Dawid Krasoń - Gospodarka nieruchomościami skarbu państw	2022-04-11 14:52	
Modyfikacja	Dawid Krasoń - Gospodarka nieruchomościami skarbu państw	2022-04-11 14:57	

[Rejestr zmian](#)

[XML](#)

[Decyzja o zmianie decyzji GN.683.9.2019.DK](#)



Decyzja o zmianie decyzji GN.683.9.2019.DK

Załączniki:

[Decyzja o zmianie decyzji GN.683.9.2019.DK](#)  356.17 KB

Podmiot publikujący

Starostwo Powiatowe w Stalowej Woli

Wytworzył	Dawid Krasoń	2022-04-11	 
Publikujący	Dawid Krasoń - Gospodarka nieruchomościami skarbu państw	2022-04-11 14:53	
Modyfikacja	Dawid Krasoń - Gospodarka nieruchomościami skarbu państw	2022-04-11 14:59	

[Rejestr zmian](#)

[XML](#)

[Zawiadomienie o wszczęciu postępowania o ograniczeniu korzystania z działki 858 obr. Kłyżów](#)



Zawiadomienie o wszczęciu postępowania o ograniczeniu korzystania z działki 858 obr. Kłyżów

Załączniki:

[Zawiadomienie o wszczęciu postępowania o ograniczeniu korzystania z działki 858 obr. Kłyżów](#)  221.67 KB

Podmiot publikujący

Starostwo Powiatowe w Stalowej Woli

Wytworzył	Dawid Krasoń	2022-04-08	 
Publikujący	Dawid Krasoń - Gospodarka nieruchomościami skarbu państw	2022-04-08 10:25	
Modyfikacja	Dawid Krasoń - Gospodarka nieruchomościami skarbu państw	2022-04-08 10:31	

[Rejestr zmian](#)

[XML](#)

[Zawiadomienie o wszczęciu postępowania o ograniczeniu korzystania z działki 269_2 obr. Irena](#)



Zawiadomienie o wszczęciu postępowania o ograniczeniu korzystania z działki 269_2 obr. Irena

Załączniki:

[Zawiadomienie o wszczęciu postępowania o ograniczeniu korzystania z działki 269_2 obr. Irena](#)  222.22 KB

Podmiot publikujący

Starostwo Powiatowe w Stalowej Woli

Wytworzył	Dawid Krasoń	2022-04-08	 
Publikujący	Dawid Krasoń - Gospodarka nieruchomościami skarbu państw	2022-04-08 10:24	
Modyfikacja	Dawid Krasoń - Gospodarka nieruchomościami skarbu państw	2022-04-08 10:30	

[Rejestr zmian](#)

[XML](#)

[Ogłoszenie o wydaniu decyzji ograniczającej korzystanie z działki 3443 obr. Zaklików](#)



Ogłoszenie o wydaniu decyzji ograniczającej korzystanie z działki 3443 obr. Zaklików

Załączniki:

[Ogłoszenie o wydaniu decyzji ograniczającej korzystanie z działki 3443 obr. Zaklików](#)  215.97 KB

Podmiot publikujący

Starostwo Powiatowe w Stalowej Woli


Wytworzył	Dawid Krasoń	2022-04-06	 
Publikujący	Dawid Krasoń - Gospodarka nieruchomościami skarbu państw	2022-04-06 09:39	
Modyfikacja	Dawid Krasoń - Gospodarka nieruchomościami skarbu państw	2022-04-06 09:45	

[Rejestr zmian](#)

[XML](#)



[Informacja o czynnościach ustalenia granic działek nr 1111 i nr 1114 w obrębie 0016-Zdziechowice Pierwsze, jednostka ewidencyjna Zaklików](#)

Załączniki:

[Informacja o czynnościach ustalenia granic działek nr 1111 i nr 1114 w obrębie 0016-Zdziechowice Pierwsze, jednostka ewidencyjna Zaklików](#)  602.60 KB

Podmiot publikujący

Starostwo Powiatowe w Stalowej Woli

Wytworzył	Artur Gierak - Zastępca Naczelnika Wydziału Geodezji i Gospodarki Nieruchomościami	2022-04-05	
Publikujący	Artur Gierak - Z-ca Naczelnika Wydziału GN	2022-04-05 08:26	
Modyfikacja	Artur Gierak - Z-ca Naczelnika Wydziału GN	2022-04-05 08:32	

[Rejestr zmian](#)

[XML](#)

[Raport z przeprowadzonych w dniach 03.03.2022 r. – 24.03.2022 r. konsultacji społecznych projektu aktualizacji „Planu zrównoważonego rozwoju publicznego transportu zbiorowego dla Powiatu Stalowowolskiego i Powiatu Nizańskiego”](#)



Raport z przeprowadzonych w dniach 03.03.2022 r. – 24.03.2022 r. konsultacji społecznych projektu aktualizacji „Planu zrównoważonego rozwoju publicznego transportu zbiorowego dla Powiatu Stalowowolskiego i Powiatu Nizańskiego”

Załączniki:

[Raport z konsultacji społecznych](#)  220.69 KB

Podmiot publikujący

Starostwo Powiatowe w Stalowej Woli

Wytworzył	Piotr Dąbrowski - stanowisko ds. transportu	2022-03-31	
Publikujący	Piotr Dąbrowski - stanowisko ds. transportu	2022-03-31 09:37	
Modyfikacja	Piotr Dąbrowski - stanowisko ds. transportu	2022-03-31 09:38	

[Rejestr zmian](#)

[XML](#)

[Zawiadomienie o wszczęciu postępowania o ograniczeniu korzystania z działki 1717_1 obr. Lipa](#)



Zawiadomienie o wszczęciu postępowania o ograniczeniu korzystania z działki 1717_1 obr. Lipa

Załączniki:

[Zawiadomienie o wszczęciu postępowania o ograniczeniu korzystania z działki 1717_1 obr. Lipa](#)  221.05 KB

Podmiot publikujący

Starostwo Powiatowe w Stalowej Woli

Wytworzył	Dawid Krasoń	2022-03-28	
Publikujący	Dawid Krasoń - Gospodarka nieruchomościami skarbu państw	2022-03-28 14:52	
Modyfikacja	Dawid Krasoń - Gospodarka nieruchomościami skarbu państw	2022-03-28 14:57	


[Rejestr zmian](#)

[XML](#)

[Zawiadomienie o wszczęciu postępowania o ograniczeniu korzystania z działki 288_1 obr. Wola Rzeczycka](#)



Zawiadomienie o wszczęciu postępowania o ograniczeniu korzystania z działki 288_1 obr. Wola Rzeczycka

Załączniki:

[Zawiadomienie o wszczęciu postępowania o ograniczeniu korzystania z działki 288_1 obr. Wola Rzeczycka](#)  221.99 KB

Podmiot publikujący

Starostwo Powiatowe w Stalowej Woli

Wytworzył	Dawid Krasoń	2022-03-28	
Publikujący	Dawid Krasoń - Gospodarka nieruchomościami skarbu państw	2022-03-28 14:56	
Modyfikacja	Dawid Krasoń - Gospodarka nieruchomościami skarbu państw	2022-03-28 15:02	

[Rejestr zmian](#)

[XML](#)

[Zawiadomienie o wszczęciu postępowania o ograniczeniu korzystania z działki 1213_2 obr. Radomyśl nad Sanem](#)

Zawiadomienie o wszczęciu postępowania o ograniczeniu korzystania z działki 1213_2 obr. Radomyśl nad Sanem

Załączniki:



[Zawiadomienie o wszczęciu postępowania o ograniczeniu korzystania z działki 1213_2 obr. Radomyśl nad Sanem](#)



221.89
KB

Podmiot publikujący

Starostwo Powiatowe w Stalowej Woli

Wytworzył	Dawid Krasoń	2022-03-28	 
Publikujący	Dawid Krasoń - Gospodarka nieruchomościami skarbu państw	2022-03-28 14:54	
Modyfikacja	Dawid Krasoń - Gospodarka nieruchomościami skarbu państw	2022-03-28 14:59	

[Rejestr zmian](#)

[XML](#)

[Informacja o czynnościach ustalenia granic działek nr: 1968, 2006, 2007 w obrębie 0009-Turbia, jednostka ewidencyjna Zaleszany](#)

Załączniki:



[Informacja o czynnościach ustalenia granic działek nr: 1968, 2006, 2007 w obrębie 0009-Turbia, jednostka ewidencyjna Zaleszany](#)



453.05
KB

Podmiot publikujący

Starostwo Powiatowe w Stalowej Woli

Wytworzył	Artur Gierak - Zastępca Naczelnika Wydziału Geodezji i Gospodarki Nieruchomościami	2022-03-25	 
Publikujący	Artur Gierak - Z-ca Naczelnika Wydziału GN	2022-03-25 12:44	
Modyfikacja	Artur Gierak - Z-ca Naczelnika Wydziału GN	2022-03-25 12:50	

[Rejestr zmian](#)

[XML](#)

[Informacja o czynnościach ustalenia granic działki nr 1008/1 w obrębie 0009-Rzeczycza Długa, jednostka ewidencyjna Radomyśl nad Sanem](#)

Załączniki:



[Informacja o czynnościach ustalenia granic działki nr 1008/1 w obrębie 0009-Rzeczycza Długa, jednostka ewidencyjna Radomyśl nad Sanem](#)



452.96
KB

Podmiot publikujący

Starostwo Powiatowe w Stalowej Woli

Wytworzył	Artur Gierak - Zastępca Naczelnika Wydziału Geodezji i Gospodarki Nieruchomościami	2022-03-25	 
Publikujący	Artur Gierak - Z-ca Naczelnika Wydziału GN	2022-03-25 12:49	
Modyfikacja	Artur Gierak - Z-ca Naczelnika Wydziału GN	2022-03-25 12:55	

[Rejestr zmian](#)

[XML](#)

[Ogłoszenie o wydaniu decyzji ograniczającej korzystanie z działki 361 obr. Stare Baraki](#)

Ogłoszenie o wydaniu decyzji ograniczającej korzystanie z działki 361 obr. Stare Baraki

Załączniki:



[Ogłoszenie o wydaniu decyzji ograniczającej korzystanie z działki 361 obr. Stare Baraki](#)



215.78
KB

Podmiot publikujący

Starostwo Powiatowe w Stalowej Woli

Wytworzył	Dawid Krasoń	2022-03-24	 
Publikujący	Dawid Krasoń - Gospodarka nieruchomościami skarbu państw	2022-03-24 11:03	
Modyfikacja	Dawid Krasoń - Gospodarka nieruchomościami skarbu państw	2022-03-24 11:07	

[Rejestr zmian](#)

[XML](#)

[Ogłoszenie o wydaniu decyzji ograniczającej korzystanie z działki 1205_2 obr. Lipa](#)

Ogłoszenie o wydaniu decyzji ograniczającej korzystanie z działki 1205_2 obr. Lipa

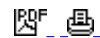
Załączniki:

[Ogłoszenie o wydaniu decyzji ograniczającej korzystanie z działki 1205_2 obr. Lipa](#)  216.17 KB

Podmiot publikujący

Starostwo Powiatowe w Stalowej Woli

Wytworzył	Dawid Krasoń	2022-03-24
Publikujący	Dawid Krasoń - Gospodarka nieruchomościami skarbu państw	2022-03-24 11:05
Modyfikacja	Dawid Krasoń - Gospodarka nieruchomościami skarbu państw	2022-03-24 11:09



[Rejestr zmian](#)

[XML](#)

[Ogłoszenie o wydaniu decyzji ograniczającej korzystanie z działki 393 obr. Goliszowiec](#)

Ogłoszenie o wydaniu decyzji ograniczającej korzystanie z działki 393 obr. Goliszowiec

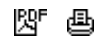
Załączniki:

[Ogłoszenie o wydaniu decyzji ograniczającej korzystanie z działki 393 obr. Goliszowiec](#)  215.71 KB

Podmiot publikujący

Starostwo Powiatowe w Stalowej Woli

Wytworzył	Dawid Krasoń	2022-03-24
Publikujący	Dawid Krasoń - Gospodarka nieruchomościami skarbu państw	2022-03-24 11:02
Modyfikacja	Dawid Krasoń - Gospodarka nieruchomościami skarbu państw	2022-03-24 11:06



[Rejestr zmian](#)

[XML](#)

[Ogłoszenie o wydaniu decyzji ograniczającej korzystanie z działki 297 obr. Irena](#)

Ogłoszenie o wydaniu decyzji ograniczającej korzystanie z działki 297 obr. Irena

Załączniki:

[Ogłoszenie o wydaniu decyzji ograniczającej korzystanie z działki 297 obr. Irena](#)  216.47 KB

Podmiot publikujący

Starostwo Powiatowe w Stalowej Woli

Wytworzył	Dawid Krasoń	2022-03-23
Publikujący	Dawid Krasoń - Gospodarka nieruchomościami skarbu państw	2022-03-23 10:53
Modyfikacja	Dawid Krasoń - Gospodarka nieruchomościami skarbu państw	2022-03-23 10:54




[Rejestr zmian](#)

[XML](#)

[Ogłoszenie o wydaniu decyzji ograniczającej korzystanie z działki 1231_2 obr. Skowierzyn](#)

Ogłoszenie o wydaniu decyzji ograniczającej korzystanie z działki 1231_2 obr. Skowierzyn

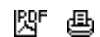
Załączniki:

[Ogłoszenie o wydaniu decyzji ograniczającej korzystanie z działki 1231_2 obr. Skowierzyn](#)  215.90 KB

Podmiot publikujący

Starostwo Powiatowe w Stalowej Woli

Wytworzył	Dawid Krasoń	2022-03-23
Publikujący	Dawid Krasoń - Gospodarka nieruchomościami skarbu państw	2022-03-23 10:54
Modyfikacja	Dawid Krasoń - Gospodarka nieruchomościami skarbu państw	2022-03-23 10:56



[Rejestr zmian](#)

[XML](#)

[Ogłoszenie o wydaniu decyzji ograniczającej korzystanie z działki 60_1 obr. Karkówka](#)



Ogłoszenie o wydaniu decyzji ograniczającej korzystanie z działki 60_1 obr. Karkówka

Załączniki:

[Ogłoszenie o wydaniu decyzji ograniczającej korzystanie z działki 60_1 obr. Karkówka](#)  216.14 KB

Podmiot publikujący

Starostwo Powiatowe w Stalowej Woli

Wytworzył	Dawid Krasoń	2022-03-23	
Publikujący	Dawid Krasoń - Gospodarka nieruchomościami skarbu państw	2022-03-23 10:56	
Modyfikacja	Dawid Krasoń - Gospodarka nieruchomościami skarbu państw	2022-03-23 10:57	

[Rejestr zmian](#)

[XML](#)



[Informacja o czynnościach ustalenia granicy działki nr 172 z działką nr 167 w obrębie 0007-Stany, jednostka ewidencyjna Bojanów](#)

Załączniki:

[Informacja o czynnościach ustalenia granicy działki nr 172 z działką nr 167 w obrębie 0007-Stany, jednostka ewidencyjna Bojanów](#)  391.51 KB

Podmiot publikujący

Starostwo Powiatowe w Stalowej Woli

Wytworzył	Artur Gierak - Zastępca Naczelnika Wydziału Geodezji i Gospodarki Nieruchomościami	2022-03-22	
Publikujący	Artur Gierak - Z-ca Naczelnika Wydziału GN	2022-03-22 15:42	
Modyfikacja	Artur Gierak - Z-ca Naczelnika Wydziału GN	2022-03-22 15:43	

[Rejestr zmian](#)

[XML](#)

[Ogłoszenie o wydaniu decyzji ograniczającej korzystanie z działki 1976 obr. Zdziechowice Pierwsze](#)



[Ogłoszenie o wydaniu decyzji ograniczającej korzystanie z działki 1976 obr. Zdziechowice Pierwsze](#)

Załączniki:

[Ogłoszenie o wydaniu decyzji ograniczającej korzystanie z działki 1976 obr. Zdziechowice Pierwsze](#)  216.71 KB

Podmiot publikujący

Starostwo Powiatowe w Stalowej Woli


Wytworzył	Dawid Krasoń	2022-03-21	
Publikujący	Dawid Krasoń - Gospodarka nieruchomościami skarbu państw	2022-03-21 11:30	
Modyfikacja	Dawid Krasoń - Gospodarka nieruchomościami skarbu państw	2022-03-21 11:32	

[Rejestr zmian](#)

[XML](#)



[Informacja o czynnościach ustalenia granic działek nr: 2718, 2452/1, 2451/1, 2453/1, 2717, 2719 w obr. 0012-Lipa, jednostka ewidencyjna Zaklików](#)

Załączniki:

[Informacja o czynnościach ustalenia granic działek nr: 2718, 2452/1, 2451/1, 2453/1, 2717, 2719 w obr. 0012-Lipa, jednostka ewidencyjna Zaklików](#)  454.22 KB

Podmiot publikujący

Starostwo Powiatowe w Stalowej Woli

Wytworzył	Artur Gierak - Zastępca Naczelnika Wydziału Geodezji i Gospodarki Nieruchomościami	2022-03-21	
Publikujący	Artur Gierak - Z-ca Naczelnika Wydziału GN	2022-03-21 14:57	
Modyfikacja	Artur Gierak - Z-ca Naczelnika Wydziału GN	2022-03-21 14:59	

[Rejestr zmian](#)

[XML](#)

[Ogłoszenie o wydaniu decyzji ograniczającej korzystanie z działki 2181 obr. Stany](#)



[Ogłoszenie o wydaniu decyzji ograniczającej korzystanie z działki 2181 obr. Stany](#)

Załączniki:

[Ogłoszenie o wydaniu decyzji ograniczającej korzystanie z działki 2181 obr. Stany](#)  215.65 KB

Podmiot publikujący

Starostwo Powiatowe w Stalowej Woli


Wytworzył	Dawid Krasoń	2022-03-21	
Publikujący	Dawid Krasoń - Gospodarka nieruchomościami skarbu państw	2022-03-21 11:32	
Modyfikacja	Dawid Krasoń - Gospodarka nieruchomościami skarbu państw	2022-03-21 11:33	

[Rejestr zmian](#)

[XML](#)



[Informacja o czynnościach ustalenia granic działek nr 41/1 i nr 42 z działkami nr: 386, 41/2, 43/1, 43/2, 123, 48, 126, 125 w obrębie 0010-Łysaków-Kolonia, jednostka ewidencyjna Zaklików](#)

Załączniki:

[Informacja o czynnościach ustalenia granic działek nr 41/1 i nr 42 z działkami nr: 386, 41/2, 43/1, 43/2, 123, 48, 126, 125 w obrębie 0010-Łysaków-Kolonia, jednostka ewidencyjna Zaklików](#)  455.50 KB

Podmiot publikujący

Starostwo Powiatowe w Stalowej Woli

Wytworzył	Artur Gierak - Zastępca Naczelnika Wydziału Geodezji i Gospodarki Nieruchomościami	2022-03-21	
Publikujący	Artur Gierak - Z-ca Naczelnika Wydziału GN	2022-03-21 15:04	
Modyfikacja	Artur Gierak - Z-ca Naczelnika Wydziału GN	2022-03-21 15:10	

[Rejestr zmian](#)

[XML](#)

[Zawiadomienie o wszczęciu postępowania o ograniczeniu korzystania z działki 572 obr. Zalesie](#)



Zawiadomienie o wszczęciu postępowania o ograniczeniu korzystania z działki 572 obr. Zalesie

Załączniki:

[Zawiadomienie o wszczęciu postępowania o ograniczeniu korzystania z działki 572 obr. Zalesie](#)  221.04 KB

Podmiot publikujący

Starostwo Powiatowe w Stalowej Woli

Wytworzył	Dawid Krasoń	2022-03-18	
Publikujący	Dawid Krasoń - Gospodarka nieruchomościami skarbu państw	2022-03-18 13:27	
Modyfikacja	Dawid Krasoń - Gospodarka nieruchomościami skarbu państw	2022-03-18 13:28	

[Rejestr zmian](#)

[XML](#)

[Ogłoszenie o wydaniu decyzji ograniczającej korzystanie z działki 1452_3 Pniów](#)



Ogłoszenie o wydaniu decyzji ograniczającej korzystanie z działki 1452_3 Pniów

Załączniki:

[Ogłoszenie o wydaniu decyzji ograniczającej korzystanie z działki 1452_3 Pniów](#)  216.08 KB

Podmiot publikujący

Starostwo Powiatowe w Stalowej Woli

Wytworzył	Dawid Krasoń	2022-03-17	
Publikujący	Dawid Krasoń - Gospodarka nieruchomościami skarbu państw	2022-03-17 09:56	
Modyfikacja	Dawid Krasoń - Gospodarka nieruchomościami skarbu państw	2022-03-17 10:39	

[Rejestr zmian](#)

[XML](#)

[Informacja o czynnościach ustalenia granic działki nr 1476/2 z działkami nr 1480/3 i nr 1481/2, oraz działki nr 1478/3 z działką 1480/5 w obr. 0012-Lipa, jednostka ewidencyjna Zaklików](#)

Załączniki:

[Informacja o czynnościach ustalenia granic działki nr 1476/2 z działkami nr 1480/3 i nr 1481/2, oraz działki nr 1478/3 z działką 1480/5 w obr. 0012-Lipa, jednostka ewidencyjna Zaklików](#)



532.01
KB

Podmiot publikujący

Starostwo Powiatowe w Stalowej Woli

Wytworzył	Artur Gierak - Zastępca Naczelnika Wydziału Geodezji i Gospodarki Nieruchomościami	2022-03-15	
Publikujący	Artur Gierak - Z-ca Naczelnika Wydziału GN	2022-03-15 14:08	
Modyfikacja	Artur Gierak - Z-ca Naczelnika Wydziału GN	2022-03-15 15:10	

[Rejestr zmian](#)

[XML](#)

[Zawiadomienie o wszczęciu postępowania w sprawie zmiany decyzji GN.683.8.2019.DK](#)

Zawiadomienie o wszczęciu postępowania w sprawie zmiany decyzji GN.683.8.2019.DK

Załączniki:

[Zawiadomienie o wszczęciu postępowania w sprawie zmiany decyzji GN.683.8.2019.DK](#)



323.73
KB

Podmiot publikujący

Starostwo Powiatowe w Stalowej Woli

Wytworzył	Dawid Krasoń	2022-03-15		
Publikujący	Dawid Krasoń - Gospodarka nieruchomościami skarbu państw	2022-03-15 14:15		
Modyfikacja	Dawid Krasoń - Gospodarka nieruchomościami skarbu państw	2022-03-15 15:18		

[Rejestr zmian](#)

[XML](#)

[Zawiadomienie o wszczęciu postępowania w sprawie zmiany decyzji GN.683.9.2019.DK](#)

Zawiadomienie o wszczęciu postępowania w sprawie zmiany decyzji GN.683.9.2019.DK

Załączniki:

[Zawiadomienie o wszczęciu postępowania w sprawie zmiany decyzji GN.683.9.2019.DK](#)



324.58
KB

Podmiot publikujący

Starostwo Powiatowe w Stalowej Woli

Wytworzył	Dawid Krasoń	2022-03-15		
Publikujący	Dawid Krasoń - Gospodarka nieruchomościami skarbu państw	2022-03-15 14:19		
Modyfikacja	Dawid Krasoń - Gospodarka nieruchomościami skarbu państw	2022-03-15 15:38		

[Rejestr zmian](#)

[rozwiń archiwum](#)

[zwiń archiwum](#)

[Przejdź do archiwum](#)