

Ogłoszenia i informacje

submit

[1 ... 20 21 22 ... 27](#)

[XML](#)

[Wykaz nieruchomości Skarbu Państwa przeznaczonych do sprzedaży](#)



Wykaz nieruchomości Skarbu Państwa przeznaczonych do sprzedaży

Załączniki:

[Wykaz nieruchomości Skarbu Państwa przeznaczonych do sprzedaży](#)  201.40 KB

Podmiot publikujący

Starostwo Powiatowe w Stalowej Woli

Wytworzył	Dawid Krasoń	2022-01-03	 
Publikujący	Dawid Krasoń - Gospodarka nieruchomościami skarbu państ	2022-01-03 08:44	
Modyfikacja	Dawid Krasoń - Gospodarka nieruchomościami skarbu państ	2022-01-03 08:47	


[Rejestr zmian](#)

[XML](#)

[Wykaz nieruchomości Skarbu Państwa do zbycia w formie darowizny](#)



Wykaz nieruchomości Skarbu Państwa do zbycia w formie darowizny

Załączniki:

[Wykaz nieruchomości Skarbu Państwa do zbycia w formie darowizny](#)  204.47 KB

Podmiot publikujący

Starostwo Powiatowe w Stalowej Woli

Wytworzył	Dawid Krasoń	2022-01-03	 
Publikujący	Dawid Krasoń - Gospodarka nieruchomościami skarbu państ	2022-01-03 08:54	
Modyfikacja	Dawid Krasoń - Gospodarka nieruchomościami skarbu państ	2022-01-03 08:57	

[Rejestr zmian](#)

[XML](#)



[Informacja o czynnościach ustalenia przebiegu granicy działki ewid. nr 1366 w obrębie 0009-Musików, z działkami nr 7/2 i 8/1 w obrębie 0003-Jastkowice](#)

Załączniki:

[Informacja o czynnościach ustalenia przebiegu granicy działki ewid. nr 1366 w obrębie 0009-Musików, z działkami nr 7/2 i 8/1 w obrębie 0003-Jastkowice](#)  224.11 KB

Podmiot publikujący

Starostwo Powiatowe w Stalowej Woli


Wytworzył	Artur Gierak - Zastępca Naczelnika Wydziału Geodezji i Gospodarki Nieruchomościami	2021-12-17	 
Publikujący	Artur Gierak - Z-ca Naczelnika Wydziału GN	2021-12-17 12:07	
Modyfikacja	Artur Gierak - Z-ca Naczelnika Wydziału GN	2021-12-17 12:10	

[Rejestr zmian](#)

[XML](#)

[Informacja o czynnościach ustalenia granic działek nr 856/4 i nr 863 w obrębie 0007-Pilchów, jednostka ewidencyjna Zaleszany](#)

Załączniki:



[Informacja o czynnościach ustalenia granic działek nr 856/4 i nr 863 w obrębie 0007-Pilchów, jednostka ewidencyjna Zaleszany](#)  221.85 KB

Ogłoszenia i informacje

Ogłoszenia i informacje

Podmiot publikujący

Starostwo Powiatowe w Stalowej Woli


Wytworzył	Artur Gierak - Zastępca Naczelnika Wydziału Geodezji i Gospodarki Nieruchomościami	2021-12-13	
Publikujący	Artur Gierak - Z-ca Naczelnika Wydziału GN	2021-12-13 14:22	
Modyfikacja	Artur Gierak - Z-ca Naczelnika Wydziału GN	2021-12-13 14:25	

[Rejestr zmian](#)

[XML](#)



[Informacja o czynnościach ustalenia granic działki nr 691 w obrebie 0007-Stany, jednostka ewidencyjna Bojanów](#)

Załączniki:

[Informacja o czynnościach ustalenia granic działki nr 691 w obrebie 0007-Stany, jednostka ewidencyjna Bojanów](#)  220.99 KB

Podmiot publikujący

Starostwo Powiatowe w Stalowej Woli

Wytworzył	Artur Gierak - Zastępca Naczelnika Wydziału Geodezji i Gospodarki Nieruchomościami	2021-12-13	
Publikujący	Artur Gierak - Z-ca Naczelnika Wydziału GN	2021-12-13 14:20	
Modyfikacja	Artur Gierak - Z-ca Naczelnika Wydziału GN	2021-12-13 14:23	

[Rejestr zmian](#)

[XML](#)

[Zawiadomienie o zgromadzeniu całego materiału dowodowego w sprawie o ustalenie odszkodowania za dz. 685_3 obr. 3 Centrum Stalowa Wola](#)



Zawiadomienie o zgromadzeniu całego materiału dowodowego w sprawie o ustalenie odszkodowania za dz. 685_3 obr. 3 Centrum Stalowa Wola

Załączniki:

[Zawiadomienie o zgromadzeniu całego materiału dowodowego w sprawie o ustalenie odszkodowania za dz. 685_3 obr. 3 Centrum Stalowa Wola](#)  321.93 KB

Podmiot publikujący

Starostwo Powiatowe w Stalowej Woli

Wytworzył	Dawid Krasoń	2021-12-08	
Publikujący	Dawid Krasoń - Gospodarka nieruchomościami skarbu państw	2021-12-08 10:35	
Modyfikacja	Dawid Krasoń - Gospodarka nieruchomościami skarbu państw	2021-12-08 10:38	

[Rejestr zmian](#)

[XML](#)

[OBWIESZCZENIE STAROSTY STALOWOWOLSKIEGO o przeprowadzeniu strategicznej oceny oddziaływania na środowisko](#)

Na podstawie art. 29, art. 30 i art.39 ustawy z dnia 3 października 2008 r. o udostępnianiu informacji o środowisku i jego ochronie, udziale społeczeństwa w ochronie środowiska oraz o ocenach oddziaływania na środowisko (Dz. U. z 2020 r. poz. 283 z późn. zm.)



Starosta Stalowowski zawiadamia o przeprowadzeniu strategicznej oceny oddziaływania na środowisko dla projektu dokumentu tj. Uproszczonego Planu Urządzenia Lasu dla lasów niestanowiących własności Skarbu Państwa, położonych w Gminie Zaklików w obrębach ewidencyjnych : Gielnia, Łysaków oraz Łysaków Kolonia, w powiecie stalowowolskim oraz możliwości zapoznania się z treścią zgromadzonej dokumentacji.

Załączniki:

[OBWIESZCZENIE STAROSTY STALOWOWOLSKIEGO o przeprowadzeniu strategicznej oceny oddziaływania na środowisko](#)  326.25 KB

[Podsumowanie strategicznej oceny oddziaływania na środowisko UPUL](#)  2.91 MB

Podmiot publikujący Starostwo Powiatowe w Stalowej Woli

Wytworzył	Justyna Koper-Kędra	2021-12-07	
Publikujący	Justyna Koper-Kędra	2021-12-07 13:25	
Modyfikacja	Justyna Koper-Kędra	2021-12-07 13:31	

[Rejestr zmian](#)

Ogłoszenia i informacje

[XML](#)

[OBWIESZCZENIE STAROSTY STALOWOWOLSKIEGO o odstąpieniu od przeprowadzenia strategicznej oceny oddziaływania na środowisko](#)

Na podstawie art. 48 i 49 ustawy z dnia 3 października 2008 r. o udostępnianiu informacji o środowisku i jego ochronie, udziale społeczeństwa w ochronie środowiska oraz o ocenach oddziaływania na środowisko (Dz. U. z 2020 r. poz. 283 z późn. zm.)

Starosta Stalowowski zawiadamia o odstąpieniu od przeprowadzenia strategicznej oceny oddziaływania na środowisko dla projektu Uproszczonego Planu Urządzania Lasu, sporządzonego na lata 2022-2031 dla lasów stanowiących własność Parafii Pysznicza i Parafii Jastkowice, położonych w obrębie ewidencyjnym Pysznicza w Gminie Pysznicza - Powiat Stalowowski.

Załączniki:

[OBWIESZCZENIE STAROSTY STALOWOWOLSKIEGO o odstąpieniu od przeprowadzenia strategicznej oceny oddziaływania na środowisko](#)



437.33
KB

Podmiot publikujący Starostwo Powiatowe w Stalowej Woli

Wytworzył	Justyna Koper-Kędra	2021-12-06	
Publikujący	Justyna Koper-Kędra	2021-12-07 11:13	
Modyfikacja	Justyna Koper-Kędra	2021-12-07 11:22	

[Rejestr zmian](#)

[XML](#)

[Informacja o czynnościach ustalenia granicy działki nr 577 z działką nr 576 w obrębie Wólka Turebska, jednostka ewidencyjna Zaleszany](#)

Załączniki:

[Informacja o czynnościach ustalenia granicy działki nr 577 z działką nr 576 w obrębie Wólka Turebska, jednostka ewidencyjna Zaleszany](#)



387.27
KB

Podmiot publikujący

Starostwo Powiatowe w Stalowej Woli

Wytworzył	Artur Gierak - Zastępca Naczelnika Wydziału Geodezji i Gospodarki Nieruchomościami	2021-12-02	
Publikujący	Artur Gierak - Z-ca Naczelnika Wydziału GN	2021-12-02 14:58	
Modyfikacja	Artur Gierak - Z-ca Naczelnika Wydziału GN	2021-12-02 15:01	

[Rejestr zmian](#)

[XML](#)

[Informacja o czynnościach ustalenia granic działki nr 181/1 w obr. 0006-Obojna, jednostka ewidencyjna Zaleszany](#)

Załączniki:

[Informacja o czynnościach ustalenia granic działki nr 181/1 w obr. 0006-Obojna, jednostka ewidencyjna Zaleszany](#)



397.31
KB

Podmiot publikujący

Starostwo Powiatowe w Stalowej Woli

Wytworzył	Artur Gierak - Zastępca Naczelnika Wydziału Geodezji i Gospodarki Nieruchomościami	2021-12-01	
Publikujący	Artur Gierak - Z-ca Naczelnika Wydziału GN	2021-12-01 14:51	
Modyfikacja	Artur Gierak - Z-ca Naczelnika Wydziału GN	2021-12-01 14:54	


[Rejestr zmian](#)

[XML](#)



[Informacja o czynnościach ustalenia granic działki nr 1964/1 w obrębie ewidencyjnym 0005-Pysznicza, jednostka ewidencyjna Pysznicza](#)

Załączniki:

[Informacja o czynnościach ustalenia granic działki nr 1964/1 w obrębie ewidencyjnym 0005-Pysznicza, jednostka ewidencyjna Pysznicza](#)

 396.11
KB

Podmiot publikujący**Starostwo Powiatowe w Stalowej Woli**

Wytworzył	Artur Gierak - Zastępca Naczelnika Wydziału Geodezji i Gospodarki Nieruchomościami	2021-12-01	
Publikujący	Artur Gierak - Z-ca Naczelnika Wydziału GN	2021-12-01 14:34	
Modyfikacja	Artur Gierak - Z-ca Naczelnika Wydziału GN	2021-12-01 14:37	

[Rejestr zmian](#)


[XML](#)

[Zawiadomienie o wszczęciu postępowania o ograniczeniu korzystania z działki 3443 obr. Zaklików](#)



Zawiadomienie o wszczęciu postępowania o ograniczeniu korzystania z działki 3443 obr. Zaklików

Załączniki:

[Zawiadomienie o wszczęciu postępowania o ograniczeniu korzystania z działki 3443 obr. Zaklików](#)

 222.20
KB

Podmiot publikujący**Starostwo Powiatowe w Stalowej Woli**

Wytworzył	Dawid Krasoń	2021-11-30	
Publikujący	Dawid Krasoń - Gospodarka nieruchomościami skarbu państw	2021-11-30 09:40	
Modyfikacja	Dawid Krasoń - Gospodarka nieruchomościami skarbu państw	2021-11-30 09:42	


[Rejestr zmian](#)

[XML](#)



[Informacja o czynnościach ustalenia granic działki nr 768/3 z działką nr 767/1 w obrębie 0012-Lipa, jednostka ewidencyjna Zaklików](#)

Załączniki:

[Informacja o czynnościach ustalenia granic działki nr 768/3 z działką nr 767/1 w obrębie 0012-Lipa, jednostka ewidencyjna Zaklików](#)

 392.72
KB

Podmiot publikujący**Starostwo Powiatowe w Stalowej Woli**

Wytworzył	Artur Gierak - Zastępca Naczelnika Wydziału Geodezji i Gospodarki Nieruchomościami	2021-11-30	
Publikujący	Artur Gierak - Z-ca Naczelnika Wydziału GN	2021-11-30 14:15	
Modyfikacja	Artur Gierak - Z-ca Naczelnika Wydziału GN	2021-11-30 14:18	

[Rejestr zmian](#)


[XML](#)

[Zawiadomienie o wszczęciu postępowania o ograniczeniu korzystania z działki 738_11 obr. Bojanów](#)



Zawiadomienie o wszczęciu postępowania o ograniczeniu korzystania z działki 738_11 obr. Bojanów

Załączniki:

[Zawiadomienie o wszczęciu postępowania o ograniczeniu korzystania z działki 738_11 obr. Bojanów](#)

 222.11
KB

Podmiot publikujący**Starostwo Powiatowe w Stalowej Woli**

Wytworzył	Dawid Krasoń	2021-11-30	
Publikujący	Dawid Krasoń - Gospodarka nieruchomościami skarbu państw	2021-11-30 09:39	
Modyfikacja	Dawid Krasoń - Gospodarka nieruchomościami skarbu państw	2021-11-30 09:41	

[Rejestr zmian](#)

[XML](#)

[Zawiadomienie o przedłużeniu terminu rozpatrzenia sprawy w postępowaniu administracyjnym GN.6620.2.11.2019.AG](#)

Załączniki:

[Zawiadomienie o przedłużeniu terminu rozpatrzenia sprawy w postępowaniu administracyjnym GN.6620.2.11.2019.AG](#)



253.19
KB

Podmiot publikujący

Starostwo Powiatowe w Stalowej Woli

Wytworzył	Artur Gierak - Zastępca Naczelnika Wydziału Geodezji i Gospodarki Nieruchomościami	2021-11-25	
Publikujący	Artur Gierak - Z-ca Naczelnika Wydziału GN	2021-11-25 14:10	
Modyfikacja	Artur Gierak - Z-ca Naczelnika Wydziału GN	2021-11-25 14:13	

[Rejestr zmian XML](#)

[Zawiadomienie o zamiarze wszczęcia postępowania o ograniczeniu korzystania z dz. 1213_2 Radomyśl](#)

Zawiadomienie o zamiarze wszczęcia postępowania o ograniczeniu korzystania z dz. 1213_2 Radomyśl

Załączniki:

[Zawiadomienie o zamiarze wszczęcia postępowania o ograniczeniu korzystania z dz. 1213_2 Radomyśl](#)



220.70
KB

Podmiot publikujący

Starostwo Powiatowe w Stalowej Woli

Wytworzył	Dawid Krasoń	2021-11-19	
Publikujący	Dawid Krasoń - Gospodarka nieruchomościami skarbu państw	2021-11-19 13:21	
Modyfikacja	Dawid Krasoń - Gospodarka nieruchomościami skarbu państw	2021-11-19 13:24	

[Rejestr zmian XML](#)

[Zawiadomienie o zamiarze wszczęcia postępowania o ograniczeniu korzystania z dz. 1219 obr. Bojanów](#)

Zawiadomienie o zamiarze wszczęcia postępowania o ograniczeniu korzystania z dz. 1219 obr. Bojanów

Załączniki:

[Zawiadomienie o zamiarze wszczęcia postępowania o ograniczeniu korzystania z dz. 1219 obr. Bojanów](#)



221.73
KB

Podmiot publikujący

Starostwo Powiatowe w Stalowej Woli

Wytworzył	Dawid Krasoń	2021-11-19	
Publikujący	Dawid Krasoń - Gospodarka nieruchomościami skarbu państw	2021-11-19 13:19	
Modyfikacja	Dawid Krasoń - Gospodarka nieruchomościami skarbu państw	2021-11-19 13:21	

[Rejestr zmian XML](#)

[Zawiadomienie o zamiarze wszczęcia postępowania o ograniczeniu korzystania z dz. 1711_1 obr. Lipa](#)

Zawiadomienie o zamiarze wszczęcia postępowania o ograniczeniu korzystania z dz. 1711_1 obr. Lipa

Załączniki:

[Zawiadomienie o zamiarze wszczęcia postępowania o ograniczeniu korzystania z dz. 1711_1 obr. Lipa](#)



221.04
KB

Podmiot publikujący

Starostwo Powiatowe w Stalowej Woli

Wytworzył	Dawid Krasoń	2021-11-19	
Publikujący	Dawid Krasoń - Gospodarka nieruchomościami skarbu państw	2021-11-19 13:17	
Modyfikacja	Dawid Krasoń - Gospodarka nieruchomościami skarbu państw	2021-11-19 13:19	

[Rejestr zmian XML](#)

[Zawiadomienie o zamiarze wszczęcia postępowania o ograniczeniu korzystania z dz. 1942, 2103, 2252 Zdziechowice Pierwsze](#)

Zawiadomienie o zamiarze wszczęcia postępowania o ograniczeniu korzystania z dz. 1942, 2103, 2252 Zdziechowice

Załączniki:

[Zawiadomienie o zamiarze wszczęcia postępowania o ograniczeniu korzystania z dz. 1942, 2103, 2252 Zdziechowice Pierwsze](#)



221.83
KB

Podmiot publikujący

Starostwo Powiatowe w Stalowej Woli

Wytworzył	Dawid Krasoń	2021-11-19
Publikujący	Dawid Krasoń - Gospodarka nieruchomościami skarbu państw	2021-11-19 13:12
Modyfikacja	Dawid Krasoń - Gospodarka nieruchomościami skarbu państw	2021-11-19 13:14



[Rejestr zmian](#)

[XML](#)

[Zawiadomienie o zamiarze wszczęcia postępowania o ograniczeniu korzystania z dz. 269_2 Irena](#)

Zawiadomienie o zamiarze wszczęcia postępowania o ograniczeniu korzystania z dz. 269_2 Irena

Załączniki:

[Zawiadomienie o zamiarze wszczęcia postępowania o ograniczeniu korzystania z dz. 269_2 Irena](#)



221.50
KB

Podmiot publikujący

Starostwo Powiatowe w Stalowej Woli

Wytworzył	Dawid Krasoń	2021-11-19
Publikujący	Dawid Krasoń - Gospodarka nieruchomościami skarbu państw	2021-11-19 13:14
Modyfikacja	Dawid Krasoń - Gospodarka nieruchomościami skarbu państw	2021-11-19 13:16



[Rejestr zmian](#)

[XML](#)

[Zawiadomienie o zamiarze wszczęcia postępowania o ograniczeniu korzystania z dz. 2407 Chwałowice](#)

Zawiadomienie o zamiarze wszczęcia postępowania o ograniczeniu korzystania z dz. 2407 Chwałowice

Załączniki:

[Zawiadomienie o zamiarze wszczęcia postępowania o ograniczeniu korzystania z dz. 2407 Chwałowice](#)



220.86
KB

Podmiot publikujący

Starostwo Powiatowe w Stalowej Woli

Wytworzył	Dawid Krasoń	2021-11-19
Publikujący	Dawid Krasoń - Gospodarka nieruchomościami skarbu państw	2021-11-19 13:16
Modyfikacja	Dawid Krasoń - Gospodarka nieruchomościami skarbu państw	2021-11-19 13:18



[Rejestr zmian](#)

[XML](#)

[Zawiadomienie o zamiarze wszczęcia postępowania o ograniczeniu korzystania z dz. 817 Zdziechowice Pierwsze](#)

Zawiadomienie o zamiarze wszczęcia postępowania o ograniczeniu korzystania z dz. 817 Zdziechowice Pierwsze

Załączniki:

[Zawiadomienie o zamiarze wszczęcia postępowania o ograniczeniu korzystania z dz. 817 Zdziechowice Pierwsze](#)



221.82
KB

Podmiot publikujący

Starostwo Powiatowe w Stalowej Woli

Wytworzył	Dawid Krasoń	2021-11-19
Publikujący	Dawid Krasoń - Gospodarka nieruchomościami skarbu państw	2021-11-19 13:24
Modyfikacja	Dawid Krasoń - Gospodarka nieruchomościami skarbu państw	2021-11-19 13:27






[Rejestr zmian](#)

[XML](#)

[Zawiadomienie o zamiarze wszczęcia postępowania o ograniczeniu korzystania z dz. 858 obr. Kłyżów](#)

Załączniki:

[Zawiadomienie o zamiarze wszczęcia postępowania o ograniczeniu korzystania z dz. 858 obr. Kłyżów](#)  220.25 KB


Podmiot publikujący		Starostwo Powiatowe w Stalowej Woli	
Wytworzył	Dawid Krasoń	2021-11-19	 
Publikujący	Dawid Krasoń - Gospodarka nieruchomościami skarbu państw	2021-11-19 13:10	
Modyfikacja	Dawid Krasoń - Gospodarka nieruchomościami skarbu państw	2021-11-19 13:12	



[Rejestr zmian](#)

[XML](#)

[Informacja o czynnościach ustalenia granic działki ewid. nr 121 w obrębie ewidencyjnym 0005-Maziarnia, jednostka ewidencyjna Bojanów](#)

Załączniki:

[Informacja o czynnościach ustalenia granic działki ewid. nr 121 w obrębie ewidencyjnym 0005-Maziarnia, jednostka ewidencyjna Bojanów](#)  215.37 KB

Podmiot publikujący		Starostwo Powiatowe w Stalowej Woli	
Wytworzył	Artur Gierak - Zastępca Naczelnika Wydziału Geodezji i Gospodarki Nieruchomościami	2021-11-15	 
Publikujący	Artur Gierak - Z-ca Naczelnika Wydziału GN	2021-11-15 13:23	
Modyfikacja	Artur Gierak - Z-ca Naczelnika Wydziału GN	2021-11-15 13:25	

[Rejestr zmian](#)



[XML](#)

[Zawiadomienie o wszczęciu postępowania o ograniczeniu korzystania z działki 2181 obr. Stany](#)

[Zawiadomienie o wszczęciu postępowania o ograniczeniu korzystania z działki 2181 obr. Stany](#)

Załączniki:

[Zawiadomienie o wszczęciu postępowania o ograniczeniu korzystania z działki 2181 obr. Stany](#)  224.95 KB

Podmiot publikujący		Starostwo Powiatowe w Stalowej Woli	
Wytworzył	Dawid Krasoń	2021-11-15	 
Publikujący	Dawid Krasoń - Gospodarka nieruchomościami skarbu państw	2021-11-15 10:12	
Modyfikacja	Dawid Krasoń - Gospodarka nieruchomościami skarbu państw	2021-11-15 10:14	


[Rejestr zmian](#)



[XML](#)

[Postanowienie GN.683.9.2019.DK](#)

Postanowienie GN.683.9.2019.DK

Załączniki:

[Postanowienie GN.683.9.2019.DK](#)  310.47 KB


Podmiot publikujący		Starostwo Powiatowe w Stalowej Woli	
Wytworzył	Dawid Krasoń	2021-11-12	 
Publikujący	Dawid Krasoń - Gospodarka nieruchomościami skarbu państw	2021-11-12 14:06	
Modyfikacja	Dawid Krasoń - Gospodarka nieruchomościami skarbu państw	2021-11-12 14:08	

[Rejestr zmian](#)

[XML](#)

[Postanowienie GN.683.8.2019.DK](#)

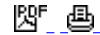
Załączniki:

[Postanowienie GN.683.8.2019.DK](#)  310.47
KB

Podmiot publikujący

Starostwo Powiatowe w Stalowej Woli

Wytworzył	Dawid Krasoń	2021-11-12
Publikujący	Dawid Krasoń - Gospodarka nieruchomościami skarbu państw	2021-11-12 14:07
Modyfikacja	Dawid Krasoń - Gospodarka nieruchomościami skarbu państw	2021-11-12 14:09



[Rejestr zmian](#)

[XML](#)

[Zawiadomienie o wszczęciu postępowania w sprawie ograniczenia z korzystania z dz. 1360_4 Lipa](#)

Zawiadomienie o wszczęciu postępowania w sprawie ograniczenia z korzystania z dz. 1360_4 Lipa

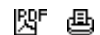
Załączniki:

[Zawiadomienie o wszczęciu postępowania w sprawie ograniczenia z korzystania z dz. 1360_4 Lipa](#)  225.27
KB

Podmiot publikujący

Starostwo Powiatowe w Stalowej Woli

Wytworzył	Dawid Krasoń	2021-11-02
Publikujący	Dawid Krasoń - Gospodarka nieruchomościami skarbu państw	2021-11-02 14:53
Modyfikacja	Dawid Krasoń - Gospodarka nieruchomościami skarbu państw	2021-11-02 14:55




[Rejestr zmian](#)

[XML](#)

[Zawiadomienie o wszczęciu postępowania w sprawie ograniczenia z korzystania z dz. 1205_2 Lipa](#)

Zawiadomienie o wszczęciu postępowania w sprawie ograniczenia z korzystania z dz. 1205_2 Lipa

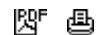
Załączniki:

[Zawiadomienie o wszczęciu postępowania w sprawie ograniczenia z korzystania z dz. 1205_2 Lipa](#)  224.73
KB

Podmiot publikujący

Starostwo Powiatowe w Stalowej Woli

Wytworzył	Dawid Krasoń	2021-11-02
Publikujący	Dawid Krasoń - Gospodarka nieruchomościami skarbu państw	2021-11-02 15:03
Modyfikacja	Dawid Krasoń - Gospodarka nieruchomościami skarbu państw	2021-11-02 15:03



[Rejestr zmian](#)

[XML](#)

[Zawiadomienie o wszczęciu postępowania w sprawie ograniczenia z korzystania z dz. 442 Stare Baraki](#)

Zawiadomienie o wszczęciu postępowania w sprawie ograniczenia z korzystania z dz. 442 Stare Baraki

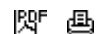
Załączniki:

[Zawiadomienie o wszczęciu postępowania w sprawie ograniczenia z korzystania z dz. 442 Stare Baraki](#)  225.59
KB

Podmiot publikujący

Starostwo Powiatowe w Stalowej Woli

Wytworzył	Dawid Krasoń	2021-11-02
Publikujący	Dawid Krasoń - Gospodarka nieruchomościami skarbu państw	2021-11-02 15:05
Modyfikacja	Dawid Krasoń - Gospodarka nieruchomościami skarbu państw	2021-11-02 15:07



[Rejestr zmian](#)

rozwiń archiwum

zwiń archiwum

Ogłoszenia i informacje

[Przejdź do archiwum](#)

Ogłoszenia i informacje