

submit

1 2 ... 28

[XML](#)

[Wykaz nieruchomości Skarbu Państwa do przekazania w formie umowy darowizny](#)



Wykaz nieruchomości Skarbu Państwa do przekazania w formie umowy darowizny

Załączniki:

[Wykaz nieruchomości Skarbu Państwa do przekazania w formie umowy darowizny](#)  392.81 KB

Podmiot publikujący

Starostwo Powiatowe w Stalowej Woli

Wytworzył	Dawid Krasoń	2024-08-26	 
Publikujący	Dawid Krasoń - Gospodarka nieruchomościami skarbu państ	2024-08-26 12:43	
Modyfikacja	Dawid Krasoń - Gospodarka nieruchomościami skarbu państ	2024-08-26 12:42	

[Rejestr zmian](#)

[XML](#)

[Ogłoszenie o wydaniu decyzji wywłaszczeniowej dot. działki 2802 obr. Zaklików](#)



Ogłoszenie o wydaniu decyzji wywłaszczeniowej dot. działki 2802 obr. Zaklików

Załączniki:

[Ogłoszenie o wydaniu decyzji wywłaszczeniowej dot. działki 2802 obr. Zaklików](#)  214.91 KB

Podmiot publikujący

Starostwo Powiatowe w Stalowej Woli

Wytworzył	Dawid Krasoń	2024-08-20	 
Publikujący	Dawid Krasoń - Gospodarka nieruchomościami skarbu państ	2024-08-20 09:34	
Modyfikacja	Dawid Krasoń - Gospodarka nieruchomościami skarbu państ	2024-08-20 14:36	

[Rejestr zmian](#)

[XML](#)



[Informacja o czynnościach ustalenia granic działki nr 34, położonej w obrębie ewid. nr 0006- Obojna, jednostka ewidencyjna Zaleszany.](#)

Załączniki:

[Informacja o czynnościach ustalenia granic](#)  204.35 KB

Podmiot publikujący

Starostwo Powiatowe w Stalowej Woli

Wytworzył	Dawid Krasoń	2024-08-20	 
Publikujący	Dawid Krasoń - Gospodarka nieruchomościami skarbu państ	2024-08-20 14:36	
Modyfikacja	Dawid Krasoń - Gospodarka nieruchomościami skarbu państ	2024-08-20 14:36	

[Rejestr zmian](#)

[XML](#)



[Informacja o czynnościach ustalenia granic działek nr 262, 1109/2, położonych w obrębie ewid. nr 0001- Brandwica, jednostka ewidencyjna Pysznica.](#)

Załączniki:

[Informacja o czynnościach ustalenia granic](#)  207.20 KB

Podmiot publikujący

Starostwo Powiatowe w Stalowej Woli

Wytworzył	Dawid Krasoń	2024-08-20	 
Publikujący	Dawid Krasoń - Gospodarka nieruchomościami skarbu państw	2024-08-20 14:34	
Modyfikacja	Dawid Krasoń - Gospodarka nieruchomościami skarbu państw	2024-08-20 14:36	

[Rejestr zmian](#)

[XML](#)

[Zawiadomienie o wszczęciu postępowania w sprawie udostępnienia działki 2146_4 obr. Przyszów](#)



Zawiadomienie o wszczęciu postępowania w sprawie udostępnienia działki 2146_4 obr. Przyszów

Załączniki:

[Zawiadomienie o wszczęciu postępowania w sprawie udostępnienia działki 2146_4 obr. Przyszów](#)  319.62 KB

Podmiot publikujący

Starostwo Powiatowe w Stalowej Woli

Wytworzył	Dawid Krasoń	2024-08-09	 
Publikujący	Dawid Krasoń - Gospodarka nieruchomościami skarbu państw	2024-08-09 14:46	
Modyfikacja	Dawid Krasoń - Gospodarka nieruchomościami skarbu państw	2024-08-09 14:46	

[Rejestr zmian](#)

[XML](#)

[Zawiadomienie o wszczęciu postępowania w sprawie udostępnienia działki 2123 obr. Przyszów](#)



Zawiadomienie o wszczęciu postępowania w sprawie udostępnienia działki 2123 obr. Przyszów

Załączniki:

[Zawiadomienie o wszczęciu postępowania w sprawie udostępnienia działki 2123 obr. Przyszów](#)  319.84 KB

Podmiot publikujący

Starostwo Powiatowe w Stalowej Woli

Wytworzył	Dawid Krasoń	2024-08-09	 
Publikujący	Dawid Krasoń - Gospodarka nieruchomościami skarbu państw	2024-08-09 14:50	
Modyfikacja	Dawid Krasoń - Gospodarka nieruchomościami skarbu państw	2024-08-09 14:50	

[Rejestr zmian](#)

[XML](#)

[Zawiadomienie o wszczęciu postępowania w sprawie udostępnienia działki 2146_3 obr. Przyszów](#)



Zawiadomienie o wszczęciu postępowania w sprawie udostępnienia działki 2146_3 obr. Przyszów

Załączniki:

[Zawiadomienie o wszczęciu postępowania w sprawie udostępnienia działki 2146_3 obr. Przyszów](#)  319.86 KB

Podmiot publikujący

Starostwo Powiatowe w Stalowej Woli

Wytworzył	Dawid Krasoń	2024-08-09	 
Publikujący	Dawid Krasoń - Gospodarka nieruchomościami skarbu państw	2024-08-09 14:47	
Modyfikacja	Dawid Krasoń - Gospodarka nieruchomościami skarbu państw	2024-08-09 14:48	

[Rejestr zmian](#)

[XML](#)

[Zawiadomienie o wszczęciu postępowania w sprawie udostępnienia działek 2122_1 oraz 2122_2 obr. Przyszów](#)



Zawiadomienie o wszczęciu postępowania w sprawie udostępnienia działek 2122_1 oraz 2122_2 obr. Przyszów

Załączniki:

[Zawiadomienie o wszczęciu postępowania w sprawie udostępnienia działek 2122_1 oraz 2122_2 obr. Przyszów](#)  319.91 KB

Podmiot publikujący

Starostwo Powiatowe w Stalowej Woli


Wytworzył	Dawid Krasoń	2024-08-09	 
Publikujący	Dawid Krasoń - Gospodarka nieruchomościami skarbu państw	2024-08-09 14:44	
Modyfikacja	Dawid Krasoń - Gospodarka nieruchomościami skarbu państw	2024-08-09 14:44	

[Rejestr zmian](#)

[XML](#)



[Odwołanie od decyzji GN.683.126.2023.DK](#)

Załączniki:

[Odwołanie od decyzji GN.683.126.2023.DK](#)  319.75 KB

Podmiot publikujący

Starostwo Powiatowe w Stalowej Woli

Wytworzył	Dawid Krasoń	2024-08-06	 
Publikujący	Dawid Krasoń - Gospodarka nieruchomościami skarbu państw	2024-08-06 14:34	
Modyfikacja	Dawid Krasoń - Gospodarka nieruchomościami skarbu państw	2024-08-06 14:34	


[Rejestr zmian](#)

[XML](#)

[Ogłoszenie o wydaniu decyzji odszkodowawczej za działkę 1116_3 obr. Rzeczyca Długa](#)



Ogłoszenie o wydaniu decyzji odszkodowawczej za działkę 1116_3 obr. Rzeczyca Długa

Załączniki:

[Ogłoszenie o wydaniu decyzji odszkodowawczej za działkę 1116_3 obr. Rzeczyca Długa](#)  286.44 KB

Podmiot publikujący

Starostwo Powiatowe w Stalowej Woli

Wytworzył	Dawid Krasoń	2024-08-02	 
Publikujący	Dawid Krasoń - Gospodarka nieruchomościami skarbu państw	2024-08-02 13:25	
Modyfikacja	Dawid Krasoń - Gospodarka nieruchomościami skarbu państw	2024-08-02 13:24	

[Rejestr zmian](#)

[XML](#)



[Informacja o czynnościach ustalenia granic działki nr 618, położonej w obrębie ewid. nr 0006- Studzieniec, jednostka ewidencyjna Pysznica.](#)

Załączniki:

[Informacja o czynnościach ustalenia granic](#)  378.20 KB

Podmiot publikujący

Starostwo Powiatowe w Stalowej Woli

Wytworzył	Dawid Krasoń	2024-07-29	 
Publikujący	Dawid Krasoń - Gospodarka nieruchomościami skarbu państw	2024-07-29 13:53	
Modyfikacja	Dawid Krasoń - Gospodarka nieruchomościami skarbu państw	2024-07-29 13:52	

[Rejestr zmian](#)

[XML](#)



[Informacja o czynnościach ustalenia granic działki nr 407, położonej w obrębie ewid. nr 0006- Studzieniec, jednostka ewidencyjna Pysznica.](#)

Załączniki:

[Informacja o czynnościach ustalenia granic](#)  377.31 KB

Podmiot publikujący

Starostwo Powiatowe w Stalowej Woli

Wytworzył	Dawid Krasoń	2024-07-29	 
Publikujący	Dawid Krasoń - Gospodarka nieruchomościami skarbu państw	2024-07-29 13:52	
Modyfikacja	Dawid Krasoń - Gospodarka nieruchomościami skarbu państw	2024-07-29 13:52	

[Rejestr zmian](#)

[XML](#)

[Zawiadomienie o prowadzonym postępowaniu w sprawie wywłaszczenia nieruchomości 2802 obr. Zaklików](#)



Zawiadomienie o prowadzonym postępowaniu w sprawie wywłaszczenia nieruchomości 2802 obr. Zaklików

Załączniki:

[Zawiadomienie o prowadzonym postępowaniu w sprawie wywłaszczenia nieruchomości 2802 obr. Zaklików](#)  320.02 KB

Podmiot publikujący

Starostwo Powiatowe w Stalowej Woli

Wytworzył	Dawid Krasoń	2024-07-26	 
Publikujący	Dawid Krasoń - Gospodarka nieruchomościami skarbu państw	2024-07-26 09:44	
Modyfikacja	Dawid Krasoń - Gospodarka nieruchomościami skarbu państw	2024-07-26 09:44	

[Rejestr zmian](#)

[XML](#)

[Ogłoszenie o wydaniu decyzji odszkodowawczej za działkę 1241_1 obr. 1 Charzewice](#)



Ogłoszenie o wydaniu decyzji odszkodowawczej za działkę 1241_1 obr. 1 Charzewice

Załączniki:

[Ogłoszenie o wydaniu decyzji odszkodowawczej za działkę 1241_1 obr. 1 Charzewice](#)  295.11 KB

Podmiot publikujący

Starostwo Powiatowe w Stalowej Woli

Wytworzył	Dawid Krasoń	2024-07-25	 
Publikujący	Dawid Krasoń - Gospodarka nieruchomościami skarbu państw	2024-07-25 12:54	
Modyfikacja	Dawid Krasoń - Gospodarka nieruchomościami skarbu państw	2024-07-25 12:54	

[Rejestr zmian](#)

[XML](#)

[Informacja o czynnościach ustalenia granic działek nr 1456 i 1424/1, położonej w obrębie ewid. nr 0017- Zdziechowice](#)



[Drugie, jednostka ewidencyjna Zaklików- obszar wiejski](#)

Załączniki:

[Informacja o czynnościach ustalenia granic](#)  207.78 KB

Podmiot publikujący

Starostwo Powiatowe w Stalowej Woli

Wytworzył	Dawid Krasoń	2024-07-24	 
Publikujący	Dawid Krasoń - Gospodarka nieruchomościami skarbu państw	2024-07-24 11:45	
Modyfikacja	Dawid Krasoń - Gospodarka nieruchomościami skarbu państw	2024-07-24 11:45	

[Rejestr zmian](#)

[XML](#)

[Informacja o czynnościach ustalenia granic działek nr 928/1, 913, 836, 920, położonych w obrębie ewid. nr 0014- Żabno,](#)



[jednostka ewidencyjna Radomyśl nad Sanem.](#)

Załączniki:

[Informacja o czynnościach ustalenia granic](#)  206.22 KB

Podmiot publikujący

Starostwo Powiatowe w Stalowej Woli

Wytworzył	Dawid Krasoń	2024-07-24	 
Publikujący	Dawid Krasoń - Gospodarka nieruchomościami skarbu państw	2024-07-24 12:15	
Modyfikacja	Dawid Krasoń - Gospodarka nieruchomościami skarbu państw	2024-07-24 12:15	

[Rejestr zmian](#)

[XML](#)

[Ogłoszenie o wydaniu decyzji odszkodowawczej za działkę 1078 obr. Rzeczyca Długa](#)



Ogłoszenie o wydaniu decyzji odszkodowawczej za działkę 1078 obr. Rzeczyca Długa

Załączniki:

[Ogłoszenie o wydaniu decyzji odszkodowawczej za działkę 1078 obr. Rzeczyca Długa](#)  291.79 KB

Podmiot publikujący

Starostwo Powiatowe w Stalowej Woli

Wytworzył	Dawid Krasoń	2024-07-19	 
Publikujący	Dawid Krasoń - Gospodarka nieruchomościami skarbu państw	2024-07-19 11:55	
Modyfikacja	Dawid Krasoń - Gospodarka nieruchomościami skarbu państw	2024-07-19 11:55	

[Rejestr zmian](#)

[XML](#)

[Decyzja GN.683.127.2023.DK](#)



Decyzja GN.683.127.2023.DK

Załączniki:

[Decyzja GN.683.127.2023.DK](#)  373.00 KB

Podmiot publikujący

Starostwo Powiatowe w Stalowej Woli

Wytworzył	Dawid Krasoń	2024-07-18	 
Publikujący	Dawid Krasoń - Gospodarka nieruchomościami skarbu państw	2024-07-18 10:54	
Modyfikacja	Dawid Krasoń - Gospodarka nieruchomościami skarbu państw	2024-07-18 10:53	

[Rejestr zmian](#)

[XML](#)

[Ogłoszenie o wydaniu decyzji odszkodowawczej za działkę 3212_1 obr. 3 Centrum](#)



Ogłoszenie o wydaniu decyzji odszkodowawczej za działkę 3212_1 obr. 3 Centrum

Załączniki:

[Ogłoszenie o wydaniu decyzji odszkodowawczej za działkę 3212_1 obr. 3 Centrum](#)  290.94 KB

Podmiot publikujący

Starostwo Powiatowe w Stalowej Woli

Wytworzył	Dawid Krasoń	2024-07-18	 
Publikujący	Dawid Krasoń - Gospodarka nieruchomościami skarbu państw	2024-07-18 10:53	
Modyfikacja	Dawid Krasoń - Gospodarka nieruchomościami skarbu państw	2024-07-18 10:52	

[Rejestr zmian](#)

[XML](#)

[Ogłoszenie o wydaniu decyzji odszkodowawczej za działkę 1323_247 obr. 3 Centrum](#)

Ogłoszenie o wydaniu decyzji odszkodowawczej za działkę 1323_247 obr. 3 Centrum

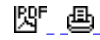
Załączniki:

[Ogłoszenie o wydaniu decyzji odszkodowawczej za działkę 1323_247 obr. 3 Centrum](#)  290.79 KB

Podmiot publikujący

Starostwo Powiatowe w Stalowej Woli

Wytworzył Dawid Krasoń 2024-07-17
Publikujący Dawid Krasoń - Gospodarka nieruchomościami skarbu państw 2024-07-17 09:08
Modyfikacja Dawid Krasoń - Gospodarka nieruchomościami skarbu państw 2024-07-17 09:08




[Rejestr zmian](#)

[XML](#)

[Decyzja GN.683.123.2023.DK](#)

Decyzja GN.683.123.2023.DK


Załączniki:

[Decyzja GN.683.123.2023.DK](#)  380.17 KB

Podmiot publikujący

Starostwo Powiatowe w Stalowej Woli

Wytworzył Dawid Krasoń 2024-07-17
Publikujący Dawid Krasoń - Gospodarka nieruchomościami skarbu państw 2024-07-17 09:09
Modyfikacja Dawid Krasoń - Gospodarka nieruchomościami skarbu państw 2024-07-17 09:09



[Rejestr zmian](#)

[XML](#)

[Decyzja GN.683.126.2023.DK](#)

Decyzja GN.683.126.2023.DK


Załączniki:

[Decyzja GN.683.126.2023.DK](#)  372.52 KB

Podmiot publikujący

Starostwo Powiatowe w Stalowej Woli

Wytworzył Dawid Krasoń 2024-07-16
Publikujący Dawid Krasoń - Gospodarka nieruchomościami skarbu państw 2024-07-16 11:04
Modyfikacja Dawid Krasoń - Gospodarka nieruchomościami skarbu państw 2024-07-16 11:04



[Rejestr zmian](#)

[XML](#)

[Ogłoszenie o wydaniu decyzji odszkodowawczej za działkę 3213_1 obr. 3 Centrum](#)

Ogłoszenie o wydaniu decyzji odszkodowawczej za działkę 3213_1 obr. 3 Centrum

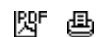
Załączniki:

[Ogłoszenie o wydaniu decyzji odszkodowawczej za działkę 3213_1 obr. 3 Centrum](#)  289.64 KB

Podmiot publikujący

Starostwo Powiatowe w Stalowej Woli

Wytworzył Dawid Krasoń 2024-07-16
Publikujący Dawid Krasoń - Gospodarka nieruchomościami skarbu państw 2024-07-16 11:03
Modyfikacja Dawid Krasoń - Gospodarka nieruchomościami skarbu państw 2024-07-16 11:03



[Rejestr zmian](#)

[XML](#)

[Zawiadomienie o postępowaniu odszkodowawczym za dz. 1241_1 obr. Charzewice](#)



Zawiadomienie o postępowaniu odszkodowawczym za dz. 1241_1 obr. Charzewice

Załączniki:

[Zawiadomienie o postępowaniu odszkodowawczym za dz. 1241_1 obr. Charzewice](#)  328.63 KB

Podmiot publikujący

Starostwo Powiatowe w Stalowej Woli

Wytworzył	Dawid Krasoń	2024-07-10	 
Publikujący	Dawid Krasoń - Gospodarka nieruchomościami skarbu państw	2024-07-10 14:03	
Modyfikacja	Dawid Krasoń - Gospodarka nieruchomościami skarbu państw	2024-07-10 14:02	

[Rejestr zmian](#)

[XML](#)

[Ogłoszenie o wydaniu decyzji odszkodowawczej za działkę 480_2 obr. Rzeczyca Długa](#)



Ogłoszenie o wydaniu decyzji odszkodowawczej za działkę 480_2 obr. Rzeczyca Długa

Załączniki:

[Ogłoszenie o wydaniu decyzji odszkodowawczej za działkę 480_2 obr. Rzeczyca Długa](#)  291.74 KB

Podmiot publikujący

Starostwo Powiatowe w Stalowej Woli

Wytworzył	Dawid Krasoń	2024-07-09	 
Publikujący	Dawid Krasoń - Gospodarka nieruchomościami skarbu państw	2024-07-09 11:34	
Modyfikacja	Dawid Krasoń - Gospodarka nieruchomościami skarbu państw	2024-07-09 11:34	


[Rejestr zmian](#)

[XML](#)

[Zawiadomienie o postępowaniu odszkodowawczym za dz. 1116_3 obr. Rzeczyca Długa](#)



Zawiadomienie o postępowaniu odszkodowawczym za dz. 1116_3 obr. Rzeczyca Długa

Załączniki:

[Zawiadomienie o postępowaniu odszkodowawczym za dz. 1116_3 obr. Rzeczyca Długa](#)  327.48 KB

Podmiot publikujący

Starostwo Powiatowe w Stalowej Woli

Wytworzył	Dawid Krasoń	2024-07-05	 
Publikujący	Dawid Krasoń - Gospodarka nieruchomościami skarbu państw	2024-07-05 10:33	
Modyfikacja	Dawid Krasoń - Gospodarka nieruchomościami skarbu państw	2024-07-05 10:33	

[Rejestr zmian](#)

[XML](#)



[Informacja o czynnościach ustalenia granic działek ewidencyjnych w obrębie 0007-Stany, jednostka ewidencyjna Bojanów](#)

Załączniki:

[Informacja o czynnościach ustalenia granic działek ewidencyjnych w obrębie 0007-Stany, jednostka ewidencyjna Bojanów](#)  204.33 KB

Podmiot publikujący

Starostwo Powiatowe w Stalowej Woli

Wytworzył	Artur Gierak - Zastępca Naczelnika Wydziału Geodezji i Gospodarki Nieruchomościami	2024-07-03	 
Publikujący	Artur Gierak - Z-ca Naczelnika Wydziału GN	2024-07-03 14:21	
Modyfikacja	Artur Gierak - Z-ca Naczelnika Wydziału GN	2024-07-03 14:21	

[Rejestr zmian](#)

[XML](#)



[Informacja o czynnościach ustalenia granic działek nr 1019/7, 1019/8 i 1019/9, położonej w obrębie ewid. nr 0012- Lipa, jednostka ewidencyjna Zaklików- miasto.](#)

Załączniki:

[Informacja o czynnościach ustalenia granic](#)  385.03 KB

Podmiot publikujący

Starostwo Powiatowe w Stalowej Woli

Wytworzył	Dawid Krasoń	2024-07-01	 
Publikujący	Dawid Krasoń - Gospodarka nieruchomościami skarbu państw	2024-07-01 09:57	
Modyfikacja	Dawid Krasoń - Gospodarka nieruchomościami skarbu państw	2024-07-01 09:57	

[Rejestr zmian](#)

[XML](#)

[Ogłoszenie o wydaniu decyzji odszkodowawczej za działkę 1085_2 obr. Rzeczyca Długa](#)



[Ogłoszenie o wydaniu decyzji odszkodowawczej za działkę 1085_2 obr. Rzeczyca Długa](#)

Załączniki:

[Ogłoszenie o wydaniu decyzji odszkodowawczej za działkę 1085_2 obr. Rzeczyca Długa](#)  292.32 KB

Podmiot publikujący

Starostwo Powiatowe w Stalowej Woli

Wytworzył	Dawid Krasoń	2024-07-01	 
Publikujący	Dawid Krasoń - Gospodarka nieruchomościami skarbu państw	2024-07-01 10:56	
Modyfikacja	Dawid Krasoń - Gospodarka nieruchomościami skarbu państw	2024-07-01 10:56	

[Rejestr zmian](#)

[XML](#)



[Informacja o czynnościach ustalenia granic działki nr 2976, położonej w obrębie ewid. nr 0001- Zaklików, jednostka ewidencyjna Zaklików- miasto.](#)

Załączniki:

[Informacja o czynnościach ustalenia granic](#)  381.65 KB

Podmiot publikujący

Starostwo Powiatowe w Stalowej Woli

Wytworzył	Dawid Krasoń	2024-07-01	 
Publikujący	Dawid Krasoń - Gospodarka nieruchomościami skarbu państw	2024-07-01 09:54	
Modyfikacja	Dawid Krasoń - Gospodarka nieruchomościami skarbu państw	2024-07-01 09:54	

[Rejestr zmian](#)

[rozwiń archiwum](#)

[zwiń archiwum](#)

[Przejdź do archiwum](#)