

Ogłoszenia i informacje

submit


[1 ... 15](#) **16** [17 ... 28](#)

[XML](#)

[Informacja o czynnościach ustalenia przebiegu granic GN.6620.6.46.2022.AG](#)



Informacja Starosty Stalowowskiego w sprawie czynności ustalenia przebiegu granic działek nr 4155, 4146, 4152, 4153 w miejscowości Przyszów

Załączniki:

[Informacja o czynnościach ustalenia przebiegu granic GN.6620.6.46.2022.AG](#)  392.97 KB

Podmiot publikujący

Starostwo Powiatowe w Stalowej Woli

| | | | |
|-------------|--|------------------|---|
| Wytworzył | Dawid Krasoń | 2022-07-25 |   |
| Publikujący | Dawid Krasoń - Gospodarka nieruchomościami skarbu państw | 2022-07-25 14:01 | |
| Modyfikacja | Dawid Krasoń - Gospodarka nieruchomościami skarbu państw | 2022-07-25 14:07 | |

[Rejestr zmian](#)

[XML](#)

[Informacja o czynnościach ustalenia przebiegu granic GN.6620.6.47.2022.AG](#)



Informacja Starosty Stalowowskiego w sprawie czynności ustalenia przebiegu granic działek nr 4112, 4113, 4116, 4118, 4125 w miejscowości Przyszów

Załączniki:

[Informacja o czynnościach ustalenia przebiegu granic GN.6620.6.47.2022.AG](#)  393.57 KB

Podmiot publikujący

Starostwo Powiatowe w Stalowej Woli

| | | | |
|-------------|--|------------------|---|
| Wytworzył | Dawid Krasoń | 2022-07-25 |   |
| Publikujący | Dawid Krasoń - Gospodarka nieruchomościami skarbu państw | 2022-07-25 14:03 | |
| Modyfikacja | Dawid Krasoń - Gospodarka nieruchomościami skarbu państw | 2022-07-25 14:10 | |

[Rejestr zmian](#)

[XML](#)

[Zawiadomienie o przedłużeniu postępowania nr GN.6620.2.11.2019.AG](#)



Zawiadomienie o przedłużeniu postępowania nr GN.6620.2.11.2019.AG dotyczącego zarzutów do przebiegu granic działki nr 1242/2 z działką nr 1233, położoną w obrębie ewid. nr 0009- Rzeczycą Dłua, w jednostce ewid. Radomyśl nad Sanem

Załączniki:

[Zawiadomienie o przedłużeniu postępowania nr GN.6620.2.11.2019.AG](#)  221.42 KB

Podmiot publikujący

Starostwo Powiatowe w Stalowej Woli

| | | | |
|-------------|--|------------------|---|
| Wytworzył | Dawid Krasoń | 2022-07-22 |   |
| Publikujący | Dawid Krasoń - Gospodarka nieruchomościami skarbu państw | 2022-07-22 11:45 | |
| Modyfikacja | Dawid Krasoń - Gospodarka nieruchomościami skarbu państw | 2022-07-22 11:51 | |


[Rejestr zmian](#)

[XML](#)

[Informacja o czynnościach ustalenia przebiegu granic GN.6620.6.44.2022.AG](#)

Informacja o czynnościach ustalenia przebiegu granic działki nr 1846/1, położonej w obrębie ewid. nr 0007- Stany, w jednostce ewidencyjnej Bojanów.



Załączniki:

[Informacja o czynnościach ustalenia przebiegu granic GN.6620.6.44.2022.AG](#)  738.68 KB

Ogłoszenia i informacje

Podmiot publikujący

Starostwo Powiatowe w Stalowej Woli

| | | | |
|-------------|--|------------------|---|
| Wytworzył | Dawid Krasoń | 2022-07-20 |   |
| Publikujący | Dawid Krasoń - Gospodarka nieruchomościami skarbu państw | 2022-07-20 14:41 | |
| Modyfikacja | Dawid Krasoń - Gospodarka nieruchomościami skarbu państw | 2022-07-20 14:58 | |

[Rejestr zmian](#)

[XML](#)

[Zawiadomienie o zamiarze wszczęcia postępowania o ograniczeniu korzystania z dz. 47_1 obr. Łysaków-Kolonia](#)

Zawiadomienie o zamiarze wszczęcia postępowania o ograniczeniu korzystania z dz. 47_1 obr. Łysaków-Kolonia

Załączniki:



[Zawiadomienie o zamiarze wszczęcia postępowania o ograniczeniu korzystania z dz. 47_1 obr. Łysaków-Kolonia](#)



221.02
KB

Podmiot publikujący

Starostwo Powiatowe w Stalowej Woli

| | | | |
|-------------|--|------------------|---|
| Wytworzył | Dawid Krasoń | 2022-07-20 |   |
| Publikujący | Dawid Krasoń - Gospodarka nieruchomościami skarbu państw | 2022-07-20 14:54 | |
| Modyfikacja | Dawid Krasoń - Gospodarka nieruchomościami skarbu państw | 2022-07-20 15:01 | |

[Rejestr zmian](#)

[XML](#)

[Zawiadomienie o zamiarze wszczęcia postępowania o ograniczeniu korzystania z dz. 496 obr. Wólka Turebska](#)

Zawiadomienie o zamiarze wszczęcia postępowania o ograniczeniu korzystania z dz. 496 obr. Wólka Turebska

Załączniki:



[Zawiadomienie o zamiarze wszczęcia postępowania o ograniczeniu korzystania z dz. 496 obr. Wólka Turebska](#)



221.38
KB

Podmiot publikujący

Starostwo Powiatowe w Stalowej Woli

| | | | |
|-------------|--|------------------|---|
| Wytworzył | Dawid Krasoń | 2022-07-20 |   |
| Publikujący | Dawid Krasoń - Gospodarka nieruchomościami skarbu państw | 2022-07-20 14:55 | |
| Modyfikacja | Dawid Krasoń - Gospodarka nieruchomościami skarbu państw | 2022-07-20 15:02 | |

[Rejestr zmian](#)

[XML](#)

[Zawiadomienie o zamiarze wszczęcia postępowania o ograniczeniu korzystania z dz. 4065 obr. Stany](#)

Zawiadomienie o zamiarze wszczęcia postępowania o ograniczeniu korzystania z dz. 4065 obr. Stany

Załączniki:



[Zawiadomienie o zamiarze wszczęcia postępowania o ograniczeniu korzystania z dz. 4065 obr. Stany](#)



220.04
KB

Podmiot publikujący

Starostwo Powiatowe w Stalowej Woli

| | | | |
|-------------|--|------------------|---|
| Wytworzył | Dawid Krasoń | 2022-07-20 |   |
| Publikujący | Dawid Krasoń - Gospodarka nieruchomościami skarbu państw | 2022-07-20 14:53 | |
| Modyfikacja | Dawid Krasoń - Gospodarka nieruchomościami skarbu państw | 2022-07-20 14:59 | |

[Rejestr zmian](#)

[XML](#)

[Zawiadomienie o zamiarze wszczęcia postępowania o ograniczeniu korzystania z dz. 427 oraz 425 obr. Przyszów](#)

Zawiadomienie o zamiarze wszczęcia postępowania o ograniczeniu korzystania z dz. 427 oraz 425 obr. Przyszów

Załączniki:



[Zawiadomienie o zamiarze wszczęcia postępowania o ograniczeniu korzystania z dz. 427 oraz 425 obr. Przyszów](#)



217.79
KB

Podmiot publikujący

Starostwo Powiatowe w Stalowej Woli

| | | | |
|-------------|--|------------------|---|
| Wytworzył | Dawid Krasoń | 2022-07-20 |   |
| Publikujący | Dawid Krasoń - Gospodarka nieruchomościami skarbu państw | 2022-07-20 14:51 | |
| Modyfikacja | Dawid Krasoń - Gospodarka nieruchomościami skarbu państw | 2022-07-20 14:58 | |

[Rejestr zmian](#)

[XML](#)

[Ogłoszenie o wydaniu decyzji ograniczającej korzystanie z działki 288_1 obr. Wola Rzeczycka](#)



Ogłoszenie o wydaniu decyzji ograniczającej korzystanie z działki 288_1 obr. Wola Rzeczycka

Załączniki:

[Ogłoszenie o wydaniu decyzji ograniczającej korzystanie z działki 288_1 obr. Wola Rzeczycka](#)  216.63 KB

Podmiot publikujący

Starostwo Powiatowe w Stalowej Woli

| | | | |
|-------------|--|------------------|---|
| Wytworzył | Dawid Krasoń | 2022-07-19 |   |
| Publikujący | Dawid Krasoń - Gospodarka nieruchomościami skarbu państw | 2022-07-19 09:06 | |
| Modyfikacja | Dawid Krasoń - Gospodarka nieruchomościami skarbu państw | 2022-07-19 09:13 | |

[Rejestr zmian](#)

[XML](#)

[Ogłoszenie o wydaniu decyzji ograniczającej korzystanie z działki 2407 obr. Chwałowice](#)



Ogłoszenie o wydaniu decyzji ograniczającej korzystanie z działki 2407 obr. Chwałowice

Załączniki:

[Ogłoszenie o wydaniu decyzji ograniczającej korzystanie z działki 2407 obr. Chwałowice](#)  215.51 KB

Podmiot publikujący

Starostwo Powiatowe w Stalowej Woli

| | | | |
|-------------|--|------------------|---|
| Wytworzył | Dawid Krasoń | 2022-07-19 |   |
| Publikujący | Dawid Krasoń - Gospodarka nieruchomościami skarbu państw | 2022-07-19 09:05 | |
| Modyfikacja | Dawid Krasoń - Gospodarka nieruchomościami skarbu państw | 2022-07-19 09:11 | |


[Rejestr zmian](#)

[XML](#)

[Informacja o czynnościach ustalenia przebiegu granic GN.6620.6.43.2022.AG](#)



Informacja o czynnościach ustalenia przebiegu granic działek nr 1121/6, 1123/4, położonych w obrębie ewid. nr 0012- Lipa, w jednostce ewidencyjnej Zaklików

Załączniki:

[Informacja o czynnościach ustalenia przebiegu granic GN.6620.6.43.2022.AG](#)  394.20 KB

Podmiot publikujący

Starostwo Powiatowe w Stalowej Woli

| | | | |
|-------------|--|------------------|---|
| Wytworzył | Dawid Krasoń | 2022-07-18 |   |
| Publikujący | Dawid Krasoń - Gospodarka nieruchomościami skarbu państw | 2022-07-18 14:57 | |
| Modyfikacja | Dawid Krasoń - Gospodarka nieruchomościami skarbu państw | 2022-07-18 15:04 | |

[Rejestr zmian](#)

[XML](#)

[Zawiadomienie o prowadzonym postępowaniu odszkodowawczym za dz.1939_1 obr. Lipa](#)

Zawiadomienie o prowadzonym postępowaniu odszkodowawczym za dz.1939_1 obr. Lipa

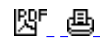
Załączniki:

[Zawiadomienie o prowadzonym postępowaniu odszkodowawczym za dz.1939_1 obr. Lipa](#)  329.50 KB

Podmiot publikujący

Starostwo Powiatowe w Stalowej Woli

| | | |
|-------------|--|------------------|
| Wytworzył | Dawid Krasoń | 2022-07-14 |
| Publikujący | Dawid Krasoń - Gospodarka nieruchomościami skarbu państw | 2022-07-14 15:09 |
| Modyfikacja | Dawid Krasoń - Gospodarka nieruchomościami skarbu państw | 2022-07-14 15:15 |



[Rejestr zmian](#)

[XML](#)

[Zawiadomienie o prowadzonym postępowaniu odszkodowawczym za dz.1908_19 oraz 1908_21 obr. Lipa](#)

Zawiadomienie o prowadzonym postępowaniu odszkodowawczym za dz.1908_19 oraz 1908_21 obr. Lipa


Załączniki:

[Zawiadomienie o prowadzonym postępowaniu odszkodowawczym za dz.1908_19 oraz 1908_21 obr. Lipa](#)  344.45 KB

Podmiot publikujący

Starostwo Powiatowe w Stalowej Woli

| | | |
|-------------|--|------------------|
| Wytworzył | Dawid Krasoń | 2022-07-14 |
| Publikujący | Dawid Krasoń - Gospodarka nieruchomościami skarbu państw | 2022-07-14 15:10 |
| Modyfikacja | Dawid Krasoń - Gospodarka nieruchomościami skarbu państw | 2022-07-14 15:16 |




[Rejestr zmian](#)

[XML](#)

[Informacja o czynnościach ustalenia granic dz. 241,180,181, 44, 184_1, 51,421 obr. Majdan Zbydniowski](#)

Informacja o czynnościach ustalenia granic dz. 241,180,181, 44, 184_1, 51,421 obr. Majdan Zbydniowski

Załączniki:

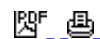
[Informacja o czynnościach ustalenia granic dz. 241,180,181, 44, 184_1, 51,421 obr. Majdan Zbydniowski](#)  643.66 KB

więcej

Podmiot publikujący

Starostwo Powiatowe w Stalowej Woli

| | | |
|-------------|--|------------------|
| Wytworzył | Dawid Krasoń | 2022-07-13 |
| Publikujący | Dawid Krasoń - Gospodarka nieruchomościami skarbu państw | 2022-07-13 08:33 |
| Modyfikacja | Dawid Krasoń - Gospodarka nieruchomościami skarbu państw | 2022-07-13 08:39 |



[Rejestr zmian](#)

[XML](#)

[Zawiadomienie o wszczęciu postępowania o ograniczeniu korzystania z działki 54 obr. 3 Centrum](#)

Zawiadomienie o wszczęciu postępowania o ograniczeniu korzystania z działki 54 obr. 3 Centrum

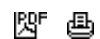
Załączniki:

[Zawiadomienie o wszczęciu postępowania o ograniczeniu korzystania z działki 54 obr. 3 Centrum](#)  320.65 KB

Podmiot publikujący

Starostwo Powiatowe w Stalowej Woli

| | | |
|-------------|--|------------------|
| Wytworzył | Dawid Krasoń | 2022-07-13 |
| Publikujący | Dawid Krasoń - Gospodarka nieruchomościami skarbu państw | 2022-07-13 11:11 |
| Modyfikacja | Dawid Krasoń - Gospodarka nieruchomościami skarbu państw | 2022-07-13 11:18 |



[Rejestr zmian](#)

[XML](#)

[Zawiadomienie o wszczęciu postępowania o ograniczeniu korzystania z działki 58 obr. 3 Centrum](#)



Zawiadomienie o wszczęciu postępowania o ograniczeniu korzystania z działki 58 obr. 3 Centrum

Załączniki:

[Zawiadomienie o wszczęciu postępowania o ograniczeniu korzystania z działki 58 obr. 3 Centrum](#)  321.17 KB

Podmiot publikujący

Starostwo Powiatowe w Stalowej Woli

| | | | |
|-------------|--|------------------|---|
| Wytworzył | Dawid Krasoń | 2022-07-13 |   |
| Publikujący | Dawid Krasoń - Gospodarka nieruchomościami skarbu państw | 2022-07-13 11:13 | |
| Modyfikacja | Dawid Krasoń - Gospodarka nieruchomościami skarbu państw | 2022-07-13 11:19 | |

[Rejestr zmian](#)

[XML](#)

[Informacja o czynnościach ustalenia granic GN.6620.6.39.2022.AG](#)



Informacja o czynnościach ustalenia granic działki numer: 816, 817, 820, 821, 822, 838/1, 838/2, 839, 849/1, 851/1, 1080/17, 1080/18 położonych w miejscowości Stany przy granicy z działką nr 818, 819, 838/3, 850/1.

Załączniki:

[Informacja o czynnościach ustalenia granic GN.6620.6.39.2022.AG](#)  393.99 KB

Podmiot publikujący

Starostwo Powiatowe w Stalowej Woli

| | | | |
|-------------|--|------------------|---|
| Wytworzył | Dawid Krasoń | 2022-07-12 |   |
| Publikujący | Dawid Krasoń - Gospodarka nieruchomościami skarbu państw | 2022-07-12 10:48 | |
| Modyfikacja | Dawid Krasoń - Gospodarka nieruchomościami skarbu państw | 2022-07-12 10:55 | |

[Rejestr zmian](#)

[XML](#)

[Informacja o czynnościach ustalenia granic GN.6620.6.40.2022.AG](#)



Informacja o czynnościach ustalenia granic działki numer: 834, 1041, 1045, 1043, 1039, 1047, 1073/1, 1075, 1074, 1090, 1095, 1101, 1103 położonych w miejscowości Stany przy granicy z działką nr 1040, 1044, 1073/2, 1102.

Załączniki:

[Informacja o czynnościach ustalenia granic GN.6620.6.40.2022.AG](#)  393.71 KB

Podmiot publikujący

Starostwo Powiatowe w Stalowej Woli

| | | | |
|-------------|--|------------------|---|
| Wytworzył | Dawid Krasoń | 2022-07-12 |   |
| Publikujący | Dawid Krasoń - Gospodarka nieruchomościami skarbu państw | 2022-07-12 10:52 | |
| Modyfikacja | Dawid Krasoń - Gospodarka nieruchomościami skarbu państw | 2022-07-12 10:58 | |

[Rejestr zmian](#)

[XML](#)

[Zawiadomienie o wszczęciu postępowania o ograniczeniu korzystania z działki 2986 obr. Zaklików](#)



Zawiadomienie o wszczęciu postępowania o ograniczeniu korzystania z działki 2986 obr. Zaklików

Załączniki:

[Zawiadomienie o wszczęciu postępowania o ograniczeniu korzystania z działki 2986 obr. Zaklików](#)  222.81 KB

Podmiot publikujący

Starostwo Powiatowe w Stalowej Woli

| | | | |
|-------------|--|------------------|---|
| Wytworzył | Dawid Krasoń | 2022-07-11 |   |
| Publikujący | Dawid Krasoń - Gospodarka nieruchomościami skarbu państw | 2022-07-11 13:55 | |
| Modyfikacja | Dawid Krasoń - Gospodarka nieruchomościami skarbu państw | 2022-07-11 14:01 | |

[Rejestr zmian](#)

[XML](#)

[Zawiadomienie o wszczęciu postępowania o ograniczeniu korzystania z działek 380_2 oraz 242 obr. Brandwica](#)

Załączniki:

[Zawiadomienie o wszczęciu postępowania o ograniczeniu korzystania z działek 380_2 oraz 242 obr. Brandwica](#)



322.76
KB

Podmiot publikujący

Starostwo Powiatowe w Stalowej Woli

| | | |
|-------------|--|------------------|
| Wytworzył | Dawid Krasoń | 2022-07-11 |
| Publikujący | Dawid Krasoń - Gospodarka nieruchomościami skarbu państw | 2022-07-11 11:20 |
| Modyfikacja | Dawid Krasoń - Gospodarka nieruchomościami skarbu państw | 2022-07-11 11:26 |



[Rejestr zmian](#)

[XML](#)

[Zawiadomienie o wszczęciu postępowania o ograniczeniu korzystania z działki 759 obr. Zaklików](#)

Zawiadomienie o wszczęciu postępowania o ograniczeniu korzystania z działki 759 obr. Zaklików

Załączniki:

[Zawiadomienie o wszczęciu postępowania o ograniczeniu korzystania z działki 759 obr. Zaklików](#)



222.63
KB

Podmiot publikujący

Starostwo Powiatowe w Stalowej Woli

| | | |
|-------------|--|------------------|
| Wytworzył | Dawid Krasoń | 2022-07-11 |
| Publikujący | Dawid Krasoń - Gospodarka nieruchomościami skarbu państw | 2022-07-11 13:52 |
| Modyfikacja | Dawid Krasoń - Gospodarka nieruchomościami skarbu państw | 2022-07-11 13:58 |



[Rejestr zmian](#)

[XML](#)

[Zawiadomienie o wszczęciu postępowania o ograniczeniu korzystania z działki 2401 obr. Zaklików](#)

Zawiadomienie o wszczęciu postępowania o ograniczeniu korzystania z działki 2401 obr. Zaklików

Załączniki:

[Zawiadomienie o wszczęciu postępowania o ograniczeniu korzystania z działki 2401 obr. Zaklików](#)



222.08
KB

Podmiot publikujący

Starostwo Powiatowe w Stalowej Woli

| | | |
|-------------|--|------------------|
| Wytworzył | Dawid Krasoń | 2022-07-11 |
| Publikujący | Dawid Krasoń - Gospodarka nieruchomościami skarbu państw | 2022-07-11 13:54 |
| Modyfikacja | Dawid Krasoń - Gospodarka nieruchomościami skarbu państw | 2022-07-11 13:59 |



[Rejestr zmian](#)

[XML](#)

[Zawiadomienie o wszczęciu postępowania o ograniczeniu korzystania z działki 3018 obr. Zaklików](#)

Zawiadomienie o wszczęciu postępowania o ograniczeniu korzystania z działki 3018 obr. Zaklików

Załączniki:

[Zawiadomienie o wszczęciu postępowania o ograniczeniu korzystania z działki 3018 obr. Zaklików](#)



222.35
KB

Podmiot publikujący

Starostwo Powiatowe w Stalowej Woli

| | | |
|-------------|--|------------------|
| Wytworzył | Dawid Krasoń | 2022-07-11 |
| Publikujący | Dawid Krasoń - Gospodarka nieruchomościami skarbu państw | 2022-07-11 13:57 |
| Modyfikacja | Dawid Krasoń - Gospodarka nieruchomościami skarbu państw | 2022-07-11 14:03 |



[Rejestr zmian](#)



[XML](#)

[INFORMACJA O CZYNNOŚCIACH USTALENIA GRANIC GN.6620.6.38.2022.AG](#)

Załączniki:

[INFORMACJA O CZYNNOŚCIACH USTALENIA GRANIC GN.6620.6.38.2022.AG](#)  393.54 KB

Podmiot publikujący**Starostwo Powiatowe w Stalowej Woli**

| | | | |
|-------------|---|------------------|---|
| Wytworzył | Dawid Krasoń | 2022-07-07 |   |
| Publikujący | Dawid Krasoń - Gospodarka nieruchomościami skarbu państ | 2022-07-07 13:09 | |
| Modyfikacja | Dawid Krasoń - Gospodarka nieruchomościami skarbu państ | 2022-07-07 13:15 | |

[Rejestr zmian](#)

[XML](#)



[Ogłoszenie dot. sprzedaży prawa użytkowania wieczystego Skarbu Państwa](#)

Ogłoszenie o sporządzeniu i podaniu do publicznej wiadomości wykazu nieruchomości przeznaczonych do zbycia w drodze sprzedaży. Nieruchomość stanowi własność Gminy Stalowa Wola, a znajduje się w użytkowaniu wieczystym Skarbu Państwa.

Załączniki:

[Ogłoszenie](#)  231.59 KB

Podmiot publikujący**Starostwo Powiatowe w Stalowej Woli**

| | | | |
|-------------|---|------------------|---|
| Wytworzył | Dawid Krasoń | 2022-07-04 |   |
| Publikujący | Dawid Krasoń - Gospodarka nieruchomościami skarbu państ | 2022-07-04 10:16 | |
| Modyfikacja | Dawid Krasoń - Gospodarka nieruchomościami skarbu państ | 2022-07-04 10:23 | |

[Rejestr zmian](#)

[XML](#)



[Zawiadomienie o wszczęciu postępowania odszkodowawczego za dz.106_7 obr. 5 Pysznica](#)

Zawiadomienie o wszczęciu postępowania odszkodowawczego za dz.106_7 obr. 5 Pysznica

Załączniki:

[Zawiadomienie o wszczęciu postępowania odszkodowawczego za dz.106_7 obr. 5 Pysznica](#)  329.80 KB

Podmiot publikujący**Starostwo Powiatowe w Stalowej Woli**


| | | | |
|-------------|---|------------------|---|
| Wytworzył | Dawid Krasoń | 2022-07-04 |   |
| Publikujący | Dawid Krasoń - Gospodarka nieruchomościami skarbu państ | 2022-07-04 12:37 | |
| Modyfikacja | Dawid Krasoń - Gospodarka nieruchomościami skarbu państ | 2022-07-04 12:43 | |

[Rejestr zmian](#)



[XML](#)

[Informacja o czynnościach ustalenia granicy działki nr 1253 z działką nr 1250 w obrębie 0006-Bojanów, jednostka ewidencyjna Bojanów](#)

Załączniki:

[Informacja o czynnościach ustalenia granicy działki nr 1253 z działką nr 1250 w obrębie 0006-Bojanów, jednostka ewidencyjna Bojanów](#)  584.01 KB

Podmiot publikujący**Starostwo Powiatowe w Stalowej Woli**

| | | | |
|-------------|--|------------------|---|
| Wytworzył | Artur Gierak - Zastępca Naczelnika Wydziału Geodezji i Gospodarki Nieruchomościami | 2022-07-04 |   |
| Publikujący | Artur Gierak - Z-ca Naczelnika Wydziału GN | 2022-07-04 14:15 | |
| Modyfikacja | Artur Gierak - Z-ca Naczelnika Wydziału GN | 2022-07-04 14:21 | |


[Rejestr zmian](#)

[XML](#)

[Zawiadomienie o wszczęciu postępowania odszkodowawczego za dz.114_6 obr. 5 Pysznica](#)



Zawiadomienie o wszczęciu postępowania odszkodowawczego za dz.114_6 obr. 5 Pysznica

Załączniki:

[Zawiadomienie o wszczęciu postępowania odszkodowawczego za dz.114_6 obr. 5 Pysznica](#)  329.79 KB

Podmiot publikujący

Starostwo Powiatowe w Stalowej Woli

| | | | |
|-------------|--|------------------|---|
| Wytworzył | Dawid Krasoń | 2022-07-04 |  |
| Publikujący | Dawid Krasoń - Gospodarka nieruchomościami skarbu państw | 2022-07-04 12:42 |  |
| Modyfikacja | Dawid Krasoń - Gospodarka nieruchomościami skarbu państw | 2022-07-04 12:48 | |

[Rejestr zmian](#)

[XML](#)



[Informacja o czynnościach ustalenia granic działek ewidencyjnych nr: 334/2, 357, 358, 359 w obrębie 0001-Brandwica, jednostka ewidencyjna Pysznica](#)

Załączniki:

[Informacja o czynnościach ustalenia granic działek ewidencyjnych nr: 334/2, 357, 358, 359 w obrębie 0001-Brandwica, jednostka ewidencyjna Pysznica](#)  395.52 KB

Podmiot publikujący

Starostwo Powiatowe w Stalowej Woli

| | | | |
|-------------|--|------------------|--|
| Wytworzył | Artur Gierak - Zastępca Naczelnika Wydziału Geodezji i Gospodarki Nieruchomościami | 2022-06-30 |  |
| Publikujący | Artur Gierak - Z-ca Naczelnika Wydziału GN | 2022-06-30 14:26 |  |
| Modyfikacja | Artur Gierak - Z-ca Naczelnika Wydziału GN | 2022-06-30 14:32 | |

[Rejestr zmian](#)

[XML](#)

[Ogłoszenie o wydaniu decyzji wywłaszczeniowej dot. działki 67_2 obr. Dąbrowa](#)



Ogłoszenie o wydaniu decyzji wywłaszczeniowej dot. działki 67_2 obr. Dąbrowa

Załączniki:

[Ogłoszenie o wydaniu decyzji wywłaszczeniowej dot. działki 67_2 obr. Dąbrowa](#)  211.19 KB

Podmiot publikujący

Starostwo Powiatowe w Stalowej Woli

| | | | |
|-------------|--|------------------|---|
| Wytworzył | Dawid Krasoń | 2022-06-27 |  |
| Publikujący | Dawid Krasoń - Gospodarka nieruchomościami skarbu państw | 2022-06-27 09:00 |  |
| Modyfikacja | Dawid Krasoń - Gospodarka nieruchomościami skarbu państw | 2022-06-27 09:06 | |

[Rejestr zmian](#)

[rozwiń archiwum](#)

[zwiń archiwum](#)

[Przejdź do archiwum](#)