

Ogłoszenia i informacje

submit

[1 ... 13 14 15 ... 28](#)

[XML](#)

[Ogłoszenie o wydaniu decyzji ograniczającej korzystanie z działek 425 oraz 427 obr. Przyszów](#)



Ogłoszenie o wydaniu decyzji ograniczającej korzystanie z działek 425 oraz 427 obr. Przyszów

Załączniki:

[Ogłoszenie o wydaniu decyzji ograniczającej korzystanie z działek 425 oraz 427 obr. Przyszów](#)  215.28 KB

Podmiot publikujący

Starostwo Powiatowe w Stalowej Woli

Wytworzył	Dawid Krasoń	2022-10-26	 
Publikujący	Dawid Krasoń - Gospodarka nieruchomościami skarbu państw	2022-10-26 10:20	
Modyfikacja	Dawid Krasoń - Gospodarka nieruchomościami skarbu państw	2022-10-26 10:27	

[Rejestr zmian](#)

[XML](#)

[Ogłoszenie o wydaniu decyzji ograniczającej korzystanie z działki 1264_1 obr. Rzeczyca Długa](#)



Ogłoszenie o wydaniu decyzji ograniczającej korzystanie z działki 1264_1 obr. Rzeczyca Długa

Załączniki:

[Ogłoszenie o wydaniu decyzji ograniczającej korzystanie z działki 1264_1 obr. Rzeczyca Długa](#)  216.64 KB

Podmiot publikujący

Starostwo Powiatowe w Stalowej Woli

Wytworzył	Dawid Krasoń	2022-10-25	 
Publikujący	Dawid Krasoń - Gospodarka nieruchomościami skarbu państw	2022-10-25 09:54	
Modyfikacja	Dawid Krasoń - Gospodarka nieruchomościami skarbu państw	2022-10-25 10:01	

[Rejestr zmian](#)

[XML](#)

[Ogłoszenie o wydaniu decyzji ograniczającej korzystanie z działki 1789 obr. Zdziechowice Pierwsze](#)



Ogłoszenie o wydaniu decyzji ograniczającej korzystanie z działki 1789 obr. Zdziechowice Pierwsze

Załączniki:

[Ogłoszenie o wydaniu decyzji ograniczającej korzystanie z działki 1789 obr. Zdziechowice Pierwsze](#)  216.57 KB

Podmiot publikujący

Starostwo Powiatowe w Stalowej Woli

Wytworzył	Dawid Krasoń	2022-10-25	 
Publikujący	Dawid Krasoń - Gospodarka nieruchomościami skarbu państw	2022-10-25 09:55	
Modyfikacja	Dawid Krasoń - Gospodarka nieruchomościami skarbu państw	2022-10-25 10:03	

[Rejestr zmian](#)

[XML](#)

[Ogłoszenie o wydaniu decyzji ograniczającej korzystanie z działki 403 obr. Dąbrowa Rzeczycka](#)

Ogłoszenie o wydaniu decyzji ograniczającej korzystanie z działki 403 obr. Dąbrowa Rzeczycka



Załączniki:

[Ogłoszenie o wydaniu decyzji ograniczającej korzystanie z działki 403 obr. Dąbrowa Rzeczycka](#)  215.27 KB

Ogłoszenia i informacje

Podmiot publikujący

Starostwo Powiatowe w Stalowej Woli

Wytworzył	Dawid Krasoń	2022-10-25	 
Publikujący	Dawid Krasoń - Gospodarka nieruchomościami skarbu państw	2022-10-25 11:32	
Modyfikacja	Dawid Krasoń - Gospodarka nieruchomościami skarbu państw	2022-10-25 11:40	


[Rejestr zmian](#)

[XML](#)

[Ogłoszenie o wydaniu decyzji ograniczającej korzystanie z działki 451 obr. Przyszów](#)



Ogłoszenie o wydaniu decyzji ograniczającej korzystanie z działki 451 obr. Przyszów

Załączniki:

[Ogłoszenie o wydaniu decyzji ograniczającej korzystanie z działki 451 obr. Przyszów](#)  216.11 KB

Podmiot publikujący

Starostwo Powiatowe w Stalowej Woli

Wytworzył	Dawid Krasoń	2022-10-25	 
Publikujący	Dawid Krasoń - Gospodarka nieruchomościami skarbu państw	2022-10-25 11:34	
Modyfikacja	Dawid Krasoń - Gospodarka nieruchomościami skarbu państw	2022-10-25 11:41	

[Rejestr zmian](#)

[XML](#)

[Ogłoszenie o wydaniu decyzji ograniczającej korzystanie z działek 1426_1 oraz 1426_2 obr. Pilchów](#)



Ogłoszenie o wydaniu decyzji ograniczającej korzystanie z działek 1426_1 oraz 1426_2 obr. Pilchów

Załączniki:

[Ogłoszenie o wydaniu decyzji ograniczającej korzystanie z działek 1426_1 oraz 1426_2 obr. Pilchów](#)  217.02 KB

Podmiot publikujący

Starostwo Powiatowe w Stalowej Woli

Wytworzył	Dawid Krasoń	2022-10-25	 
Publikujący	Dawid Krasoń - Gospodarka nieruchomościami skarbu państw	2022-10-25 11:38	
Modyfikacja	Dawid Krasoń - Gospodarka nieruchomościami skarbu państw	2022-10-25 11:45	


[Rejestr zmian](#)

[XML](#)

[Ogłoszenie o wydaniu decyzji ograniczającej korzystanie z działki 759 obr. Zaklików](#)



Ogłoszenie o wydaniu decyzji ograniczającej korzystanie z działki 759 obr. Zaklików

Załączniki:

[Ogłoszenie o wydaniu decyzji ograniczającej korzystanie z działki 759 obr. Zaklików](#)  216.42 KB

Podmiot publikujący

Starostwo Powiatowe w Stalowej Woli

Wytworzył	Dawid Krasoń	2022-10-25	 
Publikujący	Dawid Krasoń - Gospodarka nieruchomościami skarbu państw	2022-10-25 11:36	
Modyfikacja	Dawid Krasoń - Gospodarka nieruchomościami skarbu państw	2022-10-25 11:44	

[Rejestr zmian](#)

[XML](#)



[Zawiadomienie o przedłużeniu postępowania nr GN.6620.2.11.2019.AG](#)

Załączniki:

[Zawiadomienie o przedłużeniu postępowania nr GN.6620.2.11.2019.AG](#)  222.12 KB

Podmiot publikujący

Starostwo Powiatowe w Stalowej Woli


Wytworzył	Dawid Krasoń	2022-10-21	 
Publikujący	Dawid Krasoń - Gospodarka nieruchomościami skarbu państw	2022-10-21 14:12	
Modyfikacja	Dawid Krasoń - Gospodarka nieruchomościami skarbu państw	2022-10-24 14:20	

[Rejestr zmian](#)

[XML](#)



[Informacja o czynnościach ustalenia przebiegu granicy działki nr 505 z działką nr 503 w obrębie 0010-Rzeczyca Okrągła, jednostka ewidencyjna Radomyśl nad Sanem](#)

Załączniki:

[Informacja o czynnościach ustalenia przebiegu granicy działki nr 505 z działką nr 503 w obrębie 0010-Rzeczyca Okrągła, jednostka ewidencyjna Radomyśl nad Sanem](#)  586.87 KB

Podmiot publikujący

Starostwo Powiatowe w Stalowej Woli


Wytworzył	Artur Gierak - Zastępca Naczelnika Wydziału Geodezji i Gospodarki Nieruchomościami	2022-10-21	 
Publikujący	Artur Gierak - Z-ca Naczelnika Wydziału GN	2022-10-21 09:11	
Modyfikacja	Artur Gierak - Z-ca Naczelnika Wydziału GN	2022-10-21 09:18	

[Rejestr zmian](#)

[XML](#)



[Informacja o czynnościach ustalenia granic działki nr 1660 z działkami nr: 1658, 1659, 1665, 2539, 1610 w obrębie 0016-Zdziechowice Pierwsze, jednostka ewidencyjna Zaklików \(obszar wiejski\)](#)

Załączniki:

[Informacja o czynnościach ustalenia granic działki nr 1660 z działkami nr: 1658, 1659, 1665, 2539, 1610 w obrębie 0016-Zdziechowice Pierwsze, jednostka ewidencyjna Zaklików \(obszar wiejski\)](#)  222.96 KB

Podmiot publikujący

Starostwo Powiatowe w Stalowej Woli


Wytworzył	Artur Gierak - Zastępca Naczelnika Wydziału Geodezji i Gospodarki Nieruchomościami	2022-10-18	 
Publikujący	Artur Gierak - Z-ca Naczelnika Wydziału GN	2022-10-18 09:28	
Modyfikacja	Artur Gierak - Z-ca Naczelnika Wydziału GN	2022-10-18 09:36	

[Rejestr zmian](#)

[XML](#)



[Informacja o czynnościach ustalenia granic działek nr: 104, 105, 106 w obr. 0006-Irena, jednostka ewidencyjna Zaklików](#)

Załączniki:

[Informacja o czynnościach ustalenia granic działek nr: 104, 105, 106 w obr. 0006-Irena, jednostka ewidencyjna Zaklików](#)  585.06 KB

Podmiot publikujący

Starostwo Powiatowe w Stalowej Woli

Wytworzył	Artur Gierak - Zastępca Naczelnika Wydziału Geodezji i Gospodarki Nieruchomościami	2022-10-13	 
Publikujący	Artur Gierak - Z-ca Naczelnika Wydziału GN	2022-10-13 09:23	
Modyfikacja	Artur Gierak - Z-ca Naczelnika Wydziału GN	2022-10-13 09:31	


[Rejestr zmian](#)

[XML](#)



[Informacja o czynnościach ustalenia granic działek nr: 4116, 4118, 4124, 4126 w obr. 0008-Przyszów, jednostka ewidencyjna Bojanów](#)

Załączniki:

[Informacja o czynnościach ustalenia granic działek nr: 4116, 4118, 4124, 4126 w obr. 0008-Przysłów, jednostka ewidencyjna Bojanów](#)

 221.62
KB

Podmiot publikujący**Starostwo Powiatowe w Stalowej Woli**

Wytworzył	Artur Gierak - Zastępca Naczelnika Wydziału Geodezji i Gospodarki Nieruchomościami	2022-10-13	
Publikujący	Artur Gierak - Z-ca Naczelnika Wydziału GN	2022-10-13 09:25	
Modyfikacja	Artur Gierak - Z-ca Naczelnika Wydziału GN	2022-10-13 09:33	


[Rejestr zmian](#)

[XML](#)



[Informacja o czynnościach ustalenia granic działek nr 715 i nr 716 z działką nr 712 w obrębie 0001-Dzierdziówka, jednostka ewidencyjna Zaleszany](#)

Załączniki:

[Informacja o czynnościach ustalenia granic działek nr 715 i nr 716 z działką nr 712 w obrębie 0001-Dzierdziówka, jednostka ewidencyjna Zaleszany](#)

 392.33
KB

Podmiot publikujący**Starostwo Powiatowe w Stalowej Woli**

Wytworzył	Artur Gierak - Zastępca Naczelnika Wydziału Geodezji i Gospodarki Nieruchomościami	2022-10-04	
Publikujący	Artur Gierak - Z-ca Naczelnika Wydziału GN	2022-10-04 12:57	
Modyfikacja	Artur Gierak - Z-ca Naczelnika Wydziału GN	2022-10-04 13:35	

[Rejestr zmian](#)


[XML](#)

[Zawiadomienie o wszczęciu postępowania o ograniczeniu korzystania z działki 496 obr. Wólka Turebska](#)



Zawiadomienie o wszczęciu postępowania o ograniczeniu korzystania z działki 496 obr. Wólka Turebska

Załączniki:

[Zawiadomienie o wszczęciu postępowania o ograniczeniu korzystania z działki 496 obr. Wólka Turebska](#)

 222.33
KB

Podmiot publikujący**Starostwo Powiatowe w Stalowej Woli**

Wytworzył	Dawid Krasoń	2022-10-04	
Publikujący	Dawid Krasoń - Gospodarka nieruchomościami skarbu państw	2022-10-04 11:25	
Modyfikacja	Dawid Krasoń - Gospodarka nieruchomościami skarbu państw	2022-10-04 11:32	

[Rejestr zmian](#)


[XML](#)

[Zawiadomienie o wszczęciu postępowania o ograniczeniu korzystania z działki 371 obr. Dzierdziówka](#)



Zawiadomienie o wszczęciu postępowania o ograniczeniu korzystania z działki 371 obr. Dzierdziówka

Załączniki:

[Zawiadomienie o wszczęciu postępowania o ograniczeniu korzystania z działki 371 obr. Dzierdziówka](#)

 220.98
KB

Podmiot publikujący**Starostwo Powiatowe w Stalowej Woli**

Wytworzył	Dawid Krasoń	2022-10-04	
Publikujący	Dawid Krasoń - Gospodarka nieruchomościami skarbu państw	2022-10-04 11:23	
Modyfikacja	Dawid Krasoń - Gospodarka nieruchomościami skarbu państw	2022-10-04 11:30	

[Rejestr zmian](#)

[XML](#)

[Zawiadomienie o wszczęciu postępowania o ograniczeniu korzystania z działki 4065 obr. Stany](#)



Zawiadomienie o wszczęciu postępowania o ograniczeniu korzystania z działki 4065 obr. Stany

Załączniki:

[Zawiadomienie o wszczęciu postępowania o ograniczeniu korzystania z działki 4065 obr. Stany](#)  220.88 KB

Podmiot publikujący

Starostwo Powiatowe w Stalowej Woli

Wytworzył	Dawid Krasoń	2022-10-04		
Publikujący	Dawid Krasoń - Gospodarka nieruchomościami skarbu państw	2022-10-04 11:21		
Modyfikacja	Dawid Krasoń - Gospodarka nieruchomościami skarbu państw	2022-10-04 11:28		

[Rejestr zmian](#)

[XML](#)

[Zawiadomienie o wszczęciu postępowania o ograniczeniu korzystania z działki 1669_2 obr. Jastkowice](#)



Zawiadomienie o wszczęciu postępowania o ograniczeniu korzystania z działki 1669_2 obr. Jastkowice

Załączniki:

[Zawiadomienie o wszczęciu postępowania o ograniczeniu korzystania z działki 1669_2 obr. Jastkowice](#)  222.15 KB

Podmiot publikujący

Starostwo Powiatowe w Stalowej Woli

Wytworzył	Dawid Krasoń	2022-10-04		
Publikujący	Dawid Krasoń - Gospodarka nieruchomościami skarbu państw	2022-10-04 11:19		
Modyfikacja	Dawid Krasoń - Gospodarka nieruchomościami skarbu państw	2022-10-04 11:26		


[Rejestr zmian](#)

[XML](#)

[Zawiadomienie o wszczęciu postępowania o ograniczeniu korzystania z działek 427 oraz 425 obr. Przyszów](#)



Zawiadomienie o wszczęciu postępowania o ograniczeniu korzystania z działek 427 oraz 425 obr. Przyszów

Załączniki:

[Zawiadomienie o wszczęciu postępowania o ograniczeniu korzystania z działek 427 oraz 425 obr. Przyszów](#)  219.72 KB

Podmiot publikujący

Starostwo Powiatowe w Stalowej Woli

Wytworzył	Dawid Krasoń	2022-09-30		
Publikujący	Dawid Krasoń - Gospodarka nieruchomościami skarbu państw	2022-09-30 10:01		
Modyfikacja	Dawid Krasoń - Gospodarka nieruchomościami skarbu państw	2022-09-30 10:08		

[Rejestr zmian](#)

[XML](#)

[Informacja o czynnościach ustalenia przebiegu granic nr GN.6620.6.59.2022.AG](#)



Informacja Starosty Stalowowlaskiego w sprawie czynności ustalenia granic działek ewid. nr 331/1, 331/2, położonych w obrębie ewid. nr 0008- Przyszów, w jednostce ewid. Bojanów.

Załączniki:

[Informacja o czynnościach ustalenia przebiegu granic GN.6620.6.59.2022.AG](#)  401.89 KB

Podmiot publikujący

Starostwo Powiatowe w Stalowej Woli

Wytworzył	Dawid Krasoń	2022-09-29		
Publikujący	Dawid Krasoń - Gospodarka nieruchomościami skarbu państw	2022-09-29 14:51		
Modyfikacja	Dawid Krasoń - Gospodarka nieruchomościami skarbu państw	2022-09-29 14:59		

[Rejestr zmian](#)



[XML](#)

[Ogłoszenie o wydaniu decyzji ograniczającej korzystanie z działki 1873 obr. Kotowa Wola](#)

Ogłoszenie o wydaniu decyzji ograniczającej korzystanie z działki 1873 obr. Kotowa Wola

Załączniki:

[Ogłoszenie o wydaniu decyzji ograniczającej korzystanie z działki 1873 obr. Kotowa Wola](#)  215.94 KB

Podmiot publikujący		Starostwo Powiatowe w Stalowej Woli	
Wytworzył	Dawid Krasoń		2022-09-29
Publikujący	Dawid Krasoń - Gospodarka nieruchomościami skarbu państw	2022-09-29 13:31	 
Modyfikacja	Dawid Krasoń - Gospodarka nieruchomościami skarbu państw	2022-09-29 13:39	

[Rejestr zmian](#)

[XML](#)


[Oferta realizacji zadania publicznego w dziedzinie kultury fizycznej i sportu](#)



Oferty realizacji zadania publicznego - upowszechnianie kultury fizycznej i sportu.

Informujemy, że Powiatowy Szkolny Związek Sportowy w Stalowej Woli złożył ofertę na realizację zadania publicznego pod nazwą „Organizacja powiatowych imprez sportowych systemu współzawodnictwa sportowego dzieci i młodzieży w ramach Igrzysk Dzieci i Młodzieży Szkolnej” oraz “Organizacja powiatowych imprez sportowych systemu współzawodnictwa sportowego dzieci i młodzieży w ramach Licealiady” w dniach od 11 października do 20 grudnia 2022 r. na podstawie Art. 19a Ustawy z dnia 24 kwietnia 2003 r. o działalności pożytku publicznego i o wolontariacie.

Załączniki:

[Organizacja Powiatowych Imprez Sportowych Systemu Współzawodnictwa Sportowego Dzieci i Młodzieży w ramach Igrzysk Dzieci i Młodzieży Szkolnej - Powiatowy Szkolny Związek Sportowy w Stalowej Woli.](#)  2.61 MB

[Organizacja Powiatowych Imprez Sportowych Systemu Współzawodnictwa Sportowego Dzieci i Młodzieży w ramach Licealiady - Powiatowy Szkolny Związek Sportowy w Stalowej Woli.](#)  2.35 MB

Podmiot publikujący		Starostwo Powiatowe w Stalowej Woli	
Wytworzył	Ewelina Gul		2022-09-28
Publikujący	Joanna Piechuta - inspektor	2022-09-28 09:57	 
Modyfikacja	Joanna Piechuta - inspektor	2022-09-28 09:59	

[Rejestr zmian](#)



[XML](#)

[Zawiadomienie o wszczęciu postępowania o ograniczeniu korzystania z działki 4148 obr. Stany](#)

Zawiadomienie o wszczęciu postępowania o ograniczeniu korzystania z działki 4148 obr. Stany

Załączniki:

[Zawiadomienie o wszczęciu postępowania o ograniczeniu korzystania z działki 4148 obr. Stany](#)  221.18 KB

Podmiot publikujący		Starostwo Powiatowe w Stalowej Woli	
Wytworzył	Dawid Krasoń		2022-09-27
Publikujący	Dawid Krasoń - Gospodarka nieruchomościami skarbu państw	2022-09-27 13:23	 
Modyfikacja	Dawid Krasoń - Gospodarka nieruchomościami skarbu państw	2022-09-27 13:31	

[Rejestr zmian](#)


[XML](#)

[Zawiadomienie o zamiarze wszczęcia postępowania o ograniczeniu korzystania z dz. 372 oraz 373 obr. Dzierżółka](#)

Zawiadomienie o zamiarze wszczęcia postępowania o ograniczeniu korzystania z dz. 372 oraz 373 obr. Dzierżółka

Załączniki:

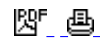
[Zawiadomienie o zamiarze wszczęcia postępowania o ograniczeniu korzystania z dz. 372 oraz 373 obr. Dzierżiówka](#)

 217.56
KB

Podmiot publikujący

Starostwo Powiatowe w Stalowej Woli

Wytworzył	Dawid Krasoń	2022-09-27
Publikujący	Dawid Krasoń - Gospodarka nieruchomościami skarbu państw	2022-09-27 13:16
Modyfikacja	Dawid Krasoń - Gospodarka nieruchomościami skarbu państw	2022-09-27 13:23



[Rejestr zmian](#)


[XML](#)

[Zawiadomienie o zamiarze wszczęcia postępowania o ograniczeniu korzystania z dz. 727 obr. Pilchów](#)

Zawiadomienie o zamiarze wszczęcia postępowania o ograniczeniu korzystania z dz. 727 obr. Pilchów

Załączniki:


[Zawiadomienie o zamiarze wszczęcia postępowania o ograniczeniu korzystania z dz. 727 obr. Pilchów](#)

 217.77
KB

Podmiot publikujący

Starostwo Powiatowe w Stalowej Woli

Wytworzył	Dawid Krasoń	2022-09-27
Publikujący	Dawid Krasoń - Gospodarka nieruchomościami skarbu państw	2022-09-27 13:21
Modyfikacja	Dawid Krasoń - Gospodarka nieruchomościami skarbu państw	2022-09-27 13:28



[Rejestr zmian](#)


[XML](#)

[Zawiadomienie o zamiarze wszczęcia postępowania o ograniczeniu korzystania z dz. 1725 obr. Zaklików](#)

Zawiadomienie o zamiarze wszczęcia postępowania o ograniczeniu korzystania z dz. 1725 obr. Zaklików

Załączniki:

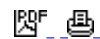
[Zawiadomienie o zamiarze wszczęcia postępowania o ograniczeniu korzystania z dz. 1725 obr. Zaklików](#)

 217.79
KB

Podmiot publikujący

Starostwo Powiatowe w Stalowej Woli

Wytworzył	Dawid Krasoń	2022-09-27
Publikujący	Dawid Krasoń - Gospodarka nieruchomościami skarbu państw	2022-09-27 13:19
Modyfikacja	Dawid Krasoń - Gospodarka nieruchomościami skarbu państw	2022-09-27 13:26



[Rejestr zmian](#)


[XML](#)

[Zawiadomienie o wszczęciu postępowania o ograniczeniu korzystania z działki 639 obr. Majdan Zbydniowski](#)

Zawiadomienie o wszczęciu postępowania o ograniczeniu korzystania z działki 639 obr. Majdan Zbydniowski

Załączniki:

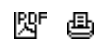
[Zawiadomienie o wszczęciu postępowania o ograniczeniu korzystania z działki 639 obr. Majdan Zbydniowski](#)

 222.09
KB

Podmiot publikujący

Starostwo Powiatowe w Stalowej Woli

Wytworzył	Dawid Krasoń	2022-09-27
Publikujący	Dawid Krasoń - Gospodarka nieruchomościami skarbu państw	2022-09-27 13:25
Modyfikacja	Dawid Krasoń - Gospodarka nieruchomościami skarbu państw	2022-09-27 13:33



[Rejestr zmian](#)

[XML](#)

[Informacja o czynnościach ustalenia granicy działki nr 1233 z działkami nr 1239, 1242/1, 1242/2, 1245 w obrębie 0009-Rzeczycza Długa, jednostka ewidencyjna Radomyśl nad Sanem](#)

Załączniki:

[Informacja o czynnościach ustalenia granicy działki nr 1233 z działkami nr 1239, 1242/1, 1242/2, 1245 w obrębie 0009-Rzeczyca Długa, jednostka ewidencyjna Radomyśl nad Sanem](#)

681.99
KB

Podmiot publikujący

Starostwo Powiatowe w Stalowej Woli

Wytworzył	Artur Gierak - Zastępca Naczelnika Wydziału Geodezji i Gospodarki Nieruchomościami	2022-09-21	
Publikujący	Artur Gierak - Z-ca Naczelnika Wydziału GN	2022-09-22 10:21	
Modyfikacja	Artur Gierak - Z-ca Naczelnika Wydziału GN	2022-09-22 10:28	

[Rejestr zmian](#)

[XML](#)

[Ogłoszenie o wydaniu decyzji odszkodowawczej za działkę 114_6 obr. Pysznica](#)

Ogłoszenie o wydaniu decyzji odszkodowawczej za działkę 114_6 obr. Pysznica

Załączniki:

[Ogłoszenie o wydaniu decyzji odszkodowawczej za działkę 114_6 obr. Pysznica](#)

290.40
KB

Podmiot publikujący

Starostwo Powiatowe w Stalowej Woli

Wytworzył	Dawid Krasoń	2022-09-20	
Publikujący	Dawid Krasoń - Gospodarka nieruchomościami skarbu państw	2022-09-20 12:45	
Modyfikacja	Dawid Krasoń - Gospodarka nieruchomościami skarbu państw	2022-09-20 12:53	

[Rejestr zmian](#)

[XML](#)

[Informacja o czynnościach ustalenia granicy działek ewidencyjnych w obrębie 0005-Nowiny, jednostka ewidencyjna Radomyśl nad Sanem](#)

Załączniki:

[Informacja o czynnościach ustalenia granicy działek ewidencyjnych w obrębie 0005-Nowiny, jednostka ewidencyjna Radomyśl nad Sanem](#)

607.75
KB

Podmiot publikujący

Starostwo Powiatowe w Stalowej Woli

Wytworzył	Artur Gierak - Zastępca Naczelnika Wydziału Geodezji i Gospodarki Nieruchomościami	2022-09-15	
Publikujący	Artur Gierak - Z-ca Naczelnika Wydziału GN	2022-09-21 14:10	
Modyfikacja	Artur Gierak - Z-ca Naczelnika Wydziału GN	2022-09-21 14:18	

[Rejestr zmian](#)

[XML](#)

[Zawiadomienie o wszczęciu postępowania o ograniczeniu korzystania z działki 654 obr. Łysaków](#)

Zawiadomienie o wszczęciu postępowania o ograniczeniu korzystania z działki 654 obr. Łysaków

Załączniki:

[Zawiadomienie o wszczęciu postępowania o ograniczeniu korzystania z działki 654 obr. Łysaków](#)

221.81
KB

Podmiot publikujący

Starostwo Powiatowe w Stalowej Woli

Wytworzył	Dawid Krasoń	2022-09-13	
Publikujący	Dawid Krasoń - Gospodarka nieruchomościami skarbu państw	2022-09-13 14:52	
Modyfikacja	Dawid Krasoń - Gospodarka nieruchomościami skarbu państw	2022-09-13 15:00	

[Rejestr zmian](#)

rozwiń archiwum

zwiń archiwum

[Przejdź do archiwum](#)