

Ogłoszenia i informacje

submit

[1 ... 14](#) **15** [16 ... 27](#)

[XML](#)

[Ogłoszenie o wydaniu decyzji ograniczającej korzystanie z działki 380_2 oraz 242 obr. Brandwica](#)
[Ogłoszenie o wydaniu decyzji ograniczającej korzystanie z działki 380_2 oraz 242 obr. Brandwica](#)



Ogłoszenie o wydaniu decyzji ograniczającej korzystanie z działki 380_2 oraz 242 obr. Brandwica

Załączniki:

[Ogłoszenie o wydaniu decyzji ograniczającej korzystanie z działki 380_2 oraz 242 obr. Brandwica](#)  215.31 KB

Podmiot publikujący

Starostwo Powiatowe w Stalowej Woli

Wytworzył	Dawid Krasoń	2022-07-27	 
Publikujący	Dawid Krasoń - Gospodarka nieruchomościami skarbu państw	2022-07-27 10:57	
Modyfikacja	Dawid Krasoń - Gospodarka nieruchomościami skarbu państw	2022-07-27 11:03	


[Rejestr zmian](#)

[XML](#)

[Informacja o czynnościach ustalenia przebiegu granic GN.6620.6.47.2022.AG](#)



Informacja Starosty Stalowowolskiego w sprawie czynności ustalenia przebiegu granic działek nr 4112, 4113, 4116, 4118, 4125 w miejscowości Przyszów

Załączniki:

[Informacja o czynnościach ustalenia przebiegu granic GN.6620.6.47.2022.AG](#)  393.57 KB

Podmiot publikujący

Starostwo Powiatowe w Stalowej Woli

Wytworzył	Dawid Krasoń	2022-07-25	 
Publikujący	Dawid Krasoń - Gospodarka nieruchomościami skarbu państw	2022-07-25 14:03	
Modyfikacja	Dawid Krasoń - Gospodarka nieruchomościami skarbu państw	2022-07-25 14:10	


[Rejestr zmian](#)

[XML](#)

[Informacja o czynnościach ustalenia przebiegu granic GN.6620.6.46.2022.AG](#)



Informacja Starosty Stalowowolskiego w sprawie czynności ustalenia przebiegu granic działek nr 4155, 4146, 4152, 4153 w miejscowości Przyszów

Załączniki:

[Informacja o czynnościach ustalenia przebiegu granic GN.6620.6.46.2022.AG](#)  392.97 KB

Podmiot publikujący

Starostwo Powiatowe w Stalowej Woli

Wytworzył	Dawid Krasoń	2022-07-25	 
Publikujący	Dawid Krasoń - Gospodarka nieruchomościami skarbu państw	2022-07-25 14:01	
Modyfikacja	Dawid Krasoń - Gospodarka nieruchomościami skarbu państw	2022-07-25 14:07	


[Rejestr zmian](#)

[XML](#)

[Informacja o czynnościach ustalenia przebiegu granic GN.6620.6.45.2022.AG](#)

Informacja Starosty Stalowowolskiego w sprawie czynności ustalenia przebiegu granic działek nr 4105, 3809 w miejscowości Przyszów



Załączniki:

[Informacja o czynnościach ustalenia przebiegu granic GN.6620.6.45.2022.AG](#)  393.57 KB

Ogłoszenia i informacje

Podmiot publikujący

Starostwo Powiatowe w Stalowej Woli

Wytworzył	Dawid Krasoń	2022-07-25	 
Publikujący	Dawid Krasoń - Gospodarka nieruchomościami skarbu państw	2022-07-25 13:57	
Modyfikacja	Dawid Krasoń - Gospodarka nieruchomościami skarbu państw	2022-07-25 14:06	

[Rejestr zmian](#)

[XML](#)

[Zawiadomienie o przedłużeniu postępowania nr GN.6620.2.11.2019.AG](#)



Zawiadomienie o przedłużeniu postępowania nr GN.6620.2.11.2019.AG dotyczącego zarzutów do przebiegu granic działki nr 1242/2 z działką nr 1233, położoną w obrębie ewid. nr 0009- Rzeczyca Dłua, w jednostce ewid. Radomyśl nad Sanem

Załączniki:

[Zawiadomienie o przedłużeniu postępowania nr GN.6620.2.11.2019.AG](#)  221.42 KB

Podmiot publikujący

Starostwo Powiatowe w Stalowej Woli

Wytworzył	Dawid Krasoń	2022-07-22	 
Publikujący	Dawid Krasoń - Gospodarka nieruchomościami skarbu państw	2022-07-22 11:45	
Modyfikacja	Dawid Krasoń - Gospodarka nieruchomościami skarbu państw	2022-07-22 11:51	

[Rejestr zmian](#)

[XML](#)

[Zawiadomienie o zamiarze wszczęcia postępowania o ograniczeniu korzystania z dz. 47_1 obr. Łysaków-Kolonia](#)



Zawiadomienie o zamiarze wszczęcia postępowania o ograniczeniu korzystania z dz. 47_1 obr. Łysaków-Kolonia

Załączniki:

[Zawiadomienie o zamiarze wszczęcia postępowania o ograniczeniu korzystania z dz. 47_1 obr. Łysaków-Kolonia](#)  221.02 KB

Podmiot publikujący

Starostwo Powiatowe w Stalowej Woli

Wytworzył	Dawid Krasoń	2022-07-20	 
Publikujący	Dawid Krasoń - Gospodarka nieruchomościami skarbu państw	2022-07-20 14:54	
Modyfikacja	Dawid Krasoń - Gospodarka nieruchomościami skarbu państw	2022-07-20 15:01	

[Rejestr zmian](#)

[XML](#)

[Zawiadomienie o zamiarze wszczęcia postępowania o ograniczeniu korzystania z dz. 496 obr. Wólka Turebska](#)



Zawiadomienie o zamiarze wszczęcia postępowania o ograniczeniu korzystania z dz. 496 obr. Wólka Turebska

Załączniki:

[Zawiadomienie o zamiarze wszczęcia postępowania o ograniczeniu korzystania z dz. 496 obr. Wólka Turebska](#)  221.38 KB

Podmiot publikujący

Starostwo Powiatowe w Stalowej Woli

Wytworzył	Dawid Krasoń	2022-07-20	 
Publikujący	Dawid Krasoń - Gospodarka nieruchomościami skarbu państw	2022-07-20 14:55	
Modyfikacja	Dawid Krasoń - Gospodarka nieruchomościami skarbu państw	2022-07-20 15:02	

[Rejestr zmian](#)


[XML](#)

[Zawiadomienie o zamiarze wszczęcia postępowania o ograniczeniu korzystania z dz. 427 oraz 425 obr. Przyszów](#)

Zawiadomienie o zamiarze wszczęcia postępowania o ograniczeniu korzystania z dz. 427 oraz 425 obr. Przyszów

Załączniki:

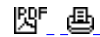
[Zawiadomienie o zamiarze wszczęcia postępowania o ograniczeniu korzystania z dz. 427 oraz 425 obr. Przyszów](#)

 217.79
KB

Podmiot publikujący

Starostwo Powiatowe w Stalowej Woli

Wytworzył	Dawid Krasoń	2022-07-20
Publikujący	Dawid Krasoń - Gospodarka nieruchomościami skarbu państw	2022-07-20 14:51
Modyfikacja	Dawid Krasoń - Gospodarka nieruchomościami skarbu państw	2022-07-20 14:58



[Rejestr zmian](#)


[XML](#)

[Zawiadomienie o zamiarze wszczęcia postępowania o ograniczeniu korzystania z dz. 4065 obr. Stany](#)

Zawiadomienie o zamiarze wszczęcia postępowania o ograniczeniu korzystania z dz. 4065 obr. Stany

Załączniki:


[Zawiadomienie o zamiarze wszczęcia postępowania o ograniczeniu korzystania z dz. 4065 obr. Stany](#)

 220.04
KB

Podmiot publikujący

Starostwo Powiatowe w Stalowej Woli

Wytworzył	Dawid Krasoń	2022-07-20
Publikujący	Dawid Krasoń - Gospodarka nieruchomościami skarbu państw	2022-07-20 14:53
Modyfikacja	Dawid Krasoń - Gospodarka nieruchomościami skarbu państw	2022-07-20 14:59



[Rejestr zmian](#)


[XML](#)

[Informacja o czynnościach ustalenia przebiegu granic GN.6620.6.44.2022.AG](#)

Informacja o czynnościach ustalenia przebiegu granic działki nr 1846/1, położonej w obrębie ewid. nr 0007- Stany, w jednostce ewidencyjnej Bojanów.

Załączniki:


[Informacja o czynnościach ustalenia przebiegu granic GN.6620.6.44.2022.AG](#)

 738.68
KB

Podmiot publikujący

Starostwo Powiatowe w Stalowej Woli

Wytworzył	Dawid Krasoń	2022-07-20
Publikujący	Dawid Krasoń - Gospodarka nieruchomościami skarbu państw	2022-07-20 14:41
Modyfikacja	Dawid Krasoń - Gospodarka nieruchomościami skarbu państw	2022-07-20 14:58



[Rejestr zmian](#)


[XML](#)

[Ogłoszenie o wydaniu decyzji ograniczającej korzystanie z działki 288_1 obr. Wola Rzeczycka](#)

Ogłoszenie o wydaniu decyzji ograniczającej korzystanie z działki 288_1 obr. Wola Rzeczycka

Załączniki:

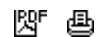
[Ogłoszenie o wydaniu decyzji ograniczającej korzystanie z działki 288_1 obr. Wola Rzeczycka](#)

 216.63
KB

Podmiot publikujący

Starostwo Powiatowe w Stalowej Woli

Wytworzył	Dawid Krasoń	2022-07-19
Publikujący	Dawid Krasoń - Gospodarka nieruchomościami skarbu państw	2022-07-19 09:06
Modyfikacja	Dawid Krasoń - Gospodarka nieruchomościami skarbu państw	2022-07-19 09:13




[Rejestr zmian](#)

[XML](#)

[Ogłoszenie o wydaniu decyzji ograniczającej korzystanie z działki 2407 obr. Chwałowice](#)



Ogłoszenie o wydaniu decyzji ograniczającej korzystanie z działki 2407 obr. Chwałowice

Załączniki:

[Ogłoszenie o wydaniu decyzji ograniczającej korzystanie z działki 2407 obr. Chwałowice](#)  215.51 KB

Podmiot publikujący

Starostwo Powiatowe w Stalowej Woli

Wytworzył	Dawid Krasoń	2022-07-19	 
Publikujący	Dawid Krasoń - Gospodarka nieruchomościami skarbu państw	2022-07-19 09:05	
Modyfikacja	Dawid Krasoń - Gospodarka nieruchomościami skarbu państw	2022-07-19 09:11	

[Rejestr zmian](#)

[XML](#)

[Informacja o czynnościach ustalenia przebiegu granic GN.6620.6.43.2022.AG](#)



Informacja o czynnościach ustalenia przebiegu granic działek nr 1121/6, 1123/4, położonych w obrębie ewid. nr 0012- Lipa, w jednostce ewidencyjnej Zaklików

Załączniki:

[Informacja o czynnościach ustalenia przebiegu granic GN.6620.6.43.2022.AG](#)  394.20 KB

Podmiot publikujący

Starostwo Powiatowe w Stalowej Woli

Wytworzył	Dawid Krasoń	2022-07-18	 
Publikujący	Dawid Krasoń - Gospodarka nieruchomościami skarbu państw	2022-07-18 14:57	
Modyfikacja	Dawid Krasoń - Gospodarka nieruchomościami skarbu państw	2022-07-18 15:04	

[Rejestr zmian](#)

[XML](#)

[Zawiadomienie o prowadzonym postępowaniu odszkodowawczym za dz.1908_19 oraz 1908_21 obr. Lipa](#)



Zawiadomienie o prowadzonym postępowaniu odszkodowawczym za dz.1908_19 oraz 1908_21 obr. Lipa

Załączniki:

[Zawiadomienie o prowadzonym postępowaniu odszkodowawczym za dz.1908_19 oraz 1908_21 obr. Lipa](#)  344.45 KB

Podmiot publikujący

Starostwo Powiatowe w Stalowej Woli

Wytworzył	Dawid Krasoń	2022-07-14	 
Publikujący	Dawid Krasoń - Gospodarka nieruchomościami skarbu państw	2022-07-14 15:10	
Modyfikacja	Dawid Krasoń - Gospodarka nieruchomościami skarbu państw	2022-07-14 15:16	


[Rejestr zmian](#)

[XML](#)

[Zawiadomienie o prowadzonym postępowaniu odszkodowawczym za dz.1939_1 obr. Lipa](#)



Zawiadomienie o prowadzonym postępowaniu odszkodowawczym za dz.1939_1 obr. Lipa

Załączniki:

[Zawiadomienie o prowadzonym postępowaniu odszkodowawczym za dz.1939_1 obr. Lipa](#)  329.50 KB

Podmiot publikujący

Starostwo Powiatowe w Stalowej Woli

Wytworzył	Dawid Krasoń	2022-07-14	 
Publikujący	Dawid Krasoń - Gospodarka nieruchomościami skarbu państw	2022-07-14 15:09	
Modyfikacja	Dawid Krasoń - Gospodarka nieruchomościami skarbu państw	2022-07-14 15:15	

[Rejestr zmian](#)

[XML](#)

[Zawiadomienie o wszczęciu postępowania o ograniczeniu korzystania z działki 54 obr. 3 Centrum](#)



Zawiadomienie o wszczęciu postępowania o ograniczeniu korzystania z działki 54 obr. 3 Centrum

Załączniki:

[Zawiadomienie o wszczęciu postępowania o ograniczeniu korzystania z działki 54 obr. 3 Centrum](#)  320.65 KB

Podmiot publikujący

Starostwo Powiatowe w Stalowej Woli

Wytworzył	Dawid Krasoń	2022-07-13	 
Publikujący	Dawid Krasoń - Gospodarka nieruchomościami skarbu państw	2022-07-13 11:11	
Modyfikacja	Dawid Krasoń - Gospodarka nieruchomościami skarbu państw	2022-07-13 11:18	

[Rejestr zmian](#)

[XML](#)

[Zawiadomienie o wszczęciu postępowania o ograniczeniu korzystania z działki 58 obr. 3 Centrum](#)



Zawiadomienie o wszczęciu postępowania o ograniczeniu korzystania z działki 58 obr. 3 Centrum

Załączniki:

[Zawiadomienie o wszczęciu postępowania o ograniczeniu korzystania z działki 58 obr. 3 Centrum](#)  321.17 KB

Podmiot publikujący

Starostwo Powiatowe w Stalowej Woli

Wytworzył	Dawid Krasoń	2022-07-13	 
Publikujący	Dawid Krasoń - Gospodarka nieruchomościami skarbu państw	2022-07-13 11:13	
Modyfikacja	Dawid Krasoń - Gospodarka nieruchomościami skarbu państw	2022-07-13 11:19	


[Rejestr zmian](#)

[XML](#)

[Informacja o czynnościach ustalenia granic dz. 241,180,181, 44, 184_1, 51,421 obr. Majdan Zbydniowski](#)

Informacja o czynnościach ustalenia granic dz. 241,180,181, 44, 184_1, 51,421 obr. Majdan Zbydniowski



Załączniki:

[Informacja o czynnościach ustalenia granic dz. 241,180,181, 44, 184_1, 51,421 obr. Majdan Zbydniowski](#)  643.66 KB

więcej

Podmiot publikujący

Starostwo Powiatowe w Stalowej Woli

Wytworzył	Dawid Krasoń	2022-07-13	 
Publikujący	Dawid Krasoń - Gospodarka nieruchomościami skarbu państw	2022-07-13 08:33	
Modyfikacja	Dawid Krasoń - Gospodarka nieruchomościami skarbu państw	2022-07-13 08:39	

[Rejestr zmian](#)

[XML](#)

[Informacja o czynnościach ustalenia granic GN.6620.6.40.2022.AG](#)



Informacja o czynnościach ustalenia granic działki numer: 834, 1041, 1045, 1043, 1039, 1047, 1073/1, 1075, 1074, 1090, 1095, 1101, 1103 położonych w miejscowości Stany przy granicy z działką nr 1040, 1044, 1073/2, 1102.

Załączniki:

[Informacja o czynnościach ustalenia granic GN.6620.6.40.2022.AG](#)  393.71 KB

Podmiot publikujący

Starostwo Powiatowe w Stalowej Woli

Wytworzył	Dawid Krasoń	2022-07-12	 
Publikujący	Dawid Krasoń - Gospodarka nieruchomościami skarbu państw	2022-07-12 10:52	
Modyfikacja	Dawid Krasoń - Gospodarka nieruchomościami skarbu państw	2022-07-12 10:58	

[Rejestr zmian](#)

[XML](#)

[Informacja o czynnościach ustalenia granic GN.6620.6.39.2022.AG](#)



Informacja o czynnościach ustalenia granic działki numer: 816, 817, 820, 821, 822, 838/1, 838/2, 839, 849/1, 851/1, 1080/17, 1080/18 położonych w miejscowości Stany przy granicy z działką nr 818, 819, 838/3, 850/1.

Załączniki:

[Informacja o czynnościach ustalenia granic GN.6620.6.39.2022.AG](#)  393.99
KB

Podmiot publikujący

Starostwo Powiatowe w Stalowej Woli

Wytworzył	Dawid Krasoń	2022-07-12	 
Publikujący	Dawid Krasoń - Gospodarka nieruchomościami skarbu państw	2022-07-12 10:48	
Modyfikacja	Dawid Krasoń - Gospodarka nieruchomościami skarbu państw	2022-07-12 10:55	

[Rejestr zmian](#)
[XML](#)

[Zawiadomienie o wszczęciu postępowania o ograniczeniu korzystania z działki 759 obr. Zaklików](#)



Zawiadomienie o wszczęciu postępowania o ograniczeniu korzystania z działki 759 obr. Zaklików

Załączniki:

[Zawiadomienie o wszczęciu postępowania o ograniczeniu korzystania z działki 759 obr. Zaklików](#)  222.63
KB

Podmiot publikujący

Starostwo Powiatowe w Stalowej Woli


Wytworzył	Dawid Krasoń	2022-07-11	 
Publikujący	Dawid Krasoń - Gospodarka nieruchomościami skarbu państw	2022-07-11 13:52	
Modyfikacja	Dawid Krasoń - Gospodarka nieruchomościami skarbu państw	2022-07-11 13:58	

[Rejestr zmian](#)
[XML](#)

[Zawiadomienie o wszczęciu postępowania o ograniczeniu korzystania z działki 2401 obr. Zaklików](#)



Zawiadomienie o wszczęciu postępowania o ograniczeniu korzystania z działki 2401 obr. Zaklików

Załączniki:

[Zawiadomienie o wszczęciu postępowania o ograniczeniu korzystania z działki 2401 obr. Zaklików](#)  222.08
KB

Podmiot publikujący

Starostwo Powiatowe w Stalowej Woli

Wytworzył	Dawid Krasoń	2022-07-11	 
Publikujący	Dawid Krasoń - Gospodarka nieruchomościami skarbu państw	2022-07-11 13:54	
Modyfikacja	Dawid Krasoń - Gospodarka nieruchomościami skarbu państw	2022-07-11 13:59	

[Rejestr zmian](#)
[XML](#)

[Zawiadomienie o wszczęciu postępowania o ograniczeniu korzystania z działki 2986 obr. Zaklików](#)



Zawiadomienie o wszczęciu postępowania o ograniczeniu korzystania z działki 2986 obr. Zaklików

Załączniki:

[Zawiadomienie o wszczęciu postępowania o ograniczeniu korzystania z działki 2986 obr. Zaklików](#)  222.81
KB

Podmiot publikujący

Starostwo Powiatowe w Stalowej Woli

Wytworzył	Dawid Krasoń	2022-07-11	 
Publikujący	Dawid Krasoń - Gospodarka nieruchomościami skarbu państw	2022-07-11 13:55	
Modyfikacja	Dawid Krasoń - Gospodarka nieruchomościami skarbu państw	2022-07-11 14:01	

[Rejestr zmian](#)
[XML](#)

[Zawiadomienie o wszczęciu postępowania o ograniczeniu korzystania z działki 3018 obr. Zaklików](#)



Zawiadomienie o wszczęciu postępowania o ograniczeniu korzystania z działki 3018 obr. Zaklików

Załączniki:

[Zawiadomienie o wszczęciu postępowania o ograniczeniu korzystania z działki 3018 obr. Zaklików](#)  222.35 KB

Podmiot publikujący

Starostwo Powiatowe w Stalowej Woli

Wytworzył	Dawid Krasoń	2022-07-11		
Publikujący	Dawid Krasoń - Gospodarka nieruchomościami skarbu państw	2022-07-11 13:57		
Modyfikacja	Dawid Krasoń - Gospodarka nieruchomościami skarbu państw	2022-07-11 14:03		


[Rejestr zmian](#)

[XML](#)

[Zawiadomienie o wszczęciu postępowania o ograniczeniu korzystania z działek 380_2 oraz 242 obr. Brandwica](#)



Zawiadomienie o wszczęciu postępowania o ograniczeniu korzystania z działek 380_2 oraz 242 obr. Brandwica

Załączniki:

[Zawiadomienie o wszczęciu postępowania o ograniczeniu korzystania z działek 380_2 oraz 242 obr. Brandwica](#)  322.76 KB

Podmiot publikujący

Starostwo Powiatowe w Stalowej Woli

Wytworzył	Dawid Krasoń	2022-07-11		
Publikujący	Dawid Krasoń - Gospodarka nieruchomościami skarbu państw	2022-07-11 11:20		
Modyfikacja	Dawid Krasoń - Gospodarka nieruchomościami skarbu państw	2022-07-11 11:26		

[Rejestr zmian](#)

[XML](#)

[INFORMACJA O CZYNNOŚCIACH USTALENIA GRANIC GN.6620.6.38.2022.AG](#)



INFORMACJA O CZYNNOŚCIACH USTALENIA GRANIC GN.6620.6.38.2022.AG

Załączniki:

[INFORMACJA O CZYNNOŚCIACH USTALENIA GRANIC GN.6620.6.38.2022.AG](#)  393.54 KB

Podmiot publikujący

Starostwo Powiatowe w Stalowej Woli

Wytworzył	Dawid Krasoń	2022-07-07		
Publikujący	Dawid Krasoń - Gospodarka nieruchomościami skarbu państw	2022-07-07 13:09		
Modyfikacja	Dawid Krasoń - Gospodarka nieruchomościami skarbu państw	2022-07-07 13:15		


[Rejestr zmian](#)

[XML](#)

[Zawiadomienie o wszczęciu postępowania odszkodowawczego za dz.114_6 obr. 5 Pysznica](#)



Zawiadomienie o wszczęciu postępowania odszkodowawczego za dz.114_6 obr. 5 Pysznica

Załączniki:

[Zawiadomienie o wszczęciu postępowania odszkodowawczego za dz.114_6 obr. 5 Pysznica](#)  329.79 KB

Podmiot publikujący

Starostwo Powiatowe w Stalowej Woli

Wytworzył	Dawid Krasoń	2022-07-04		
Publikujący	Dawid Krasoń - Gospodarka nieruchomościami skarbu państw	2022-07-04 12:42		
Modyfikacja	Dawid Krasoń - Gospodarka nieruchomościami skarbu państw	2022-07-04 12:48		

[Rejestr zmian](#)

[XML](#)

[Informacja o czynnościach ustalenia granicy działki nr 1253 z działką nr 1250 w obrębie 0006-Bojanów, jednostka ewidencyjna Bojanów](#)

Załączniki:



[Informacja o czynnościach ustalenia granicy działki nr 1253 z działką nr 1250 w obrębie 0006-Bojanów, jednostka ewidencyjna Bojanów](#)



584.01
KB

Podmiot publikujący

Starostwo Powiatowe w Stalowej Woli

Wytworzył	Artur Gierak - Zastępca Naczelnika Wydziału Geodezji i Gospodarki Nieruchomościami	2022-07-04	
Publikujący	Artur Gierak - Z-ca Naczelnika Wydziału GN	2022-07-04 14:15	
Modyfikacja	Artur Gierak - Z-ca Naczelnika Wydziału GN	2022-07-04 14:21	

[Rejestr zmian](#)

[XML](#)

[Ogłoszenie dot. sprzedaży prawa użytkowania wieczystego Skarbu Państwa](#)



Ogłoszenie o sporządzeniu i podaniu do publicznej wiadomości wykazu nieruchomości przeznaczonych do zbycia w drodze sprzedaży. Nieruchomość stanowi własność Gminy Stalowa Wola, a znajduje się w użytkowaniu wieczystym Skarbu Państwa.

Załączniki:

[Ogłoszenie](#)  231.59
KB

Podmiot publikujący

Starostwo Powiatowe w Stalowej Woli

Wytworzył	Dawid Krasoń	2022-07-04	
Publikujący	Dawid Krasoń - Gospodarka nieruchomościami skarbu państ	2022-07-04 10:16	
Modyfikacja	Dawid Krasoń - Gospodarka nieruchomościami skarbu państ	2022-07-04 10:23	


[Rejestr zmian](#)

[XML](#)

[Zawiadomienie o wszczęciu postępowania odszkodowawczego za dz.106_7 obr. 5 Pysznica](#)



Zawiadomienie o wszczęciu postępowania odszkodowawczego za dz.106_7 obr. 5 Pysznica

Załączniki:

[Zawiadomienie o wszczęciu postępowania odszkodowawczego za dz.106_7 obr. 5 Pysznica](#)  329.80
KB

Podmiot publikujący

Starostwo Powiatowe w Stalowej Woli

Wytworzył	Dawid Krasoń	2022-07-04	
Publikujący	Dawid Krasoń - Gospodarka nieruchomościami skarbu państ	2022-07-04 12:37	
Modyfikacja	Dawid Krasoń - Gospodarka nieruchomościami skarbu państ	2022-07-04 12:43	

[Rejestr zmian](#)

[rozwiń archiwum](#)

[zwiń archiwum](#)

[Przejdź do archiwum](#)