

Ogłoszenia i informacje

submit

[1 ... 10](#) **11** [12 ... 28](#)

[XML](#)

[Ogłoszenie o wydaniu decyzji ograniczającej korzystanie z działki 1669\\_2 obr. Jastkowice](#)

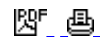
## Załączniki:

[Ogłoszenie o wydaniu decyzji ograniczającej korzystanie z działki 1669\\_2 obr. Jastkowice](#)  216.45 KB

### Podmiot publikujący

### Starostwo Powiatowe w Stalowej Woli

|             |  |                  |
|-------------|--|------------------|
| Wytworzył   | Dawid Krasoń   | 2023-03-08       |
| Publikujący | Dawid Krasoń - Gospodarka nieruchomościami skarbu państw | 2023-03-08 12:36 |
| Modyfikacja | Dawid Krasoń - Gospodarka nieruchomościami skarbu państw | 2023-03-08 12:39 |



[Rejestr zmian](#)

[XML](#)

[Ogłoszenie o wydaniu decyzji ograniczającej korzystanie z działki 371 obr. Dzierdziówka](#)


## Załączniki:

[Ogłoszenie o wydaniu decyzji ograniczającej korzystanie z działki 371 obr. Dzierdziówka](#)  215.28 KB

### Podmiot publikujący

### Starostwo Powiatowe w Stalowej Woli

|             |  |                  |
|-------------|--|------------------|
| Wytworzył   | Dawid Krasoń   | 2023-03-08       |
| Publikujący | Dawid Krasoń - Gospodarka nieruchomościami skarbu państw | 2023-03-08 12:33 |
| Modyfikacja | Dawid Krasoń - Gospodarka nieruchomościami skarbu państw | 2023-03-08 12:35 |



[Rejestr zmian](#)

[XML](#)

[Ogłoszenie o wydaniu decyzji ograniczającej korzystania z działki 4065 obr. Stany](#)

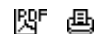
## Załączniki:

[Ogłoszenie o wydaniu decyzji ograniczającej korzystania z działki 4065 obr. Stany](#)  213.97 KB

### Podmiot publikujący

### Starostwo Powiatowe w Stalowej Woli

|             |  |                  |
|-------------|--|------------------|
| Wytworzył   | Dawid Krasoń   | 2023-03-08       |
| Publikujący | Dawid Krasoń - Gospodarka nieruchomościami skarbu państw | 2023-03-08 12:28 |
| Modyfikacja | Dawid Krasoń - Gospodarka nieruchomościami skarbu państw | 2023-03-08 12:31 |



[Rejestr zmian](#)

[XML](#)

[Ogłoszenie o wydaniu decyzji ograniczającej korzystania z działki 639 obr. Majdan Zbydniowski](#)

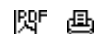
## Załączniki:

[Ogłoszenie o wydaniu decyzji ograniczającej korzystania z działki 639 obr. Majdan Zbydniowski](#)  215.38 KB

### Podmiot publikujący

### Starostwo Powiatowe w Stalowej Woli

|             |  |                  |
|-------------|--|------------------|
| Wytworzył   | Dawid Krasoń   | 2023-03-08       |
| Publikujący | Dawid Krasoń - Gospodarka nieruchomościami skarbu państw | 2023-03-08 12:23 |
| Modyfikacja | Dawid Krasoń - Gospodarka nieruchomościami skarbu państw | 2023-03-08 12:25 |



[Rejestr zmian](#)

[XML](#)

[Zawiadomienie o wszczęciu postępowania o ograniczeniu korzystania z dz. 423\\_1 obr. Skowierzyn](#)

Ogłoszenia i informacje

## Załączniki:

[Zawiadomienie o wszczęciu postępowania o ograniczeniu korzystania z dz. 423\\_1 obr. Skowierzyn](#)  221.07 KB

[Zawiadomienie o wszczęciu postępowania o ograniczeniu korzystania z dz. 423\\_1 obr. Skowierzyn](#)  221.07 KB

### Podmiot publikujący

### Starostwo Powiatowe w Stalowej Woli

|             |  |                  |   |
|-------------|--|------------------|---|
| Wytworzył   | Dawid Krasoń   | 2023-03-07       |  |
| Publikujący | Dawid Krasoń - Gospodarka nieruchomościami skarbu państw | 2023-03-07 12:20 |  |
| Modyfikacja | Dawid Krasoń - Gospodarka nieruchomościami skarbu państw | 2023-03-07 12:25 |   |

[Rejestr zmian](#)

[XML](#)



[Informacja o czynnościach ustalenia granic działek nr 1396/2 i nr 1398/2 w obrębie 0012-Lipa, jednostka ewidencyjna Zaklików \( obszar wiejski \)](#)

## Załączniki:

[Informacja o czynnościach ustalenia granic działek nr 1396/2 i nr 1398/2 w obrębie 0012-Lipa, jednostka ewidencyjna Zaklików \( obszar wiejski \)](#)  203.70 KB

### Podmiot publikujący

### Starostwo Powiatowe w Stalowej Woli

|             |  |                  |   |
|-------------|--|------------------|---|
| Wytworzył   | Artur Gierak - Zastępca Naczelnika Wydziału Geodezji i Gospodarki Nieruchomościami | 2023-03-03       |  |
| Publikujący | Artur Gierak - Z-ca Naczelnika Wydziału GN   | 2023-03-03 14:06 |  |
| Modyfikacja | Artur Gierak - Z-ca Naczelnika Wydziału GN   | 2023-03-03 14:08 |   |

[Rejestr zmian](#)

[XML](#)

[Informacja o czynnościach ustalenia granic działki nr 652 w obrębie 0003-Kotowa Wola, jednostka ewidencyjna Zaleszany](#)

## Załączniki:

[Informacja o czynnościach ustalenia granic działki nr 652 w obrębie 0003-Kotowa Wola, jednostka ewidencyjna Zaleszany](#)  204.36 KB

### Podmiot publikujący

### Starostwo Powiatowe w Stalowej Woli

|             |  |                  |   |
|-------------|--|------------------|---|
| Wytworzył   | Artur Gierak - Zastępca Naczelnika Wydziału Geodezji i Gospodarki Nieruchomościami | 2023-03-03       |  |
| Publikujący | Artur Gierak - Z-ca Naczelnika Wydziału GN   | 2023-03-03 14:03 |  |
| Modyfikacja | Artur Gierak - Z-ca Naczelnika Wydziału GN   | 2023-03-03 14:05 |   |

[Rejestr zmian](#)

[XML](#)

[Informacja i czynnościach ustalenia granic działek nr 978 i nr 979 w obr. 0002-Rozwadów, jednostka ewidencyjna Stalowa Wola](#)

## Załączniki:

[Informacja i czynnościach ustalenia granic działek nr 978 i nr 979 w obr. 0002-Rozwadów, jednostka ewidencyjna Stalowa Wola](#)  203.60 KB

### Podmiot publikujący

### Starostwo Powiatowe w Stalowej Woli

|             |  |                  |   |
|-------------|--|------------------|---|
| Wytworzył   | Artur Gierak - Zastępca Naczelnika Wydziału Geodezji i Gospodarki Nieruchomościami | 2023-03-01       |  |
| Publikujący | Artur Gierak - Z-ca Naczelnika Wydziału GN   | 2023-03-01 14:32 |  |
| Modyfikacja | Artur Gierak - Z-ca Naczelnika Wydziału GN   | 2023-03-01 14:34 |   |

[Rejestr zmian](#)


[XML](#)

Ogłoszenia i informacje

[Informacja o czynnościach ustalenia granic działek nr 801/4 i nr 805/1 w obrębie 0004-Kłyżów, jednostka ewidencyjna Pysznica](#)

**Podmiot publikujący**

**Starostwo Powiatowe w Stalowej Woli**


|             |  |                  |   |
|-------------|--|------------------|---|
| Wytworzył   | Artur Gierak - Zastępca Naczelnika Wydziału Geodezji i Gospodarki Nieruchomościami | 2023-03-01       |  |
| Publikujący | Artur Gierak - Z-ca Naczelnika Wydziału GN   | 2023-03-01 14:54 |   |

[Rejestr zmian](#)

[XML](#)


[Informacja o czynnościach ustalenia granic działek nr: 2554/1, 2554/2, 2555, 2556 w obrębie 0006-Bojanów, jednostka ewidencyjna Bojanów](#)

## Załączniki:

[Informacja o czynnościach ustalenia granic działek nr: 2554/1, 2554/2, 2555, 2556 w obrębie 0006-Bojanów, jednostka ewidencyjna Bojanów](#)  223.30 KB

**Podmiot publikujący**

**Starostwo Powiatowe w Stalowej Woli**

|             |  |                  |   |
|-------------|--|------------------|---|
| Wytworzył   | Artur Gierak - Zastępca Naczelnika Wydziału Geodezji i Gospodarki Nieruchomościami | 2023-02-28       |  |
| Publikujący | Artur Gierak - Z-ca Naczelnika Wydziału GN   | 2023-02-28 13:41 |   |
| Modyfikacja | Artur Gierak - Z-ca Naczelnika Wydziału GN   | 2023-02-28 13:43 |   |

[Rejestr zmian](#)

[XML](#)

[Ogłoszenie o wydaniu decyzji odszkodowawczej za działkę 114\\_6 obr. Pysznica](#)



[Ogłoszenie o wydaniu decyzji odszkodowawczej za działkę 114\\_6 obr. Pysznica](#)

## Załączniki:

[Ogłoszenie o wydaniu decyzji odszkodowawczej za działkę 114\\_6 obr. Pysznica](#)  272.95 KB

**Podmiot publikujący**

**Starostwo Powiatowe w Stalowej Woli**

|             |  |                  |   |
|-------------|--|------------------|---|
| Wytworzył   | Dawid Krasoń   | 2023-02-28       |  |
| Publikujący | Dawid Krasoń - Gospodarka nieruchomościami skarbu państw | 2023-02-28 10:45 |  |
| Modyfikacja | Dawid Krasoń - Gospodarka nieruchomościami skarbu państw | 2023-02-28 10:46 |   |

[Rejestr zmian](#)

[XML](#)

[Obwieszczenie Wojewody Podkarpackiego dotyczące przedsięwzięcia pn.: Opracowanie dokumentacji projektowej wymiany odcinków gazociągu DN500 i DN400/500 Rozwadów-Sandomierz.](#)



[Obwieszczenie Wojewody Podkarpackiego dotyczące przedsięwzięcia pn.: Opracowanie dokumentacji projektowej wymiany odcinków gazociągu DN500 i DN400/500 Rozwadów-Sandomierz.](#)

## Załączniki:

[Obwieszczenie](#)  309.26 KB

**Podmiot publikujący**

**Starostwo Powiatowe w Stalowej Woli**

|             |  |                  |   |
|-------------|--|------------------|---|
| Wytworzył   | Łukasz Lebioda - Inwestycje i zamówienia publiczne | 2023-02-27       |  |
| Publikujący | Łukasz Lebioda - Inwestycje i zamówienia publiczne | 2023-02-27 12:30 |  |
| Modyfikacja | Łukasz Lebioda - Inwestycje i zamówienia publiczne | 2023-02-27 12:32 |   |

[Rejestr zmian](#)

[XML](#)

[Informacja Dyrektora Delegatury Krajowego Biura Wyborczego Delegatury w Tarnobrzegu z dnia 22 lutego 2023 r. o naborze kandydatów na urzędnika wyborczego w gminie Dzikowiec](#)

[Informacja Dyrektora Delegatury Krajowego Biura Wyborczego Delegatury w Tarnobrzegu z dnia 22 lutego 2023 r. o naborze kandydatów na urzędnika wyborczego w gminie Dzikowiec](#)

Ogłoszenia i informacje

## Załączniki:

[Informacja + załączniki](#)  4.26 MB

| Podmiot publikujący | Starostwo Powiatowe w Stalowej Woli   |
|---------------------|---|
| Wytworzył           | Łukasz Lebioda - Inwestycje i zamówienia publiczne 2023-02-24   |
| Publikujący         | Łukasz Lebioda - Inwestycje i zamówienia publiczne 2023-02-24 12:36   |
| Modyfikacja         | Łukasz Lebioda - Inwestycje i zamówienia publiczne 2023-02-24 12:38   |

[Rejestr zmian](#)

[XML](#)

[Informacja w związku z obchodzeniem 22 lutego br. Dniem Ofiar Przestępstw oraz obchodzeniem 23 lutego Świątowym Dniem Walki z Depresją](#)

Informacja w związku z obchodzeniem 22 lutego br. Dniem Ofiar Przestępstw oraz obchodzeniem 23 lutego Świątowym Dniem Walki z Depresją

## Załączniki:

[Informacja](#)  90.69 KB

| Podmiot publikujący | Starostwo Powiatowe w Stalowej Woli   |
|---------------------|---|
| Wytworzył           | Łukasz Lebioda - Inwestycje i zamówienia publiczne 2023-02-22   |
| Publikujący         | Łukasz Lebioda - Inwestycje i zamówienia publiczne 2023-02-22 09:43   |
| Modyfikacja         | Łukasz Lebioda - Inwestycje i zamówienia publiczne 2023-02-22 09:45   |

[Rejestr zmian](#)

[XML](#)

[Zawiadomienie o możliwości zapoznania się z materiałem dowodowym zebrany w sprawie 6620.2.11.2019.AG](#)

## Załączniki:

[Zawiadomienie o przedłużeniu postępowania nr GN.6620.2.11.2019.AG](#)  223.16 KB

| Podmiot publikujący | Starostwo Powiatowe w Stalowej Woli   |
|---------------------|---|
| Wytworzył           | Dawid Krasoń 2023-02-22   |
| Publikujący         | Dawid Krasoń - Gospodarka nieruchomościami skarbu państw 2023-02-22 11:53   |
| Modyfikacja         | Dawid Krasoń - Gospodarka nieruchomościami skarbu państw 2023-02-22 11:56   |

[Rejestr zmian](#)

[XML](#)

[Informacja o czynnościach ustalenia granic działki nr 233 w obr. 0006-Obojna, jednostka ewidencyjna Zaleszany](#)

## Załączniki:

[Informacja o czynnościach ustalenia granic działki nr 233 w obr. 0006-Obojna, jednostka ewidencyjna Zaleszany](#)  219.10 KB

| Podmiot publikujący | Starostwo Powiatowe w Stalowej Woli   |
|---------------------|---|
| Wytworzył           | Artur Gierak - Zastępca Naczelnika Wydziału Geodezji i Gospodarki Nieruchomościami 2023-02-21   |
| Publikujący         | Artur Gierak - Z-ca Naczelnika Wydziału GN 2023-02-21 10:19   |
| Modyfikacja         | Artur Gierak - Z-ca Naczelnika Wydziału GN 2023-02-21 10:20   |

[Rejestr zmian](#)

[XML](#)

[Ogłoszenie o wydaniu decyzji ograniczającej korzystania z działki 2401obr. Zaklików](#)



Ogłoszenie o wydaniu decyzji ograniczającej korzystania z działki 2401obr. Zaklików

## Załączniki:

[Ogłoszenie o wydaniu decyzji ograniczającej korzystania z działki 4148obr. Stany](#)  82.59 KB

### Podmiot publikujący

**Starostwo Powiatowe w Stalowej Woli**


|             |  |                  |   |
|-------------|--|------------------|---|
| Wytworzył   | Dawid Krasoń   | 2023-02-21       |  |
| Publikujący | Dawid Krasoń - Gospodarka nieruchomościami skarbu państw | 2023-02-21 10:58 |  |
| Modyfikacja | Dawid Krasoń - Gospodarka nieruchomościami skarbu państw | 2023-02-21 11:02 |   |

[Rejestr zmian](#)

[XML](#)



[Informacja o czynnościach ustalenia granic działek nr: 2436, 2470/1, 2470/2, 2469/2, 2502, 2472 w obrębie 0008-Przyszków, jednostka ewidencyjna Bojanów](#)

## Załączniki:

[Informacja o czynnościach ustalenia granic działek nr: 2436, 2470/1, 2470/2, 2469/2, 2502, 2472 w obrębie 0008-Przyszków, jednostka ewidencyjna Bojanów](#)  221.83 KB

### Podmiot publikujący

**Starostwo Powiatowe w Stalowej Woli**


|             |  |                  |   |
|-------------|--|------------------|---|
| Wytworzył   | Artur Gierak - Zastępca Naczelnika Wydziału Geodezji i Gospodarki Nieruchomościami | 2023-02-17       |  |
| Publikujący | Artur Gierak - Z-ca Naczelnika Wydziału GN   | 2023-02-17 15:07 |  |
| Modyfikacja | Artur Gierak - Z-ca Naczelnika Wydziału GN   | 2023-02-17 15:10 |   |

[Rejestr zmian](#)

[XML](#)



[Informacja o czynnościach ustalenia granic działki nr 2469/2 w obrębie 0008-Przyszków, jednostka ewidencyjna Bojanów](#)

## Załączniki:

[Informacja o czynnościach ustalenia granic działki nr 2469/2 w obrębie 0008-Przyszków, jednostka ewidencyjna Bojanów](#)  221.53 KB

### Podmiot publikujący

**Starostwo Powiatowe w Stalowej Woli**

|             |  |                  |   |
|-------------|--|------------------|---|
| Wytworzył   | Artur Gierak - Zastępca Naczelnika Wydziału Geodezji i Gospodarki Nieruchomościami | 2023-02-15       |  |
| Publikujący | Artur Gierak - Z-ca Naczelnika Wydziału GN   | 2023-02-15 10:06 |  |
| Modyfikacja | Artur Gierak - Z-ca Naczelnika Wydziału GN   | 2023-02-15 10:08 |   |

[Rejestr zmian](#)

[XML](#)

[Zawiadomienie o wszczęciu postępowania o ograniczeniu korzystania z działki 697\\_2 697\\_3 obr. Wola Rzczycka](#)



Zawiadomienie o wszczęciu postępowania o ograniczeniu korzystania z działki 697\_2 697\_3 obr. Wola Rzczycka

## Załączniki:

[Zawiadomienie o wszczęciu postępowania o ograniczeniu korzystania z działki 697\\_2 697\\_3 obr. Wola Rzczycka](#)  87.88 KB

### Podmiot publikujący

**Starostwo Powiatowe w Stalowej Woli**

|             |  |                  |   |
|-------------|--|------------------|---|
| Wytworzył   | Dawid Krasoń   | 2023-02-15       |  |
| Publikujący | Dawid Krasoń - Gospodarka nieruchomościami skarbu państw | 2023-02-15 14:52 |  |
| Modyfikacja | Dawid Krasoń - Gospodarka nieruchomościami skarbu państw | 2023-02-15 14:54 |   |

[Rejestr zmian](#)

[XML](#)

[Informacja o czynnościach ustalenia granic działki nr 675 w obrębie 0002-Kępie Zaleszańskie, jednostka ewidencyjna Zaleszany](#)

## Załączniki:

[Informacja o czynnościach ustalenia granic działki nr 675 w obrębie 0002-Kępie Zaleszańskie, jednostka ewidencyjna Zaleszany](#)

222.97  
KB

### Podmiot publikujący

### Starostwo Powiatowe w Stalowej Woli

|             |  |                  |  |
|-------------|--|------------------|--|
| Wytworzył   | Artur Gierak - Zastępca Naczelnika Wydziału Geodezji i Gospodarki Nieruchomościami | 2023-02-09       |  |
| Publikujący | Artur Gierak - Z-ca Naczelnika Wydziału GN   | 2023-02-09 14:11 |  |
| Modyfikacja | Artur Gierak - Z-ca Naczelnika Wydziału GN   | 2023-02-09 14:13 |  |

[Rejestr zmian XML](#)

[Informacja o czynnościach ustalenia granic działek nr 1703/1 i nr 1726/1 w obrębie 0009-Turbia, jednostka ewidencyjna Zaleszany](#)

## Załączniki:

[Informacja o czynnościach ustalenia granic działek nr 1703/1 i nr 1726/1 w obrębie 0009-Turbia, jednostka ewidencyjna Zaleszany](#)

218.62  
KB

### Podmiot publikujący

### Starostwo Powiatowe w Stalowej Woli

|             |  |                  |  |
|-------------|--|------------------|--|
| Wytworzył   | Artur Gierak - Zastępca Naczelnika Wydziału Geodezji i Gospodarki Nieruchomościami | 2023-02-09       |  |
| Publikujący | Artur Gierak - Z-ca Naczelnika Wydziału GN   | 2023-02-09 14:16 |  |
| Modyfikacja | Artur Gierak - Z-ca Naczelnika Wydziału GN   | 2023-02-09 14:17 |  |

[Rejestr zmian XML](#)

[Informacja o czynnościach ustalenia granic działki nr 1171 w obrębie 0012-Zbydniów, jednostka ewidencyjna Zaleszany](#)

## Załączniki:

[Informacja o czynnościach ustalenia granic działki nr 1171 w obrębie 0012-Zbydniów, jednostka ewidencyjna Zaleszany](#)

223.13  
KB

### Podmiot publikujący

### Starostwo Powiatowe w Stalowej Woli

|             |  |                  |  |
|-------------|--|------------------|--|
| Wytworzył   | Artur Gierak - Zastępca Naczelnika Wydziału Geodezji i Gospodarki Nieruchomościami | 2023-02-09       |  |
| Publikujący | Artur Gierak - Z-ca Naczelnika Wydziału GN   | 2023-02-09 14:13 |  |
| Modyfikacja | Artur Gierak - Z-ca Naczelnika Wydziału GN   | 2023-02-09 14:15 |  |

[Rejestr zmian XML](#)

[Zawiadomienie o wszczęciu postępowania odszkodowawczego za dz.1150 obr. 3 Centrum](#)

Zawiadomienie o wszczęciu postępowania odszkodowawczego za dz.1150 obr. 3 Centrum

## Załączniki:

[Zawiadomienie o wszczęciu postępowania odszkodowawczego za dz.1150 obr. 3 Centrum](#)

327.96  
KB

### Podmiot publikujący

### Starostwo Powiatowe w Stalowej Woli

|             |  |                  |  |
|-------------|--|------------------|--|
| Wytworzył   | Dawid Krasoń   | 2023-02-09       |  |
| Publikujący | Dawid Krasoń - Gospodarka nieruchomościami skarbu państw | 2023-02-09 09:39 |  |
| Modyfikacja | Dawid Krasoń - Gospodarka nieruchomościami skarbu państw | 2023-02-09 09:40 |  |

[Rejestr zmian XML](#)

[Zawiadomienie o wszczęciu postępowania odszkodowawczego za dz.1151 obr. 3 Centrum](#)



Zawiadomienie o wszczęciu postępowania odszkodowawczego za dz.1151 obr. 3 Centrum

## Załączniki:

[Zawiadomienie o wszczęciu postępowania odszkodowawczego za dz.1151 obr. 3 Centrum](#)  327.80 KB

### Podmiot publikujący

**Starostwo Powiatowe w Stalowej Woli**

|             |  |                  |   |
|-------------|--|------------------|---|
| Wytworzył   | Dawid Krasoń   | 2023-02-09       |   |
| Publikujący | Dawid Krasoń - Gospodarka nieruchomościami skarbu państw | 2023-02-09 09:40 |   |
| Modyfikacja | Dawid Krasoń - Gospodarka nieruchomościami skarbu państw | 2023-02-09 09:41 |   |

[Rejestr zmian](#)

[XML](#)

[Zawiadomienie o wszczęciu postępowania odszkodowawczego za dz.1149 obr. 3 Centrum](#)



Zawiadomienie o wszczęciu postępowania odszkodowawczego za dz.1149 obr. 3 Centrum

## Załączniki:

[Zawiadomienie o wszczęciu postępowania odszkodowawczego za dz.1149 obr. 3 Centrum](#)  328.41 KB

### Podmiot publikujący

**Starostwo Powiatowe w Stalowej Woli**

|             |  |                  |   |
|-------------|--|------------------|---|
| Wytworzył   | Dawid Krasoń   | 2023-02-09       |   |
| Publikujący | Dawid Krasoń - Gospodarka nieruchomościami skarbu państw | 2023-02-09 09:37 |   |
| Modyfikacja | Dawid Krasoń - Gospodarka nieruchomościami skarbu państw | 2023-02-09 09:38 |   |

[Rejestr zmian](#)

[XML](#)

[Obwieszczenie Wojewody Podkarpackiego - Opracowanie dokumentacji projektowej przebudowy gazociągu DN 200 - odgałęzienia do Huty Stalowa Wola.](#)



Obwieszczenie Wojewody Podkarpackiego - Opracowanie dokumentacji projektowej przebudowy gazociągu DN 200 - odgałęzienia do Huty Stalowa Wola.

## Załączniki:

[Obwieszczenie](#)  714.33 KB

### Podmiot publikujący

**Starostwo Powiatowe w Stalowej Woli**

|             |  |                  |   |
|-------------|--|------------------|---|
| Wytworzył   | Łukasz Lebioda - Inwestycje i zamówienia publiczne | 2023-02-06       |   |
| Publikujący | Łukasz Lebioda - Inwestycje i zamówienia publiczne | 2023-02-06 11:41 |   |
| Modyfikacja | Łukasz Lebioda - Inwestycje i zamówienia publiczne | 2023-02-06 11:43 |   |

[Rejestr zmian](#)

[XML](#)

[Obwieszczenie Wojewody Podkarpackiego - Opracowanie dokumentacji projektowej wymiany wypłyconego odcinka gazociągu DN 400/500 Rozwadów - Sandomierz w m. Charzewice i Turbia oraz wymiany odcinka zasilającego SRP Turbia wraz z ZZU i monoblokiem](#)



Obwieszczenie Wojewody Podkarpackiego - Opracowanie dokumentacji projektowej wymiany wypłyconego odcinka gazociągu DN 400/500 Rozwadów - Sandomierz w m. Charzewice i Turbia oraz wymiany odcinka zasilającego SRP Turbia wraz z ZZU i monoblokiem

## Załączniki:

[Obwieszczenie](#)  744.60 KB

**Podmiot publikujący**

**Starostwo Powiatowe w Stalowej Woli**

|             |   |   |
|-------------|---|---|
| Wytworzył   | Łukasz Lebioda - Inwestycje i zamówienia publiczne 2023-02-03       |   |
| Publikujący | Łukasz Lebioda - Inwestycje i zamówienia publiczne 2023-02-03 09:07 |   |
| Modyfikacja | Łukasz Lebioda - Inwestycje i zamówienia publiczne 2023-02-03 09:08 |   |

[Rejestr zmian](#)

[XML](#)

[Obwieszczenie Wojewody Podkarpackiego - Opracowanie dokumentacji projektowej wymiany odcinków gazociągu DN500 i DN400/500 Rozwadów-Sandomierz](#)



Obwieszczenie Wojewody Podkarpackiego - Opracowanie dokumentacji projektowej wymiany odcinków gazociągu DN500 i DN400/500 Rozwadów-Sandomierz

## Załączniki:

[Obwieszczenie](#)  772.25 KB

**Podmiot publikujący**

**Starostwo Powiatowe w Stalowej Woli**

|             |   |   |
|-------------|---|---|
| Wytworzył   | Łukasz Lebioda - Inwestycje i zamówienia publiczne 2023-02-03       |   |
| Publikujący | Łukasz Lebioda - Inwestycje i zamówienia publiczne 2023-02-03 08:59 |   |
| Modyfikacja | Łukasz Lebioda - Inwestycje i zamówienia publiczne 2023-02-03 09:00 |   |

[Rejestr zmian](#)

[XML](#)



[Informacja o czynnościach ustalenia przebiegu granicy działek nr 2919 i nr 2921/1 w obr. 0008-Przysłów, jednostka ewidencyjna Bojanów](#)

## Załączniki:

[Informacja o czynnościach ustalenia przebiegu granicy działek nr 2919 i nr 2921/1 w obr. 0008-Przysłów, jednostka ewidencyjna Bojanów](#)  391.21 KB

**Podmiot publikujący**

**Starostwo Powiatowe w Stalowej Woli**

|             |  |                  |   |
|-------------|--|------------------|---|
| Wytworzył   | Artur Gierak - Zastępca Naczelnika Wydziału Geodezji i Gospodarki Nieruchomościami | 2023-01-31       |   |
| Publikujący | Artur Gierak - Z-ca Naczelnika Wydziału GN   | 2023-01-31 09:37 |   |
| Modyfikacja | Artur Gierak - Z-ca Naczelnika Wydziału GN   | 2023-01-31 09:37 |   |

[Rejestr zmian](#)

[rozwiń archiwum](#)

[zwiń archiwum](#)

[Przejdź do archiwum](#)