

Ogłoszenia i informacje

submit

[1 ... 13 14 15 ... 28](#)

[XML](#)


[Oferta realizacji zadania publicznego w dziedzinie kultury fizycznej i sportu](#)

Oferty realizacji zadania publicznego – upowszechnianie kultury fizycznej i sportu.


Informujemy, że Powiatowy Szkolny Związek Sportowy w Stalowej Woli złożył ofertę na realizację zadania publicznego pod nazwą „Organizacja powiatowych imprez sportowych systemu współzawodnictwa sportowego dzieci i młodzieży w ramach Igrzysk Dzieci i Młodzieży Szkolnej” oraz “Organizacja powiatowych imprez sportowych systemu współzawodnictwa sportowego dzieci i młodzieży w ramach Licealiady” w dniach od 11 października do 20 grudnia 2022 r. na podstawie Art. 19a Ustawy z dnia 24 kwietnia 2003 r. o działalności pożytku publicznego i o wolontariacie.

Załączniki:



[Organizacja Powiatowych Imprez Sportowych Systemu Współzawodnictwa Sportowego Dzieci i Młodzieży w ramach Igrzysk Dzieci i Młodzieży Szkolnej – Powiatowy Szkolny Związek Sportowy w Stalowej Woli.](#)

 2.61 MB

[Organizacja Powiatowych Imprez Sportowych Systemu Współzawodnictwa Sportowego Dzieci i Młodzieży w ramach Licealiady – Powiatowy Szkolny Związek Sportowy w Stalowej Woli.](#)

 2.35 MB

Podmiot publikujący Starostwo Powiatowe w Stalowej Woli

Wytworzył	Ewelina Gul	2022-09-28
Publikujący	Joanna Piechuta - inspektor	2022-09-28 09:57  
Modyfikacja	Joanna Piechuta - inspektor	2022-09-28 09:59

[Rejestr zmian](#)

[XML](#)



[Zawiadomienie o zamiarze wszczęcia postępowania o ograniczeniu korzystania z dz. 1725 obr. Zaklików](#)

Zawiadomienie o zamiarze wszczęcia postępowania o ograniczeniu korzystania z dz. 1725 obr. Zaklików

Załączniki:

[Zawiadomienie o zamiarze wszczęcia postępowania o ograniczeniu korzystania z dz. 1725 obr. Zaklików](#)  217.79 KB

Podmiot publikujący Starostwo Powiatowe w Stalowej Woli

Wytworzył	Dawid Krasoń	2022-09-27
Publikujący	Dawid Krasoń - Gospodarka nieruchomościami skarbu państw	2022-09-27 13:19  
Modyfikacja	Dawid Krasoń - Gospodarka nieruchomościami skarbu państw	2022-09-27 13:26


[Rejestr zmian](#)

[XML](#)



[Zawiadomienie o wszczęciu postępowania o ograniczeniu korzystania z działki 639 obr. Majdan Zbydniowski](#)

Zawiadomienie o wszczęciu postępowania o ograniczeniu korzystania z działki 639 obr. Majdan Zbydniowski

Załączniki:

[Zawiadomienie o wszczęciu postępowania o ograniczeniu korzystania z działki 639 obr. Majdan Zbydniowski](#)  222.09 KB

Podmiot publikujący Starostwo Powiatowe w Stalowej Woli

Wytworzył	Dawid Krasoń	2022-09-27
Publikujący	Dawid Krasoń - Gospodarka nieruchomościami skarbu państw	2022-09-27 13:25  
Modyfikacja	Dawid Krasoń - Gospodarka nieruchomościami skarbu państw	2022-09-27 13:33

[Rejestr zmian](#)

[XML](#)



[Zawiadomienie o wszczęciu postępowania o ograniczeniu korzystania z działki 4148 obr. Stany](#)

Ogłoszenia i informacje

Załączniki:

[Zawiadomienie o wszczęciu postępowania o ograniczeniu korzystania z działki 4148 obr. Stany](#)  221.18 KB

Podmiot publikujący Starostwo Powiatowe w Stalowej Woli

Wytworzył	Dawid Krasoń	2022-09-27	 
Publikujący	Dawid Krasoń - Gospodarka nieruchomościami skarbu państw	2022-09-27 13:23	
Modyfikacja	Dawid Krasoń - Gospodarka nieruchomościami skarbu państw	2022-09-27 13:31	

[Rejestr zmian](#)

[XML](#)



[Zawiadomienie o zamiarze wszczęcia postępowania o ograniczeniu korzystania z dz. 727 obr. Pilchów](#)

Zawiadomienie o zamiarze wszczęcia postępowania o ograniczeniu korzystania z dz. 727 obr. Pilchów

Załączniki:

[Zawiadomienie o zamiarze wszczęcia postępowania o ograniczeniu korzystania z dz. 727 obr. Pilchów](#)  217.77 KB

Podmiot publikujący Starostwo Powiatowe w Stalowej Woli

Wytworzył	Dawid Krasoń	2022-09-27	 
Publikujący	Dawid Krasoń - Gospodarka nieruchomościami skarbu państw	2022-09-27 13:21	
Modyfikacja	Dawid Krasoń - Gospodarka nieruchomościami skarbu państw	2022-09-27 13:28	

[Rejestr zmian](#)

[XML](#)



[Zawiadomienie o zamiarze wszczęcia postępowania o ograniczeniu korzystania z dz. 372 oraz 373 obr. Dzierżkówka](#)

Zawiadomienie o zamiarze wszczęcia postępowania o ograniczeniu korzystania z dz. 372 oraz 373 obr. Dzierżkówka

Załączniki:

[Zawiadomienie o zamiarze wszczęcia postępowania o ograniczeniu korzystania z dz. 372 oraz 373 obr. Dzierżkówka](#)  217.56 KB

Podmiot publikujący Starostwo Powiatowe w Stalowej Woli


Wytworzył	Dawid Krasoń	2022-09-27	 
Publikujący	Dawid Krasoń - Gospodarka nieruchomościami skarbu państw	2022-09-27 13:16	
Modyfikacja	Dawid Krasoń - Gospodarka nieruchomościami skarbu państw	2022-09-27 13:23	

[Rejestr zmian](#)



[XML](#)

[Informacja o czynnościach ustalenia granicy działki nr 1233 z działkami nr 1239, 1242/1, 1242/2, 1245 w obrębie 0009-Rzeczyca Długa, jednostka ewidencyjna Radomyśl nad Sanem](#)

Załączniki:

[Informacja o czynnościach ustalenia granicy działki nr 1233 z działkami nr 1239, 1242/1, 1242/2, 1245 w obrębie 0009-Rzeczyca Długa, jednostka ewidencyjna Radomyśl nad Sanem](#)  681.99 KB

Podmiot publikujący Starostwo Powiatowe w Stalowej Woli

Wytworzył	Artur Gierak - Zastępca Naczelnika Wydziału Geodezji i Gospodarki Nieruchomościami	2022-09-21	 
Publikujący	Artur Gierak - Z-ca Naczelnika Wydziału GN	2022-09-22 10:21	
Modyfikacja	Artur Gierak - Z-ca Naczelnika Wydziału GN	2022-09-22 10:28	

[Rejestr zmian](#)

[XML](#)



[Ogłoszenie o wydaniu decyzji odszkodowawczej za działkę 114_6 obr. Pysznicza](#)

Załączniki:

[Ogłoszenie o wydaniu decyzji odszkodowawczej za działkę 114_6 obr. Pysznica](#)  290.40 KB

Podmiot publikujący

Starostwo Powiatowe w Stalowej Woli

Wytworzył	Dawid Krasoń	2022-09-20	 
Publikujący	Dawid Krasoń - Gospodarka nieruchomościami skarbu państw	2022-09-20 12:45	
Modyfikacja	Dawid Krasoń - Gospodarka nieruchomościami skarbu państw	2022-09-20 12:53	

[Rejestr zmian](#)

[XML](#)



[Informacja o czynnościach ustalenia granicy działek ewidencyjnych w obrębie 0005-Nowiny, jednostka ewidencyjna Radomyśl nad Sanem](#)

Załączniki:

[Informacja o czynnościach ustalenia granicy działek ewidencyjnych w obrębie 0005-Nowiny, jednostka ewidencyjna Radomyśl nad Sanem](#)  607.75 KB

Podmiot publikujący

Starostwo Powiatowe w Stalowej Woli

Wytworzył	Artur Gierak - Zastępca Naczelnika Wydziału Geodezji i Gospodarki Nieruchomościami	2022-09-15	 
Publikujący	Artur Gierak - Z-ca Naczelnika Wydziału GN	2022-09-21 14:10	
Modyfikacja	Artur Gierak - Z-ca Naczelnika Wydziału GN	2022-09-21 14:18	


[Rejestr zmian](#)

[XML](#)

[Ogłoszenie o wydaniu decyzji ograniczającej korzystanie z działki 572 obr. Zalesie](#)



Ogłoszenie o wydaniu decyzji ograniczającej korzystanie z działki 572 obr. Zalesie

Załączniki:

[Ogłoszenie o wydaniu decyzji ograniczającej korzystanie z działki 572 obr. Zalesie](#)  215.61 KB

Podmiot publikujący

Starostwo Powiatowe w Stalowej Woli

Wytworzył	Dawid Krasoń	2022-09-13	 
Publikujący	Dawid Krasoń - Gospodarka nieruchomościami skarbu państw	2022-09-13 14:47	
Modyfikacja	Dawid Krasoń - Gospodarka nieruchomościami skarbu państw	2022-09-13 14:54	

[Rejestr zmian](#)

[XML](#)

[Ogłoszenie o wydaniu decyzji ograniczającej korzystanie z działek 1156_4 oraz 1734 obr. Lipa](#)



Ogłoszenie o wydaniu decyzji ograniczającej korzystanie z działek 1156_4 oraz 1734 obr. Lipa

Załączniki:

[Ogłoszenie o wydaniu decyzji ograniczającej korzystanie z działek 1156_4 oraz 1734 obr. Lipa](#)  217.21 KB

Podmiot publikujący

Starostwo Powiatowe w Stalowej Woli

Wytworzył	Dawid Krasoń	2022-09-13	 
Publikujący	Dawid Krasoń - Gospodarka nieruchomościami skarbu państw	2022-09-13 14:48	
Modyfikacja	Dawid Krasoń - Gospodarka nieruchomościami skarbu państw	2022-09-13 14:56	

[Rejestr zmian](#)

[XML](#)

[Ogłoszenie o wydaniu decyzji ograniczającej korzystanie z działki 309 or. Stare Baraki](#)

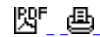
Załączniki:

[Ogłoszenie o wydaniu decyzji ograniczającej korzystanie z działki 309 or. Stare Baraki](#)  216.01 KB

Podmiot publikujący

Starostwo Powiatowe w Stalowej Woli

Wytworzył	Dawid Krasoń	2022-09-13
Publikujący	Dawid Krasoń - Gospodarka nieruchomościami skarbu państw	2022-09-13 14:45
Modyfikacja	Dawid Krasoń - Gospodarka nieruchomościami skarbu państw	2022-09-13 14:53



[Rejestr zmian](#)

[XML](#)

[Zawiadomienie o wszczęciu postępowania o ograniczeniu korzystania z działki 1873 obr. Kotowa Wola](#)

Zawiadomienie o wszczęciu postępowania o ograniczeniu korzystania z działki 1873 obr. Kotowa Wola

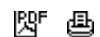
Załączniki:

[Zawiadomienie o wszczęciu postępowania o ograniczeniu korzystania z działki 1873 obr. Kotowa Wola](#)  221.32 KB

Podmiot publikujący

Starostwo Powiatowe w Stalowej Woli

Wytworzył	Dawid Krasoń	2022-09-13
Publikujący	Dawid Krasoń - Gospodarka nieruchomościami skarbu państw	2022-09-13 14:54
Modyfikacja	Dawid Krasoń - Gospodarka nieruchomościami skarbu państw	2022-09-13 15:03



[Rejestr zmian](#)

[XML](#)

[Zawiadomienie o wszczęciu postępowania o ograniczeniu korzystania z działki 2006 obr. Jastkowice](#)

Zawiadomienie o wszczęciu postępowania o ograniczeniu korzystania z działki 2006 obr. Jastkowice

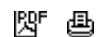
Załączniki:

[Zawiadomienie o wszczęciu postępowania o ograniczeniu korzystania z działki 2006 obr. Jastkowice](#)  221.57 KB

Podmiot publikujący

Starostwo Powiatowe w Stalowej Woli

Wytworzył	Dawid Krasoń	2022-09-13
Publikujący	Dawid Krasoń - Gospodarka nieruchomościami skarbu państw	2022-09-13 14:55
Modyfikacja	Dawid Krasoń - Gospodarka nieruchomościami skarbu państw	2022-09-13 15:03



[Rejestr zmian](#)

[XML](#)

[Zawiadomienie o wszczęciu postępowania o ograniczeniu korzystania z działki 654 obr. Łysaków](#)

Zawiadomienie o wszczęciu postępowania o ograniczeniu korzystania z działki 654 obr. Łysaków

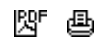
Załączniki:

[Zawiadomienie o wszczęciu postępowania o ograniczeniu korzystania z działki 654 obr. Łysaków](#)  221.81 KB

Podmiot publikujący

Starostwo Powiatowe w Stalowej Woli

Wytworzył	Dawid Krasoń	2022-09-13
Publikujący	Dawid Krasoń - Gospodarka nieruchomościami skarbu państw	2022-09-13 14:52
Modyfikacja	Dawid Krasoń - Gospodarka nieruchomościami skarbu państw	2022-09-13 15:00



[Rejestr zmian](#)

[XML](#)

[Informacja o czynnościach ustalenia granicy działki nr 1171/15 z działką nr 1171/16 w obr. 0008 Przyszów, jednostka](#)

Załączniki:

[Informacja o czynnościach ustalenia granicy działki nr 1171/15 z działką nr 1171/16 w obr. 0008 Przyszów, jednostka ewidencyjna Bojanów](#)



681.81
KB

Podmiot publikujący

Starostwo Powiatowe w Stalowej Woli

Wytworzył	Artur Gierak - Zastępca Naczelnika Wydziału Geodezji i Gospodarki Nieruchomościami	2022-09-06	
Publikujący	Artur Gierak - Z-ca Naczelnika Wydziału GN	2022-09-06 14:55	
Modyfikacja	Artur Gierak - Z-ca Naczelnika Wydziału GN	2022-09-06 15:02	

[Rejestr zmian](#)

[XML](#)

[Ogłoszenie o wydaniu decyzji ograniczającej korzystanie z działki 1219 obr. Bojanów](#)

Ogłoszenie o wydaniu decyzji ograniczającej korzystanie z działki 1219 obr. Bojanów

Załączniki:

[Ogłoszenie o wydaniu decyzji ograniczającej korzystanie z działki 1219 obr. Bojanów](#)



215.61
KB

Podmiot publikujący

Starostwo Powiatowe w Stalowej Woli

Wytworzył	Dawid Krasoń	2022-09-01	
Publikujący	Dawid Krasoń - Gospodarka nieruchomościami skarbu państw	2022-09-01 10:40	
Modyfikacja	Dawid Krasoń - Gospodarka nieruchomościami skarbu państw	2022-09-01 10:48	

[Rejestr zmian](#)

[XML](#)

[Informacja o czynnościach ustalenia granicy działki nr 2007 z działką nr 1981 w obr. 0009-Turbia, jednostka ewidencyjna Zaleszany](#)

Załączniki:

[Informacja o czynnościach ustalenia granicy działki nr 2007 z działką nr 1981 w obr. 0009-Turbia, jednostka ewidencyjna Zaleszany](#)



675.59
KB

Podmiot publikujący

Starostwo Powiatowe w Stalowej Woli

Wytworzył	Artur Gierak - Zastępca Naczelnika Wydziału Geodezji i Gospodarki Nieruchomościami	2022-09-01	
Publikujący	Artur Gierak - Z-ca Naczelnika Wydziału GN	2022-09-01 08:43	
Modyfikacja	Artur Gierak - Z-ca Naczelnika Wydziału GN	2022-09-01 08:50	

[Rejestr zmian](#)

[XML](#)

[Informacja o czynnościach ustalenia granic działek nr 1218/2, 1218/10, 1663, 1668 w obrębie 0003-Kotowa Wola, jednostka ewidencyjna Zaleszany](#)

Załączniki:

[Informacja o czynnościach ustalenia granic działek nr 1218/2, 1218/10, 1663, 1668 w obrębie 0003-Kotowa Wola, jednostka ewidencyjna Zaleszany](#)



587.00
KB

Podmiot publikujący

Starostwo Powiatowe w Stalowej Woli

Wytworzył	Artur Gierak - Zastępca Naczelnika Wydziału Geodezji i Gospodarki Nieruchomościami	2022-09-01	
Publikujący	Artur Gierak - Z-ca Naczelnika Wydziału GN	2022-09-01 08:41	
Modyfikacja	Artur Gierak - Z-ca Naczelnika Wydziału GN	2022-09-01 08:48	

[Rejestr zmian](#)

Ogłoszenia i informacje

[XML](#)

[Zawiadomienie o wszczęciu postępowania odszkodowawczego za dz. 1640_3531_1 oraz 3531_6 obr. Stany](#)



Zawiadomienie o wszczęciu postępowania odszkodowawczego za dz. 1640_3531_1 oraz 3531_6 obr. Stany

Załączniki:

[Zawiadomienie o wszczęciu postępowania odszkodowawczego za dz. 1640_3531_1 oraz 3531_6 obr. Stany](#)  331.83 KB

Podmiot publikujący

Starostwo Powiatowe w Stalowej Woli

Wytworzył	Dawid Krasoń	2022-08-31	
Publikujący	Dawid Krasoń - Gospodarka nieruchomościami skarbu państw	2022-08-31 12:20	
Modyfikacja	Dawid Krasoń - Gospodarka nieruchomościami skarbu państw	2022-08-31 12:28	

[Rejestr zmian](#)

[XML](#)

[Zawiadomienie o prowadzonym postępowaniu odszkodowawczym za dz.114_6 obr. Pysznica](#)



Zawiadomienie o prowadzonym postępowaniu odszkodowawczym za dz.114_6 obr. Pysznica

Załączniki:

[Zawiadomienie o prowadzonym postępowaniu odszkodowawczym za dz.114_6 obr. Pysznica](#)  332.79 KB

Podmiot publikujący

Starostwo Powiatowe w Stalowej Woli

Wytworzył	Dawid Krasoń	2022-08-31	
Publikujący	Dawid Krasoń - Gospodarka nieruchomościami skarbu państw	2022-08-31 09:36	
Modyfikacja	Dawid Krasoń - Gospodarka nieruchomościami skarbu państw	2022-08-31 12:27	

[Rejestr zmian](#)

[XML](#)



[Informacja o czynnościach ustalenia granic działki nr 3234 w obrębie 0007-Stany, jednostka ewidencyjna Bojanów](#)

Załączniki:

[Informacja o czynnościach ustalenia granic działki nr 3234 w obrębie 0007-Stany, jednostka ewidencyjna Bojanów](#)  221.97 KB

Podmiot publikujący

Starostwo Powiatowe w Stalowej Woli

Wytworzył	Artur Gierak - Zastępca Naczelnika Wydziału Geodezji i Gospodarki Nieruchomościami	2022-08-31	
Publikujący	Artur Gierak - Z-ca Naczelnika Wydziału GN	2022-08-31 15:13	
Modyfikacja	Artur Gierak - Z-ca Naczelnika Wydziału GN	2022-08-31 15:21	

[Rejestr zmian](#)

[XML](#)



[Informacja o czynnościach ustalenia granicy działek nr 226 i nr 231 w obrębie 0002-Laski, jednostka ewidencyjna Bojanów](#)

Załączniki:

[Informacja o czynnościach ustalenia granicy działek nr 226 i nr 231 w obrębie 0002-Laski, jednostka ewidencyjna Bojanów](#)  531.35 KB

Podmiot publikujący

Starostwo Powiatowe w Stalowej Woli

Wytworzył	Artur Gierak - Zastępca Naczelnika Wydziału Geodezji i Gospodarki Nieruchomościami	2022-08-26	
Publikujący	Artur Gierak - Z-ca Naczelnika Wydziału GN	2022-08-26 14:33	
Modyfikacja	Artur Gierak - Z-ca Naczelnika Wydziału GN	2022-08-26 14:43	

[Rejestr zmian](#)

[XML](#)

Ogłoszenia i informacje

Ogłoszenia i informacje

[Informacja o czynnościach ustalenia granicy działek nr 642 i nr 643 w obrębie 0002-Kępie Zaleszańskie, jednostka ewidencyjna Zaleszany](#)

Załączniki:

[Informacja o czynnościach ustalenia granicy działek nr 642 i nr 643 w obrębie 0002-Kępie Zaleszańskie, jednostka ewidencyjna Zaleszany](#)



533.29
KB

Podmiot publikujący

Starostwo Powiatowe w Stalowej Woli

Wytworzył	Artur Gierak - Zastępca Naczelnika Wydziału Geodezji i Gospodarki Nieruchomościami	2022-08-24	
Publikujący	Artur Gierak - Z-ca Naczelnika Wydziału GN	2022-08-24 12:56	
Modyfikacja	Artur Gierak - Z-ca Naczelnika Wydziału GN	2022-08-24 13:03	

[Rejestr zmian](#)

[XML](#)

[Zawiadomienie o wszczęciu postępowania o ograniczeniu korzystania z działki 3730 obr. Stany](#)

Zawiadomienie o wszczęciu postępowania o ograniczeniu korzystania z działki 3730 obr. Stany

Załączniki:

[Zawiadomienie o wszczęciu postępowania o ograniczeniu korzystania z działki 3730 obr. Stany](#)



220.61
KB

Podmiot publikujący

Starostwo Powiatowe w Stalowej Woli

Wytworzył	Dawid Krasoń	2022-08-22		
Publikujący	Dawid Krasoń - Gospodarka nieruchomościami skarbu państw	2022-08-22 13:12		
Modyfikacja	Dawid Krasoń - Gospodarka nieruchomościami skarbu państw	2022-08-22 13:20		

[Rejestr zmian](#)

[XML](#)

[Informacja o czynnościach ustalenia przebiegu granic GN.6620.6.50.2022.AG](#)

Informacja o czynnościach ustalenia przebiegu granic działki nr 1555, położonej w Radomyślu nad Sanem z działkami sąsiednimi, tj.: 1532/2, 1556, 1562/12, 1562/11, 1554/2

Załączniki:

[Informacja o czynnościach ustalenia przebiegu granic GN.6620.6.50.2022.AG](#)



409.48
KB

Podmiot publikujący

Starostwo Powiatowe w Stalowej Woli

Wytworzył	Dawid Krasoń	2022-08-12		
Publikujący	Dawid Krasoń - Gospodarka nieruchomościami skarbu państw	2022-08-12 14:23		
Modyfikacja	Dawid Krasoń - Gospodarka nieruchomościami skarbu państw	2022-08-12 14:30		

[Rejestr zmian](#)

[XML](#)

[Ogłoszenie o wydaniu decyzji odszkodowawczej za działkę 1939_1 obr. Lipa](#)

Ogłoszenie o wydaniu decyzji odszkodowawczej za działkę 1939_1 obr. Lipa

Załączniki:

[Ogłoszenie o wydaniu decyzji odszkodowawczej za działkę 1939_1 obr. Lipa](#)



295.80
KB

Podmiot publikujący

Starostwo Powiatowe w Stalowej Woli

Wytworzył	Dawid Krasoń	2022-08-08		
Publikujący	Dawid Krasoń - Gospodarka nieruchomościami skarbu państw	2022-08-08 14:07		
Modyfikacja	Dawid Krasoń - Gospodarka nieruchomościami skarbu państw	2022-08-08 14:14		

[Rejestr zmian](#)

Ogłoszenia i informacje

[XML](#)

[Ogłoszenie o wydaniu decyzji odszkodowawczej za działkę 1908_19 oraz 1908_21 obr. Lipa](#)



Ogłoszenie o wydaniu decyzji odszkodowawczej za działkę 1908_19 oraz 1908_21 obr. Lipa

Załączniki:

[Ogłoszenie o wydaniu decyzji odszkodowawczej za działkę 1908_19 oraz 1908_21 obr. Lipa](#)  296.59 KB

Podmiot publikujący

Starostwo Powiatowe w Stalowej Woli

Wytworzył	Dawid Krasoń	2022-08-08	
Publikujący	Dawid Krasoń - Gospodarka nieruchomościami skarbu państw	2022-08-08 14:06	
Modyfikacja	Dawid Krasoń - Gospodarka nieruchomościami skarbu państw	2022-08-08 14:13	


[Rejestr zmian](#)

[XML](#)

[Informacja o czynnościach ustalenia przebiegu granic GN.6620.6.49.2022.AG](#)



Informacja o czynnościach ustalenia przebiegu granic w związku z poszerzeniem i wydzieleniem pasa drogi wojewódzkiej nr 855 w obrębie ewid. nr 0003- Centrum, gmina Stalowa Wola oraz w obrębie : 0001- Brandwica, 0002- Chłopska Wola, 0003- Jastkowice w gminie Pysznica

Załączniki:

[Informacja o czynnościach ustalenia przebiegu granic GN.6620.6.49.2022.AG](#)  635.93 KB

Podmiot publikujący

Starostwo Powiatowe w Stalowej Woli


Wytworzył	Dawid Krasoń	2022-08-05	
Publikujący	Dawid Krasoń - Gospodarka nieruchomościami skarbu państw	2022-08-05 14:35	
Modyfikacja	Dawid Krasoń - Gospodarka nieruchomościami skarbu państw	2022-08-05 14:41	

[Rejestr zmian](#)

[XML](#)



[Informacja o czynnościach ustalenia granic działek nr: 1968, 1980, 2006 w obr. 0009-Turbia, jednostka ewidencyjna Zaleszany](#)

Załączniki:

[Informacja o czynnościach ustalenia granic działek nr: 1968, 1980, 2006 w obr. 0009-Turbia, jednostka ewidencyjna Zaleszany](#)  223.88 KB

Podmiot publikujący

Starostwo Powiatowe w Stalowej Woli

Wytworzył	Artur Gierak - Zastępca Naczelnika Wydziału Geodezji i Gospodarki Nieruchomościami	2022-08-05	
Publikujący	Artur Gierak - Z-ca Naczelnika Wydziału GN	2022-08-05 14:08	
Modyfikacja	Artur Gierak - Z-ca Naczelnika Wydziału GN	2022-08-05 14:14	

[Rejestr zmian](#)

[rozwiń archiwum](#)

[zwiń archiwum](#)

[Przejdź do archiwum](#)