

Ogłoszenia i informacje

submit


[1 ... 4](#) **5** [6 ... 28](#)

[XML](#)

[Zawiadomienie o wszczęciu postępowania odszkodowawczego za dz.1622_1 obr. Charzewice](#)



Zawiadomienie o wszczęciu postępowania odszkodowawczego za dz.1622_1 obr. Charzewice

Załączniki:

[Zawiadomienie o wszczęciu postępowania odszkodowawczego za dz.1622_1 obr. Charzewice](#)  327.82 KB

Podmiot publikujący

Starostwo Powiatowe w Stalowej Woli

Wytworzył	Dawid Krasoń	2023-11-28		
Publikujący	Dawid Krasoń - Gospodarka nieruchomościami skarbu państw	2023-11-28 14:30		
Modyfikacja	Dawid Krasoń - Gospodarka nieruchomościami skarbu państw	2023-11-28 14:32		

[Rejestr zmian](#)

[XML](#)

[Zawiadomienie o wszczęciu postępowania odszkodowawczego za dz.1417_1 obr. Charzewice](#)



Zawiadomienie o wszczęciu postępowania odszkodowawczego za dz.1417_1 obr. Charzewice

Załączniki:

[Zawiadomienie o wszczęciu postępowania odszkodowawczego za dz.1417_1 obr. Charzewice](#)  327.78 KB

Podmiot publikujący

Starostwo Powiatowe w Stalowej Woli


Wytworzył	Dawid Krasoń	2023-11-28		
Publikujący	Dawid Krasoń - Gospodarka nieruchomościami skarbu państw	2023-11-28 14:29		
Modyfikacja	Dawid Krasoń - Gospodarka nieruchomościami skarbu państw	2023-11-28 14:31		

[Rejestr zmian](#)

[XML](#)



[Informacja o czynnościach ustalenia granic działek nr: 1976/4, 1978/4, 2045/1 w obrębie 0012-Lipa, jednostka ewidencyjna Zaklików](#)

Załączniki:

[Informacja o czynnościach ustalenia granic działek nr: 1976/4, 1978/4, 2045/1 w obrębie 0012-Lipa, jednostka ewidencyjna Zaklików](#)  205.80 KB

Podmiot publikujący

Starostwo Powiatowe w Stalowej Woli

Wytworzył	Artur Gierak - Zastępca Naczelnika Wydziału Geodezji i Gospodarki Nieruchomościami	2023-11-24		
Publikujący	Artur Gierak - Z-ca Naczelnika Wydziału GN	2023-11-24 12:59		
Modyfikacja	Artur Gierak - Z-ca Naczelnika Wydziału GN	2023-11-24 13:00		


[Rejestr zmian](#)

[XML](#)

[Ogłoszenie o wydaniu decyzji ograniczającej korzystania z działki 1813_1 obr. Kłyżów](#)

Ogłoszenie o wydaniu decyzji ograniczającej korzystania z działki 1813_1 obr. Kłyżów



Załączniki:

[Ogłoszenie o wydaniu decyzji ograniczającej korzystania z działki 1813_1 obr. Kłyżów](#)  214.58 KB

Ogłoszenia i informacje

Podmiot publikujący

Starostwo Powiatowe w Stalowej Woli

Wytworzył	Dawid Krasoń	2023-11-23	 
Publikujący	Dawid Krasoń - Gospodarka nieruchomościami skarbu państw	2023-11-23 11:03	
Modyfikacja	Dawid Krasoń - Gospodarka nieruchomościami skarbu państw	2023-11-23 11:05	

[Rejestr zmian](#)

[XML](#)

[Ogłoszenie o wydaniu decyzji ograniczającej korzystania z 106 obr. Kłyżów](#)



Ogłoszenie o wydaniu decyzji ograniczającej korzystania z 106 obr. Kłyżów

Załączniki:

[Ogłoszenie o wydaniu decyzji ograniczającej korzystania z 106 obr. Kłyżów](#)  214.35 KB

Podmiot publikujący

Starostwo Powiatowe w Stalowej Woli

Wytworzył	Dawid Krasoń	2023-11-23	 
Publikujący	Dawid Krasoń - Gospodarka nieruchomościami skarbu państw	2023-11-23 11:02	
Modyfikacja	Dawid Krasoń - Gospodarka nieruchomościami skarbu państw	2023-11-23 11:04	

[Rejestr zmian](#)

[XML](#)

[Informacja o czynnościach ustalenia granicy działki nr 359 z działką nr 361 w obrębie 0002-Stare Baraki, jednostka ewid.](#)



[Zaklików- obszar wiejski](#)

Załączniki:

[Informacja o czynnościach ustalenia granicy działki nr 359 z działką nr 361 w obrębie 0002-Stare Baraki, jednostka ewid. Zaklików- obszar wiejski](#)  375.04 KB

Podmiot publikujący

Starostwo Powiatowe w Stalowej Woli

Wytworzył	Artur Gierak - Zastępca Naczelnika Wydziału Geodezji i Gospodarki Nieruchomościami	2023-11-21	 
Publikujący	Artur Gierak - Z-ca Naczelnika Wydziału GN	2023-11-21 12:49	
Modyfikacja	Artur Gierak - Z-ca Naczelnika Wydziału GN	2023-11-21 12:51	

[Rejestr zmian](#)

[XML](#)



[Informacja o czynnościach ustalenia granic działki nr 420 z działkami nr 427 i 4421/5 w obrębie 0003-Jastkowice, jednostka ewidencyjna Pysznica](#)

Załączniki:

[Informacja o czynnościach ustalenia granic działki nr 420 z działkami nr 427 i 4421/5 w obrębie 0003-Jastkowice, jednostka ewidencyjna Pysznica](#)  375.99 KB

Podmiot publikujący

Starostwo Powiatowe w Stalowej Woli

Wytworzył	Artur Gierak - Zastępca Naczelnika Wydziału Geodezji i Gospodarki Nieruchomościami	2023-11-21	 
Publikujący	Artur Gierak - Z-ca Naczelnika Wydziału GN	2023-11-21 12:52	
Modyfikacja	Artur Gierak - Z-ca Naczelnika Wydziału GN	2023-11-21 12:54	



[Rejestr zmian](#)

[XML](#)



[Ogłoszenie o naborze wniosków o udzielenie dotacji na prace konserwatorskie, restauratorskie lub roboty budowlane przy zabytku wpisanym do rejestru zabytków lub gminnej ewidencji zabytków położonym na terenie powiatu stalowowolskiego](#)

Zarząd Powiatu Stalowowolskiego ogłasza nabór wniosków o udzielenie dotacji w 2024 r. z budżetu Powiatu Stalowowolskiego na prace konserwatorskie, restauratorskie lub roboty budowlane przy zabytku wpisanym do rejestru zabytków lub gminnej ewidencji zabytków położonym na terenie powiatu stalowowolskiego, w związku z pojawieniem się możliwości pozyskania przez Powiat środków zewnętrznych na udzielenie dotacji.

Załączniki:

Informacja o przetwarzaniu danych osobowych		527.48 KB
Sprawozdanie końcowe		17.01 KB
2) Uchwała Nr LI/388/2023 Rady Powiatu Stalowowolskiego z dnia 27 września 2023 r. zmieniająca Uchwałę Nr LI/370/2023 Rady Powiatu Stalowowolskiego z dnia 14 września 2023 r. w sprawie zasad udzielania dotacji na prace konserwatorskie, restauratorskie lub roboty budowlane przy zabytkach wpisanych do rejestru zabytków lub znajdujących się w gminnej ewidencji zabytków		283.02 KB
1) Uchwała Nr LI/370/2023 Rady Powiatu Stalowowolskiego z dnia 14 września 2023 r. w sprawie zasad udzielania dotacji na prace konserwatorskie, restauratorskie lub roboty budowlane przy zabytkach wpisanych do rejestru zabytków lub znajdujących się w gminnej ewidencji zabytków		732.35 KB
Uchwała Zarządu Powiatu Stalowowolskiego w sprawie ogłoszenia naboru wniosków o udzielenie dotacji na prace konserwatorskie, restauratorskie lub roboty budowlane przy zabytku wpisanym do rejestru zabytków lub gminnej ewidencji zabytków położonym na terenie powiatu stalowowolskiego w roku 2024		498.21 KB
Wniosek o udzielenie dotacji		20.09 KB

Podmiot publikujący Starostwo Powiatowe w Stalowej Woli

Wytworzył	Ewelina Gul	2023-11-13
Publikujący	Joanna Piechuta - inspektor	2023-11-13 11:20  
Modyfikacja	Joanna Piechuta - inspektor	2023-11-13 11:25

[Rejestr zmian](#)



[XML](#)

[Informacja o czynnościach ustalenia granic działek ewidencyjnych w obrębie 0001-Nowe Baraki ,jednostka ewidencyjna Zaklików - Obszar wiejski](#)

Załączniki:

Informacja o czynnościach ustalenia granic działek ewidencyjnych w obrębie 0001-Nowe Baraki ,jednostka ewidencyjna Zaklików - Obszar wiejski		205.92 KB
--	---	--------------

Podmiot publikujący Starostwo Powiatowe w Stalowej Woli

Wytworzył	Artur Gierak - Zastępca Naczelnika Wydziału Geodezji i Gospodarki Nieruchomościami	2023-11-09	 
Publikujący	Artur Gierak - Z-ca Naczelnika Wydziału GN	2023-11-09 13:15	
Modyfikacja	Artur Gierak - Z-ca Naczelnika Wydziału GN	2023-11-09 13:17	


[Rejestr zmian](#)

[XML](#)



[Zawiadomienie o postępowaniu odszkodowawczym za działkę 180_1 w obr. Jelnia](#)

Zawiadomienie o postępowaniu odszkodowawczym za działkę 180_1 w obr. Jelnia

Załączniki:

Zawiadomienie o postępowaniu odszkodowawczym za działkę 180_1 w obr. Jelnia		327.25 KB
---	---	--------------

Podmiot publikujący Starostwo Powiatowe w Stalowej Woli

Wytworzył	Dawid Krasoń	2023-11-09	
Publikujący	Dawid Krasoń - Gospodarka nieruchomościami skarbu państw	2023-11-09 11:28	 
Modyfikacja	Dawid Krasoń - Gospodarka nieruchomościami skarbu państw	2023-11-09 11:30	


[Rejestr zmian](#)

[XML](#)

[Informacja o czynnościach ustalenia granic działek nr: 353, 351, 344, 346, 349, 403 w obr. 0012-Wola Rzeczycka, jedn. ewid. Radomyśl nad Sanem](#)



Załączniki:

[Informacja o czynnościach ustalenia granic działek nr: 353, 351, 344, 346, 349, 403 w obr. 0012-Wola Rzeszycka, jedn. ewid. Radomyśl nad Sanem](#)

 206.64 KB

Podmiot publikujący

Starostwo Powiatowe w Stalowej Woli

Wytworzył	Artur Gierak - Zastępca Naczelnika Wydziału Geodezji i Gospodarki Nieruchomościami	2023-11-06	
Publikujący	Artur Gierak - Z-ca Naczelnika Wydziału GN	2023-11-06 15:03	
Modyfikacja	Artur Gierak - Z-ca Naczelnika Wydziału GN	2023-11-06 15:08	


[Rejestr zmian](#)

[XML](#)

[Informacja o czynnościach ustalenia granic działki nr 347 w obrębie 0012-Wola Rzeszycka, jedn. ewid. Radomyśl nad Sanem](#)



Załączniki:

[Informacja o czynnościach ustalenia granic działki nr 347 w obrębie 0012-Wola Rzeszycka, jedn. ewid. Radomyśl nad Sanem](#)

 203.90 KB

Podmiot publikujący

Starostwo Powiatowe w Stalowej Woli

Wytworzył	Artur Gierak - Zastępca Naczelnika Wydziału Geodezji i Gospodarki Nieruchomościami	2023-11-06	
Publikujący	Artur Gierak - Z-ca Naczelnika Wydziału GN	2023-11-06 15:10	
Modyfikacja	Artur Gierak - Z-ca Naczelnika Wydziału GN	2023-11-06 15:16	

[Rejestr zmian](#)

[XML](#)



[Obwieszczenie Starosty Stalowowskiego o przystąpieniu do przeprowadzenia strategicznej oceny oddziaływania na środowisko](#)

Starosta Stalowowski zawiadamia o przystąpieniu do przeprowadzenia strategicznej oceny oddziaływania na środowisko dla projektu Uproszczonego Planu Urządzenia Lasu dla lasów niestanowiących własności Skarbu Państwa, położonych w Gminie Zaklików w obrębach ewidencyjnych: Zaklików Miasto, Irena, Łążek, Zaklikowski, Nowe Baraki

Załączniki:

[OBWIESZCZENIE](#)  408.20 KB

Podmiot publikujący Starostwo Powiatowe w Stalowej Woli

Wytworzył	Justyna Koper-Kędra	2023-11-02	
Publikujący	Justyna Koper-Kędra	2023-11-02 12:20	
Modyfikacja	Justyna Koper-Kędra	2023-11-02 12:22	

[Rejestr zmian](#)

[XML](#)



[Informacja o czynnościach ustalenia granic działki nr 1368/3, położonej w obrębie ewid. nr 0005- Pysznicza, jednostka ewidencyjna Pysznicza](#)

Załączniki:

[Informacja o czynnościach ustalenia granic](#)  396.16 KB

Podmiot publikujący

Starostwo Powiatowe w Stalowej Woli

Wytworzył	Dawid Krasoń	2023-10-31	
Publikujący	Dawid Krasoń - Gospodarka nieruchomości skarbu państw	2023-10-31 14:26	
Modyfikacja	Dawid Krasoń - Gospodarka nieruchomości skarbu państw	2023-10-31 14:27	


[Rejestr zmian](#)

[XML](#)

[Ogłoszenie o wydaniu decyzji ograniczającej korzystania z działki 205 obr. Zbydniów](#)

Ogłoszenie o wydaniu decyzji ograniczającej korzystania z działki 205 obr. Zbydniów

Załączniki:

[Ogłoszenie o wydaniu decyzji ograniczającej korzystania z działki 205 obr. Zbydniów](#)  214.91 KB

Podmiot publikujący

Starostwo Powiatowe w Stalowej Woli

Wytworzył Dawid Krasoń 2023-10-27

Publikujący Dawid Krasoń - Gospodarka nieruchomościami skarbu państw 2023-10-27 10:42

Modyfikacja Dawid Krasoń - Gospodarka nieruchomościami skarbu państw 2023-10-27 10:44



[Rejestr zmian](#)

[XML](#)

[Informacja o czynnościach ustalenia granic działki nr 134, położonej w obrębie ewid. nr 0006- Obojna, jednostka ewidencyjna Zaleszany](#)

Załączniki:

[Informacja o czynnościach ustalenia granic](#)  411.00 KB


Podmiot publikujący

Starostwo Powiatowe w Stalowej Woli

Wytworzył Dawid Krasoń 2023-10-26

Publikujący Dawid Krasoń - Gospodarka nieruchomościami skarbu państw 2023-10-26 14:32

Modyfikacja Dawid Krasoń - Gospodarka nieruchomościami skarbu państw 2023-10-26 14:35



[Rejestr zmian](#)

[XML](#)

[Informacja o czynnościach ustalenia granic działek](#)

Informacja o czynnościach ustalenia przebiegu granic działek nr 1675, 2622/2, 2992/1, 2993/1, 2993/2, 2995, 2996, 2997, 2998, 2999, 3013, 3014, 3015, 3016, 3017, 3018, 3022, 4305/1, 4305/2, położonych w obrębie 0001- Zaklików, w jednostce ewid. Zaklików- miasto

Załączniki:

[Informacja o czynnościach ustalenia granic](#)  595.16 KB

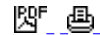
Podmiot publikujący

Starostwo Powiatowe w Stalowej Woli

Wytworzył Dawid Krasoń 2023-10-25

Publikujący Dawid Krasoń - Gospodarka nieruchomościami skarbu państw 2023-10-25 12:34

Modyfikacja Dawid Krasoń - Gospodarka nieruchomościami skarbu państw 2023-10-25 12:36



[Rejestr zmian](#)

[XML](#)

[Zawiadomienie o zamiarze wszczęcia postępowania o ograniczeniu korzystania z dz.90_1 obr. Dąbrowa](#)



Zawiadomienie o zamiarze wszczęcia postępowania o ograniczeniu korzystania z dz.90_1 obr. Dąbrowa

Załączniki:

[Zawiadomienie o zamiarze wszczęcia postępowania o ograniczeniu korzystania z dz.90_1 obr. Dąbrowa](#)  221.77 KB

Podmiot publikujący

Starostwo Powiatowe w Stalowej Woli

Wytworzył	Dawid Krasoń	2023-10-23	 
Publikujący	Dawid Krasoń - Gospodarka nieruchomościami skarbu państw	2023-10-23 09:38	
Modyfikacja	Dawid Krasoń - Gospodarka nieruchomościami skarbu państw	2023-10-23 09:39	

[Rejestr zmian](#)

[XML](#)

[Ogłoszenie o wydaniu decyzji odszkodowawczej za działkę 179_1 obr. 5 Jelnia](#)



Ogłoszenie o wydaniu decyzji odszkodowawczej za działkę 179_1 obr. 5 Jelnia

Załączniki:

[Ogłoszenie o wydaniu decyzji odszkodowawczej za działkę 179_1 obr. 5 Jelnia](#)  295.79 KB

Podmiot publikujący

Starostwo Powiatowe w Stalowej Woli


Wytworzył	Dawid Krasoń	2023-10-19	 
Publikujący	Dawid Krasoń - Gospodarka nieruchomościami skarbu państw	2023-10-19 12:02	
Modyfikacja	Dawid Krasoń - Gospodarka nieruchomościami skarbu państw	2023-10-19 12:04	

[Rejestr zmian](#)

[XML](#)



[Informacja o czynnościach ustalenia granic działek nr 1147 i nr 1148 w obrębie 0003-Jastkowice, jednostka ewidencyjna Pysznicza](#)

Załączniki:

[Informacja o czynnościach ustalenia granic działek nr 1147 i nr 1148 w obrębie 0003-Jastkowice, jednostka ewidencyjna Pysznicza](#)  205.01 KB

Podmiot publikujący

Starostwo Powiatowe w Stalowej Woli

Wytworzył	Artur Gierak - Zastępca Naczelnika Wydziału Geodezji i Gospodarki Nieruchomościami	2023-10-19	 
Publikujący	Artur Gierak - Z-ca Naczelnika Wydziału GN	2023-10-19 15:09	
Modyfikacja	Artur Gierak - Z-ca Naczelnika Wydziału GN	2023-10-19 15:10	

[Rejestr zmian](#)

[XML](#)

[Wykaz nieruchomości stanowiących własność Skarbu Państwa przeznaczonych do dzierżawy](#)



Wykaz nieruchomości stanowiących własność Skarbu Państwa przeznaczonych do dzierżawy

Załączniki:

[Wykaz](#)  229.21 KB

Podmiot publikujący

Starostwo Powiatowe w Stalowej Woli

Wytworzył	Dawid Krasoń	2023-10-18	 
Publikujący	Dawid Krasoń - Gospodarka nieruchomościami skarbu państw	2023-10-18 09:05	
Modyfikacja	Dawid Krasoń - Gospodarka nieruchomościami skarbu państw	2023-10-18 09:08	

[Rejestr zmian](#)

[XML](#)

[Zawiadomienie o wszczęciu postępowania odszkodowawczego za dz.995_1 obr. Brandwica](#)



Zawiadomienie o wszczęciu postępowania odszkodowawczego za dz.995_1 obr. Brandwica

Załączniki:

[Zawiadomienie o wszczęciu postępowania odszkodowawczego za dz.995_1 obr. Brandwica](#)  327.83 KB

Podmiot publikujący

Starostwo Powiatowe w Stalowej Woli

Wytworzył	Dawid Krasoń	2023-10-16	 
Publikujący	Dawid Krasoń - Gospodarka nieruchomościami skarbu państw	2023-10-16 14:50	
Modyfikacja	Dawid Krasoń - Gospodarka nieruchomościami skarbu państw	2023-10-16 14:52	

[Rejestr zmian](#)

[XML](#)

[Zawiadomienie o wszczęciu postępowania odszkodowawczego za dz.358_1 obr. Brandwica](#)



Zawiadomienie o wszczęciu postępowania odszkodowawczego za dz.358_1 obr. Brandwica

Załączniki:

[Zawiadomienie o wszczęciu postępowania odszkodowawczego za dz.358_1 obr. Brandwica](#)  328.02 KB

Podmiot publikujący

Starostwo Powiatowe w Stalowej Woli

Wytworzył	Dawid Krasoń	2023-10-16	 
Publikujący	Dawid Krasoń - Gospodarka nieruchomościami skarbu państw	2023-10-16 14:43	
Modyfikacja	Dawid Krasoń - Gospodarka nieruchomościami skarbu państw	2023-10-16 14:44	

[Rejestr zmian](#)

[XML](#)

[Zawiadomienie o wszczęciu postępowania odszkodowawczego za dz.360_6_8 obr. Brandwica](#)



Zawiadomienie o wszczęciu postępowania odszkodowawczego za dz.360_6_8 obr. Brandwica

Załączniki:

[Zawiadomienie o wszczęciu postępowania odszkodowawczego za dz.360_6_8 obr. Brandwica](#)  329.32 KB

Podmiot publikujący

Starostwo Powiatowe w Stalowej Woli

Wytworzył	Dawid Krasoń	2023-10-16	 
Publikujący	Dawid Krasoń - Gospodarka nieruchomościami skarbu państw	2023-10-16 14:45	
Modyfikacja	Dawid Krasoń - Gospodarka nieruchomościami skarbu państw	2023-10-16 14:46	

[Rejestr zmian](#)

[XML](#)

[Zawiadomienie o wszczęciu postępowania odszkodowawczego za dz.328_7 obr. Brandwica](#)



Zawiadomienie o wszczęciu postępowania odszkodowawczego za dz.328_7 obr. Brandwica

Załączniki:

[Zawiadomienie o wszczęciu postępowania odszkodowawczego za dz.328_7 obr. Brandwica](#)  328.88 KB

Podmiot publikujący

Starostwo Powiatowe w Stalowej Woli

Wytworzył	Dawid Krasoń	2023-10-16	 
Publikujący	Dawid Krasoń - Gospodarka nieruchomościami skarbu państw	2023-10-16 14:46	
Modyfikacja	Dawid Krasoń - Gospodarka nieruchomościami skarbu państw	2023-10-16 14:49	


[Rejestr zmian](#)

[XML](#)

[Decyzja GN.6853.3.2022.DK](#)



Decyzja GN.6853.3.2022.DK

Załączniki:

[Decyzja GN.6853.3.2022.DK](#)  480.21 KB

Podmiot publikujący

Starostwo Powiatowe w Stalowej Woli

Wytworzył	Dawid Krasoń	2023-10-13	 
Publikujący	Dawid Krasoń - Gospodarka nieruchomościami skarbu państ	2023-10-13 09:07	
Modyfikacja	Dawid Krasoń - Gospodarka nieruchomościami skarbu państ	2023-10-13 09:09	

[Rejestr zmian](#)

[XML](#)

[Ogłoszenie o wydaniu decyzji odszkodowawczej za działkę 182_1 obr. 5 Jelnia](#)



[Ogłoszenie o wydaniu decyzji odszkodowawczej za działkę 182_1 obr. 5 Jelnia](#)

Załączniki:

[Ogłoszenie o wydaniu decyzji odszkodowawczej za działkę 182_1 obr. 5 Jelnia](#)  296.14 KB

Podmiot publikujący

Starostwo Powiatowe w Stalowej Woli


Wytworzył	Dawid Krasoń	2023-10-11	 
Publikujący	Dawid Krasoń - Gospodarka nieruchomościami skarbu państ	2023-10-11 12:58	
Modyfikacja	Dawid Krasoń - Gospodarka nieruchomościami skarbu państ	2023-10-11 12:59	

[Rejestr zmian](#)

[XML](#)



[Informacja o czynnościach ustalenia granic działki ewid. nr 1621 w obrębie 0003-Kotowa Wola, jednostka ewid. Zaleszany](#)

Załączniki:

[Informacja o czynnościach ustalenia granic działki ewid. nr 1621 w obrębie 0003-Kotowa Wola, jednostka ewid. Zaleszany](#)  206.03 KB

Podmiot publikujący

Starostwo Powiatowe w Stalowej Woli

Wytworzył	Artur Gierak - Zastępca Naczelnika Wydziału Geodezji i Gospodarki Nieruchomościami	2023-10-03	 
Publikujący	Artur Gierak - Z-ca Naczelnika Wydziału GN	2023-10-03 15:19	
Modyfikacja	Artur Gierak - Z-ca Naczelnika Wydziału GN	2023-10-03 15:21	

[Rejestr zmian](#)

[XML](#)



[Informacja o czynnościach ustalenia granicy działki nr 1831 z działką nr 1832 w obr. 0001-Charzewice, jedn. ewid. Stalowa Wola](#)

Załączniki:

[Informacja o czynnościach ustalenia granicy działki nr 1831 z działką nr 1832 w obr. 0001-Charzewice, jedn. ewid. Stalowa Wola](#)  205.05 KB

Podmiot publikujący

Starostwo Powiatowe w Stalowej Woli

Wytworzył	Artur Gierak - Zastępca Naczelnika Wydziału Geodezji i Gospodarki Nieruchomościami	2023-10-02	 
Publikujący	Artur Gierak - Z-ca Naczelnika Wydziału GN	2023-10-02 11:55	
Modyfikacja	Artur Gierak - Z-ca Naczelnika Wydziału GN	2023-10-02 11:57	

[Rejestr zmian](#)

[XML](#)

[Decyzja administracyjna nr GN.6620.2.11.2019.AG w sprawie rozstrzygnięcia zarzutów dotyczących powierzchni i przebiegu granic działki nr 1242/2 z działką nr 1233, położoną w obrębie ewid. nr 0009- Rzeczyca Długa, jednostka ewid. Radomyśl nad Sanem](#)

Załączniki:

[Decyzja administracyjna nr GN.6620.2.11.2019.AG](#)  350.55
KB

Podmiot publikujący

Starostwo Powiatowe w Stalowej Woli

Wytworzył	Dawid Krasoń	2023-09-29
Publikujący	Dawid Krasoń - Gospodarka nieruchomościami skarbu państ	2023-09-29 13:22
Modyfikacja	Dawid Krasoń - Gospodarka nieruchomościami skarbu państ	2023-09-29 13:24



[Rejestr zmian](#)

rozwiń archiwum

zwiń archiwum

[Przejdź do archiwum](#)