

Ogłoszenia i informacje

submit

[1 ... 20](#) **21** [22 ... 28](#)

[XML](#)

[Zawiadomienie o wszczęciu postępowania odszkodowawczego za dz.1903_1 obr. 3 Centrum](#)

Zawiadomienie o wszczęciu postępowania odszkodowawczego za dz.1903_1 obr. 3 Centrum

Załączniki:

[Zawiadomienie o wszczęciu postępowania odszkodowawczego za dz.1903_1 obr. 3 Centrum](#)  329.16 KB

Podmiot publikujący

Starostwo Powiatowe w Stalowej Woli

Wytworzył Dawid Krasoń 2022-02-02

Publikujący Dawid Krasoń - Gospodarka nieruchomościami skarbu państw 2022-02-02 14:03

Modyfikacja Dawid Krasoń - Gospodarka nieruchomościami skarbu państw 2022-02-02 14:08



[Rejestr zmian](#)

[XML](#)

[Zawiadomienie o wszczęciu postępowania odszkodowawczego za dz.1910_1 obr. 3 Centrum](#)

Zawiadomienie o wszczęciu postępowania odszkodowawczego za dz.1910_1 obr. 3 Centrum

Załączniki:

[Zawiadomienie o wszczęciu postępowania odszkodowawczego za dz.1910_1 obr. 3 Centrum](#)  329.28 KB

Podmiot publikujący

Starostwo Powiatowe w Stalowej Woli

Wytworzył Dawid Krasoń 2022-02-02

Publikujący Dawid Krasoń - Gospodarka nieruchomościami skarbu państw 2022-02-02 13:59

Modyfikacja Dawid Krasoń - Gospodarka nieruchomościami skarbu państw 2022-02-02 14:03



[Rejestr zmian](#)

[XML](#)

[Informacja o czynnościach ustalenia granic działki nr 76 w obrębie ewidencyjnym 0004-Majdan Zbydniowski, jednostka ewidencyjna Zaleszany](#)

Załączniki:

[Informacja o czynnościach ustalenia granic działki nr 76 w obrębie ewidencyjnym 0004-Majdan Zbydniowski, jednostka ewidencyjna Zaleszany](#)  474.42 KB

Podmiot publikujący

Starostwo Powiatowe w Stalowej Woli

Wytworzył Artur Gierak - Zastępca Naczelnika Wydziału Geodezji i Gospodarki Nieruchomościami 2022-02-01

Publikujący Artur Gierak - Z-ca Naczelnika Wydziału GN 2022-02-01 14:21

Modyfikacja Artur Gierak - Z-ca Naczelnika Wydziału GN 2022-02-01 14:26



[Rejestr zmian](#)

[XML](#)

[Informacja o czynnościach ustalenia granic działek ewidencyjnych w obrębach: 0002-Kępie Zaleszańskie, 0011-Zaleszany i 0012-Zbydniów, jednostka ewidencyjna Zaleszany](#)



Załączniki:

[Informacja o czynnościach ustalenia granic działek ewidencyjnych w obrębach: 0002-Kępie Zaleszańskie, 0011-Zaleszany i 0012-Zbydniów, jednostka ewidencyjna Zaleszany](#)  276.13 KB

Ogłoszenia i informacje

Podmiot publikujący

Starostwo Powiatowe w Stalowej Woli


Wytworzył	Artur Gierak - Zastępca Naczelnika Wydziału Geodezji i Gospodarki Nieruchomościami	2022-02-01	
Publikujący	Artur Gierak - Z-ca Naczelnika Wydziału GN	2022-02-01 13:40	
Modyfikacja	Artur Gierak - Z-ca Naczelnika Wydziału GN	2022-02-01 13:44	

[Rejestr zmian](#)

[XML](#)



[Informacja o czynnościach ustalenia granic działek nr 352 i nr 358 w obrębie 0001-Brandwica, jednostka ewidencyjna Pysznica](#)

Załączniki:

[Informacja o czynnościach ustalenia granic działek nr 352 i nr 358 w obrębie 0001-Brandwica, jednostka ewidencyjna Pysznica](#)  475.18 KB

Podmiot publikujący

Starostwo Powiatowe w Stalowej Woli

Wytworzył	Artur Gierak - Zastępca Naczelnika Wydziału Geodezji i Gospodarki Nieruchomościami	2022-02-01	
Publikujący	Artur Gierak - Z-ca Naczelnika Wydziału GN	2022-02-01 14:19	
Modyfikacja	Artur Gierak - Z-ca Naczelnika Wydziału GN	2022-02-01 14:26	

[Rejestr zmian](#)

[XML](#)

[Decyzja o umorzeniu postępowania GN.683.3.2021.DK](#)



Decyzja o umorzeniu postępowania GN.683.3.2021.DK

Załączniki:

[Decyzja o umorzeniu postępowania GN.683.3.2021.DK](#)  329.12 KB

Podmiot publikujący

Starostwo Powiatowe w Stalowej Woli

Wytworzył	Dawid Krasoń	2022-01-31	
Publikujący	Dawid Krasoń - Gospodarka nieruchomościami skarbu państw	2022-01-31 08:49	
Modyfikacja	Dawid Krasoń - Gospodarka nieruchomościami skarbu państw	2022-01-31 08:53	

[Rejestr zmian](#)

[XML](#)



[Zawiadomienie dotyczące zmiany terminu wydania rozstrzygnięcia w postępowaniu administracyjnym GN.6620.2.11.2019.AG](#)

Załączniki:

[Zawiadomienie dotyczące zmiany terminu wydania rozstrzygnięcia w postępowaniu administracyjnym GN.6620.2.11.2019.AG](#)  211.98 KB

Podmiot publikujący

Starostwo Powiatowe w Stalowej Woli

Wytworzył	Artur Gierak - Zastępca Naczelnika Wydziału Geodezji i Gospodarki Nieruchomościami	2022-01-20	
Publikujący	Artur Gierak - Z-ca Naczelnika Wydziału GN	2022-01-20 10:08	
Modyfikacja	Artur Gierak - Z-ca Naczelnika Wydziału GN	2022-01-20 10:12	

[Rejestr zmian](#)

[XML](#)

[Zawiadomienie o zamiarze wszczęcia postępowania w sprawie ograniczenia korzystania z dz 1265_1 obr. Rzeczyca Długa](#)

Zawiadomienie o zamiarze wszczęcia postępowania w sprawie ograniczenia korzystania z dz 1265_1 obr. Rzeczyca Długa

Załączniki:

[Zawiadomienie o zamiarze wszczęcia postępowania w sprawie ograniczenia korzystania z dz. 1265_1 obr. Rzeczyca Długa](#)



221.13
KB

Podmiot publikujący

Starostwo Powiatowe w Stalowej Woli

Wytworzył Dawid Krasoń 2022-01-19

Publikujący Dawid Krasoń - Gospodarka nieruchomościami skarbu państw 2022-01-19 14:21

Modyfikacja Dawid Krasoń - Gospodarka nieruchomościami skarbu państw 2022-01-19 14:25



[Rejestr zmian](#)

[XML](#)

[Zawiadomienie o zamiarze wszczęcia postępowania w sprawie ograniczenia korzystania z dz. 2033 obr. Stany](#)

Zawiadomienie o zamiarze wszczęcia postępowania w sprawie ograniczenia korzystania z dz. 2033 obr. Stany

Załączniki:

[Zawiadomienie o zamiarze wszczęcia postępowania w sprawie ograniczenia korzystania z dz. 2033 obr. Stany](#)



220.47
KB

Podmiot publikujący

Starostwo Powiatowe w Stalowej Woli

Wytworzył Dawid Krasoń 2022-01-19

Publikujący Dawid Krasoń - Gospodarka nieruchomościami skarbu państw 2022-01-19 13:57

Modyfikacja Dawid Krasoń - Gospodarka nieruchomościami skarbu państw 2022-01-19 14:01



[Rejestr zmian](#)

[XML](#)

[Zawiadomienie o zamiarze wszczęcia postępowania w sprawie ograniczenia korzystania z dz. 2867 obr. Zaklików](#)

Zawiadomienie o zamiarze wszczęcia postępowania w sprawie ograniczenia korzystania z dz. 2867 obr. Zaklików

Załączniki:

[Zawiadomienie o zamiarze wszczęcia postępowania w sprawie ograniczenia korzystania z dz. 2867 obr. Zaklików](#)



222.11
KB

Podmiot publikujący

Starostwo Powiatowe w Stalowej Woli

Wytworzył Dawid Krasoń 2022-01-19

Publikujący Dawid Krasoń - Gospodarka nieruchomościami skarbu państw 2022-01-19 14:06

Modyfikacja Dawid Krasoń - Gospodarka nieruchomościami skarbu państw 2022-01-19 14:10



[Rejestr zmian](#)

[XML](#)

[Zawiadomienie o zamiarze wszczęcia postępowania w sprawie ograniczenia korzystania z dz. 639 obr. Majdan Zbydniowski](#)

Zawiadomienie o zamiarze wszczęcia postępowania w sprawie ograniczenia korzystania z dz. 639 obr. Majdan Zbydniowski

Załączniki:

[Zawiadomienie o zamiarze wszczęcia postępowania w sprawie ograniczenia korzystania z dz. 639 obr. Majdan Zbydniowski](#)



221.15
KB

Podmiot publikujący

Starostwo Powiatowe w Stalowej Woli

Wytworzył Dawid Krasoń 2022-01-19

Publikujący Dawid Krasoń - Gospodarka nieruchomościami skarbu państw 2022-01-19 14:01

Modyfikacja Dawid Krasoń - Gospodarka nieruchomościami skarbu państw 2022-01-19 14:05



[Rejestr zmian](#)

[XML](#)

[Zawiadomienie o zamiarze wszczęcia postępowania w sprawie ograniczenia korzystania z dz. 288_1 obr. Wola Rzeczycka](#)



Zawiadomienie o zamiarze wszczęcia postępowania w sprawie ograniczenia korzystania z dz. 288_1 obr. Wola Rzeczycka

Załączniki:

[Zawiadomienie o zamiarze wszczęcia postępowania w sprawie ograniczenia korzystania z dz.288_1 obr. Wola Rzczycka](#)  221.31 KB

Podmiot publikujący

Starostwo Powiatowe w Stalowej Woli

Wytworzył	Dawid Krasoń	2022-01-19	 
Publikujący	Dawid Krasoń - Gospodarka nieruchomościami skarbu państw	2022-01-19 14:04	
Modyfikacja	Dawid Krasoń - Gospodarka nieruchomościami skarbu państw	2022-01-19 14:08	

[Rejestr zmian XML](#)

[Zawiadomienie o zamiarze wszczęcia postępowania w sprawie ograniczenia korzystania z dz. 309 obr. Stare Baraki](#)



Zawiadomienie o zamiarze wszczęcia postępowania w sprawie ograniczenia korzystania z dz. 309 obr. Stare Baraki

Załączniki:

[Zawiadomienie o zamiarze wszczęcia postępowania w sprawie ograniczenia korzystania z dz. 309 obr. Stare Baraki](#)  221.38 KB

Podmiot publikujący

Starostwo Powiatowe w Stalowej Woli

Wytworzył	Dawid Krasoń	2022-01-19	 
Publikujący	Dawid Krasoń - Gospodarka nieruchomościami skarbu państw	2022-01-19 13:59	
Modyfikacja	Dawid Krasoń - Gospodarka nieruchomościami skarbu państw	2022-01-19 14:03	

[Rejestr zmian XML](#)

[Zawiadomienie o zamiarze wszczęcia postępowania w sprawie ograniczenia korzystania z dz.1789 obr. Zdziechowice Pierwsze](#)



Zawiadomienie o zamiarze wszczęcia postępowania w sprawie ograniczenia korzystania z dz.1789 obr. Zdziechowice Pierwsze

Załączniki:

[Zawiadomienie o zamiarze wszczęcia postępowania w sprawie ograniczenia korzystania z dz.1789 obr. Zdziechowice Pierwsze](#)  220.85 KB

Podmiot publikujący

Starostwo Powiatowe w Stalowej Woli

Wytworzył	Dawid Krasoń	2022-01-19	 
Publikujący	Dawid Krasoń - Gospodarka nieruchomościami skarbu państw	2022-01-19 14:08	
Modyfikacja	Dawid Krasoń - Gospodarka nieruchomościami skarbu państw	2022-01-19 14:12	

[Rejestr zmian XML](#)

[Zawiadomienie o zamiarze wszczęcia postępowania w sprawie ograniczenia korzystania z dz.2005 obr. Stany](#)



Zawiadomienie o zamiarze wszczęcia postępowania w sprawie ograniczenia korzystania z dz.2005 obr. Stany

Załączniki:

[Zawiadomienie o zamiarze wszczęcia postępowania w sprawie ograniczenia korzystania z dz.2005 obr. Stany](#)  220.11 KB

Podmiot publikujący

Starostwo Powiatowe w Stalowej Woli


Wytworzył	Dawid Krasoń	2022-01-19	 
Publikujący	Dawid Krasoń - Gospodarka nieruchomościami skarbu państw	2022-01-19 14:15	
Modyfikacja	Dawid Krasoń - Gospodarka nieruchomościami skarbu państw	2022-01-19 14:20	

[Rejestr zmian XML](#)

[Zawiadomienie o zamiarze wszczęcia postępowania w sprawie ograniczenia korzystania z dz.2655 obr. Zdziechowice Drugie](#)

Załączniki:

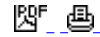
[Zawiadomienie o zamiarze wszczęcia postępowania w sprawie ograniczenia korzystania z dz.2655 obr. Zdziechowice Drugie](#)

 220.88 KB

Podmiot publikujący

Starostwo Powiatowe w Stalowej Woli

Wytworzył	Dawid Krasoń	2022-01-19
Publikujący	Dawid Krasoń - Gospodarka nieruchomościami skarbu państw	2022-01-19 14:10
Modyfikacja	Dawid Krasoń - Gospodarka nieruchomościami skarbu państw	2022-01-19 14:14



[Rejestr zmian](#)


[XML](#)

[Zawiadomienie o zamiarze wszczęcia postępowania w sprawie ograniczenia korzystania z dz.236 obr. Wola Rzeczycka](#)

Zawiadomienie o zamiarze wszczęcia postępowania w sprawie ograniczenia korzystania z dz.236 obr. Wola Rzeczycka

Załączniki:

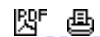
[Zawiadomienie o zamiarze wszczęcia postępowania w sprawie ograniczenia korzystania z dz.236 obr. Wola Rzeczycka](#)

 221.06 KB

Podmiot publikujący

Starostwo Powiatowe w Stalowej Woli

Wytworzył	Dawid Krasoń	2022-01-19
Publikujący	Dawid Krasoń - Gospodarka nieruchomościami skarbu państw	2022-01-19 14:13
Modyfikacja	Dawid Krasoń - Gospodarka nieruchomościami skarbu państw	2022-01-19 14:16



[Rejestr zmian](#)


[XML](#)

[Zawiadomienie o zamiarze wszczęcia postępowania w sprawie ograniczenia korzystania z dz 597_2 Obojna](#)

Zawiadomienie o zamiarze wszczęcia postępowania w sprawie ograniczenia korzystania z dz 597_2 Obojna

Załączniki:

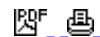
[Zawiadomienie o zamiarze wszczęcia postępowania w sprawie ograniczenia korzystania z dz 597_2 Obojna](#)

 221.54 KB

Podmiot publikujący

Starostwo Powiatowe w Stalowej Woli

Wytworzył	Dawid Krasoń	2022-01-19
Publikujący	Dawid Krasoń - Gospodarka nieruchomościami skarbu państw	2022-01-19 14:19
Modyfikacja	Dawid Krasoń - Gospodarka nieruchomościami skarbu państw	2022-01-19 14:23



[Rejestr zmian](#)


[XML](#)

[Zawiadomienie o zamiarze wszczęcia postępowania w sprawie ograniczenia korzystania z dz 376_17 obr. Obojna](#)

Zawiadomienie o zamiarze wszczęcia postępowania w sprawie ograniczenia korzystania z dz 376_17 obr. Obojna

Załączniki:

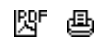
[Zawiadomienie o zamiarze wszczęcia postępowania w sprawie ograniczenia korzystania z dz 376_17 obr. Obojna](#)

 221.82 KB

Podmiot publikujący

Starostwo Powiatowe w Stalowej Woli

Wytworzył	Dawid Krasoń	2022-01-19
Publikujący	Dawid Krasoń - Gospodarka nieruchomościami skarbu państw	2022-01-19 14:23
Modyfikacja	Dawid Krasoń - Gospodarka nieruchomościami skarbu państw	2022-01-19 14:27



[Rejestr zmian](#)

[XML](#)



[Ogłoszenie o wydaniu decyzji odszkodowawczej za działkę 3464_3 obr. Zaklików](#)

Załączniki:

[Ogłoszenie o wydaniu decyzji odszkodowawczej za działkę 3464_3 obr. Zaklików](#)  216.73 KB

Podmiot publikujący

Starostwo Powiatowe w Stalowej Woli


Wytworzył	Dawid Krasoń	2022-01-17	
Publikujący	Dawid Krasoń - Gospodarka nieruchomościami skarbu państw	2022-01-17 13:54	
Modyfikacja	Dawid Krasoń - Gospodarka nieruchomościami skarbu państw	2022-01-17 13:58	

[Rejestr zmian](#)

[XML](#)



[Informacja o czynnościach ustalenia granic działki nr 898 z działkami nr: 884, 897, 899, 903, 904 w obrębie 0006-Bojanów, jednostka ewidencyjna Bojanów](#)

Załączniki:

[Informacja o czynnościach ustalenia granic działki nr 898 z działkami nr: 884, 897, 899, 903, 904 w obrębie 0006-Bojanów, jednostka ewidencyjna Bojanów](#)  225.30 KB

Podmiot publikujący

Starostwo Powiatowe w Stalowej Woli

Wytworzył	Artur Gierak - Zastępca Naczelnika Wydziału Geodezji i Gospodarki Nieruchomościami	2022-01-17	
Publikujący	Artur Gierak - Z-ca Naczelnika Wydziału GN	2022-01-17 13:44	
Modyfikacja	Artur Gierak - Z-ca Naczelnika Wydziału GN	2022-01-17 13:48	

[Rejestr zmian](#)

[XML](#)

[Ogłoszenie o wydaniu decyzji odszkodowawczej za działkę 3059_4 obr. Zaklików](#)



[Ogłoszenie o wydaniu decyzji odszkodowawczej za działkę 3059_4 obr. Zaklików](#)

Załączniki:

[Ogłoszenie o wydaniu decyzji odszkodowawczej za działkę 3059_4 obr. Zaklików](#)  217.53 KB

Podmiot publikujący

Starostwo Powiatowe w Stalowej Woli

Wytworzył	Dawid Krasoń	2022-01-17	
Publikujący	Dawid Krasoń - Gospodarka nieruchomościami skarbu państw	2022-01-17 13:56	
Modyfikacja	Dawid Krasoń - Gospodarka nieruchomościami skarbu państw	2022-01-17 13:59	

[Rejestr zmian](#)

[XML](#)

[Zawiadomienie o wszczęciu postępowania odszkodowawczego za dz. 1908_21 obr. Lipa](#)



[Zawiadomienie o wszczęciu postępowania odszkodowawczego za dz. 1908_21 obr. Lipa](#)

Załączniki:

[Zawiadomienie o wszczęciu postępowania odszkodowawczego za dz. 1908_21 obr. Lipa](#)  333.09 KB

Podmiot publikujący

Starostwo Powiatowe w Stalowej Woli

Wytworzył	Dawid Krasoń	2022-01-12	
Publikujący	Dawid Krasoń - Gospodarka nieruchomościami skarbu państw	2022-01-12 13:25	
Modyfikacja	Dawid Krasoń - Gospodarka nieruchomościami skarbu państw	2022-01-12 13:28	

[Rejestr zmian](#)

[XML](#)



[Zawiadomienie o wszczęciu postępowania odszkodowawczego za dz.1939_1 obr. Lipa](#)

Załączniki:

[Zawiadomienie o wszczęciu postępowania odszkodowawczego za dz.1939_1 obr. Lipa](#)  331.67 KB

Podmiot publikujący

Starostwo Powiatowe w Stalowej Woli


Wytworzył	Dawid Krasoń	2022-01-12	 
Publikujący	Dawid Krasoń - Gospodarka nieruchomościami skarbu państw	2022-01-12 13:23	
Modyfikacja	Dawid Krasoń - Gospodarka nieruchomościami skarbu państw	2022-01-12 13:26	

[Rejestr zmian](#)

[XML](#)



[Informacja o czynnościach ustalenia granic działek nr 993 i nr 994 w obrębie ewidencyjnym 0003-Jastkowice, jednostka ewidencyjna Pysznica](#)

Załączniki:

[Informacja o czynnościach ustalenia granic działek nr 993 i nr 994 w obrębie ewidencyjnym 0003-Jastkowice, jednostka ewidencyjna Pysznica](#)  405.83 KB

Podmiot publikujący

Starostwo Powiatowe w Stalowej Woli

Wytworzył	Artur Gierak - Zastępca Naczelnika Wydziału Geodezji i Gospodarki Nieruchomościami	2022-01-10	 
Publikujący	Artur Gierak - Z-ca Naczelnika Wydziału GN	2022-01-10 10:40	
Modyfikacja	Artur Gierak - Z-ca Naczelnika Wydziału GN	2022-01-10 10:48	

[Rejestr zmian](#)

[XML](#)



[Informacja o czynnościach ustalenia granic działki nr 1370 w obrębie ewidencyjnym 0005-Pysznica, jednostka ewidencyjna Pysznica](#)

Załączniki:

[Informacja o czynnościach ustalenia granic działki nr 1370 w obrębie ewidencyjnym 0005-Pysznica, jednostka ewidencyjna Pysznica](#)  394.16 KB

Podmiot publikujący

Starostwo Powiatowe w Stalowej Woli

Wytworzył	Artur Gierak - Zastępca Naczelnika Wydziału Geodezji i Gospodarki Nieruchomościami	2022-01-05	 
Publikujący	Artur Gierak - Z-ca Naczelnika Wydziału GN	2022-01-05 14:55	
Modyfikacja	Artur Gierak - Z-ca Naczelnika Wydziału GN	2022-01-05 14:59	


[Rejestr zmian](#)

[XML](#)

[Zawiadomienie o prowadzonym postępowaniu odszkodowawczym za dz.582_1 obr. Charzewice](#)



Zawiadomienie o prowadzonym postępowaniu odszkodowawczym za dz.582_1 obr. Charzewice

Załączniki:

[Zawiadomienie o prowadzonym postępowaniu odszkodowawczym za dz.582_1 obr. Charzewice](#)  338.29 KB

Podmiot publikujący

Starostwo Powiatowe w Stalowej Woli

Wytworzył	Dawid Krasoń	2022-01-04	 
Publikujący	Dawid Krasoń - Gospodarka nieruchomościami skarbu państw	2022-01-04 09:02	
Modyfikacja	Dawid Krasoń - Gospodarka nieruchomościami skarbu państw	2022-01-04 09:05	

[Rejestr zmian](#)

[XML](#)

[Informacja o czynnościach ustalenia granic działek nr 2184 i nr 2186 w obrębie 0008-Przyszów, jednostka ewidencyjna Bojanów](#)

Załączniki:

[Informacja o czynnościach ustalenia granic działek nr 2184 i nr 2186 w obrębie 0008-Przyszów, jednostka ewidencyjna Bojanów](#)



392.09
KB

Podmiot publikujący

Starostwo Powiatowe w Stalowej Woli

Wytworzył	Artur Gierak - Zastępca Naczelnika Wydziału Geodezji i Gospodarki Nieruchomościami	2022-01-04	
Publikujący	Artur Gierak - Z-ca Naczelnika Wydziału GN	2022-01-04 11:34	
Modyfikacja	Artur Gierak - Z-ca Naczelnika Wydziału GN	2022-01-04 11:37	

[Rejestr zmian](#)

[XML](#)

[Informacja o czynnościach ustalenia granic działek nr 2865/1 i nr 2869/3 w obrębie 0008-Przyszów, jednostka ewidencyjna Bojanów](#)

Załączniki:

[Informacja o czynnościach ustalenia granic działek nr 2865/1 i nr 2869/3 w obrębie 0008-Przyszów, jednostka ewidencyjna Bojanów](#)



221.54
KB

Podmiot publikujący

Starostwo Powiatowe w Stalowej Woli

Wytworzył	Artur Gierak - Zastępca Naczelnika Wydziału Geodezji i Gospodarki Nieruchomościami	2022-01-04	
Publikujący	Artur Gierak - Z-ca Naczelnika Wydziału GN	2022-01-04 11:31	
Modyfikacja	Artur Gierak - Z-ca Naczelnika Wydziału GN	2022-01-04 11:35	

[Rejestr zmian](#)

[XML](#)

[Zawiadomienie o prowadzonym postępowaniu odszkodowawczym za dz.578_1 obr. Charzewice](#)
Zawiadomienie o prowadzonym postępowaniu odszkodowawczym za dz.578_1 obr. Charzewice

Załączniki:

[Zawiadomienie o prowadzonym postępowaniu odszkodowawczym za dz.578_1 obr. Charzewice](#)



338.59
KB

Podmiot publikujący

Starostwo Powiatowe w Stalowej Woli

Wytworzył	Dawid Krasoń	2022-01-04	
Publikujący	Dawid Krasoń - Gospodarka nieruchomościami skarbu państw	2022-01-04 09:00	
Modyfikacja	Dawid Krasoń - Gospodarka nieruchomościami skarbu państw	2022-01-04 09:03	

[Rejestr zmian](#)

[rozwiń archiwum](#)

[zwiń archiwum](#)

[Przejdź do archiwum](#)