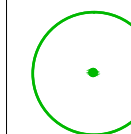



LEGENDA:




inventaryzowane istniejące
drzewa, krzewy



inventaryzowane żywopłoty

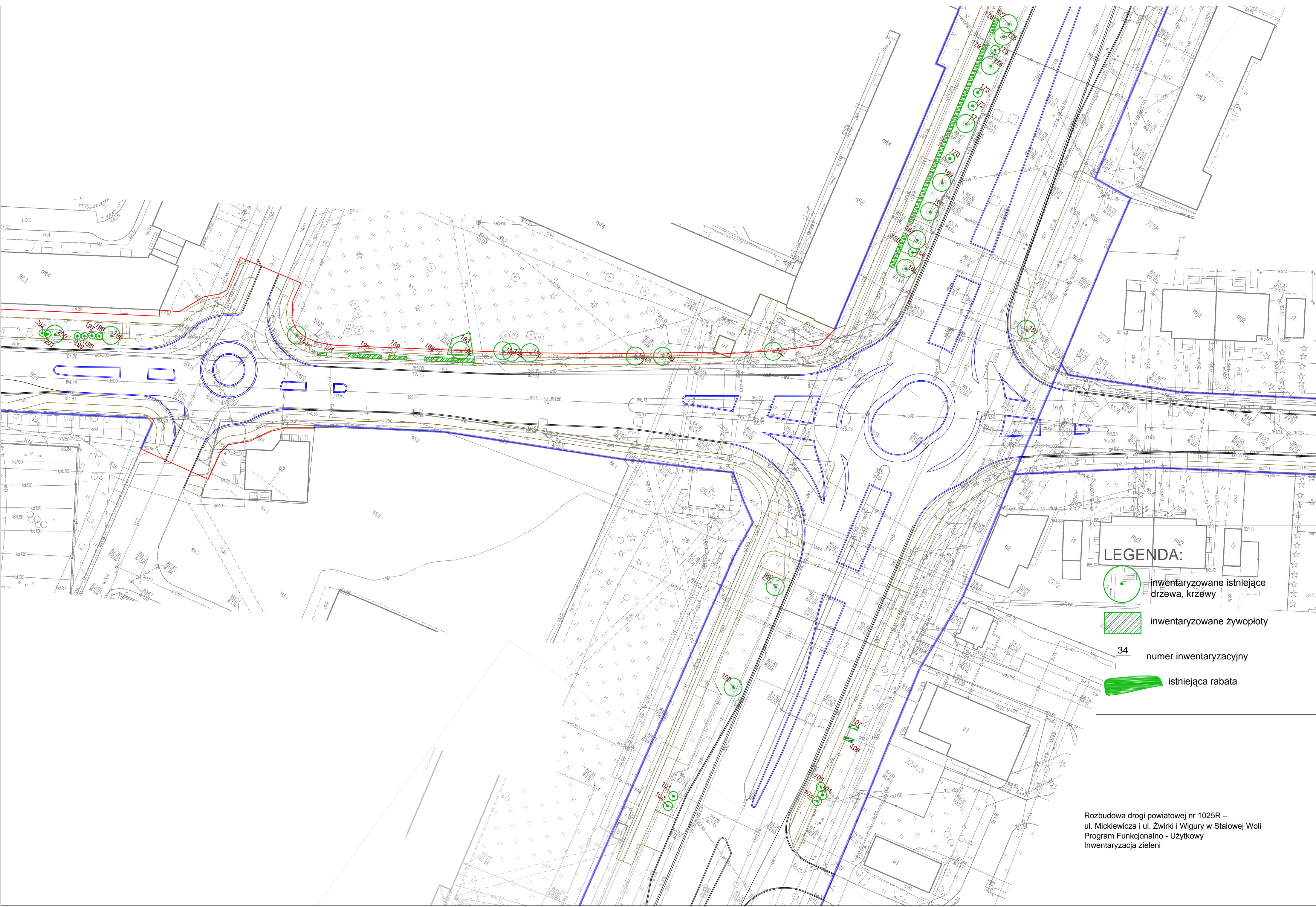
34

numer inwentaryzacyjny



istniejąca rabata

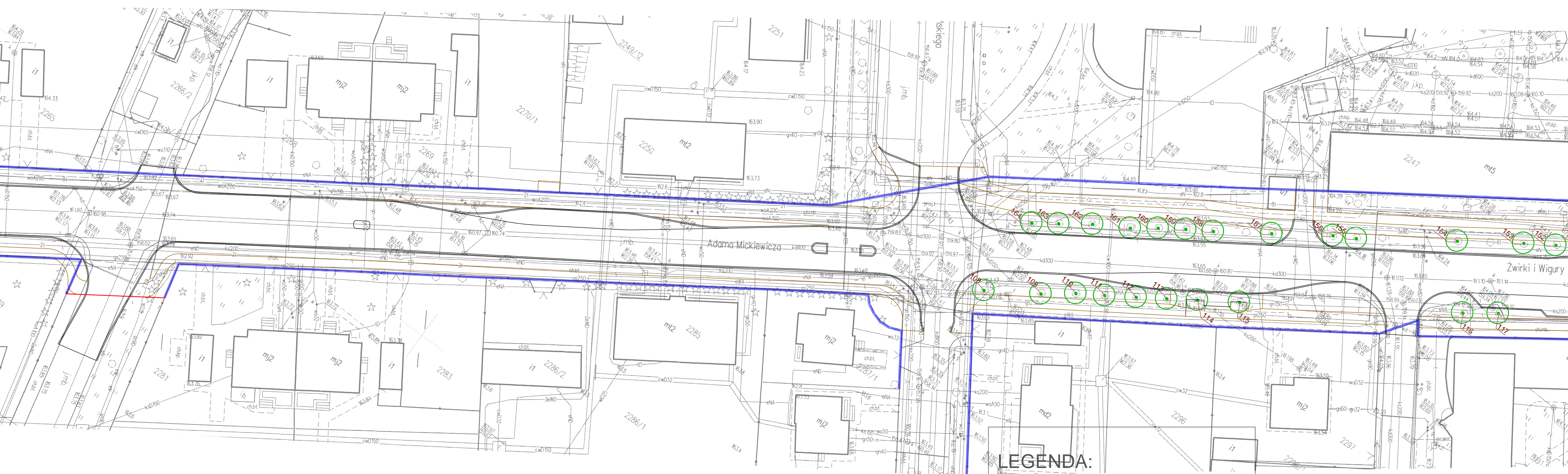
Rozbudowa drogi powiatowej nr 1025R –
ul. Mickiewicza i ul. Żwirki i Wigury w Stalowej Woli
Program Funkcjonalno - Użytkowy
Inwentaryzacja zieleni



LEGENDA:

-  inwentaryzowane istniejące drzewa, krzewy
-  inwentaryzowane żywopłoty
-  numer inwentaryzacyjny
-  istniejąca rabata

Rozbudowa drogi powiatowej nr 1025R –
ul. Mickiewicza i ul. Zwirki i Wigury w Stalowej Woli
Program Funkcjonalno - Użytkowy
Inwentaryzacja zieleni



LEGENDA:

-  inwentaryzowane istniejące drzewa, krzewy
-  inwentaryzowane żywopłoty
-  numer inwentaryzacyjny
-  istniejąca rabata

Rozbudowa drogi powiatowej nr 1025R –
ul. Mickiewicza i ul. Żwirki i Wigury w Stalowej Woli
Program Funkcjonalno - Użytkowy
Inwentaryzacja zieleni

