

Ogłoszenia i informacje

submit

[1 ... 14 15 16 ... 28](#)

[XML](#)

[Ogłoszenie o wydaniu decyzji ograniczającej korzystanie z działki 1219 obr. Bojanów](#)

Ogłoszenie o wydaniu decyzji ograniczającej korzystanie z działki 1219 obr. Bojanów

Załączniki:

[Ogłoszenie o wydaniu decyzji ograniczającej korzystanie z działki 1219 obr. Bojanów](#)  215.61 KB

Podmiot publikujący

Starostwo Powiatowe w Stalowej Woli

Wytworzył	Dawid Krasoń	2022-09-01	 
Publikujący	Dawid Krasoń - Gospodarka nieruchomościami skarbu państw	2022-09-01 10:40	
Modyfikacja	Dawid Krasoń - Gospodarka nieruchomościami skarbu państw	2022-09-01 10:48	

[Rejestr zmian](#)

[XML](#)



[Informacja o czynnościach ustalenia granic działki nr 3234 w obrębie 0007-Stany, jednostka ewidencyjna Bojanów](#)

Załączniki:

[Informacja o czynnościach ustalenia granic działki nr 3234 w obrębie 0007-Stany, jednostka ewidencyjna Bojanów](#)  221.97 KB

Podmiot publikujący

Starostwo Powiatowe w Stalowej Woli

Wytworzył	Artur Gierak - Zastępca Naczelnika Wydziału Geodezji i Gospodarki Nieruchomościami	2022-08-31	 
Publikujący	Artur Gierak - Z-ca Naczelnika Wydziału GN	2022-08-31 15:13	
Modyfikacja	Artur Gierak - Z-ca Naczelnika Wydziału GN	2022-08-31 15:21	

[Rejestr zmian](#)

[XML](#)

[Zawiadomienie o wszczęciu postępowania odszkodowawczego za dz. 1640_3531_1 oraz 3531_6 obr. Stany](#)

Zawiadomienie o wszczęciu postępowania odszkodowawczego za dz. 1640_3531_1 oraz 3531_6 obr. Stany

Załączniki:

[Zawiadomienie o wszczęciu postępowania odszkodowawczego za dz. 1640_3531_1 oraz 3531_6 obr. Stany](#)  331.83 KB

Podmiot publikujący

Starostwo Powiatowe w Stalowej Woli

Wytworzył	Dawid Krasoń	2022-08-31	 
Publikujący	Dawid Krasoń - Gospodarka nieruchomościami skarbu państw	2022-08-31 12:20	
Modyfikacja	Dawid Krasoń - Gospodarka nieruchomościami skarbu państw	2022-08-31 12:28	

[Rejestr zmian](#)

[XML](#)

[Zawiadomienie o prowadzonym postępowaniu odszkodowawczym za dz.114_6 obr. Pysznica](#)

Zawiadomienie o prowadzonym postępowaniu odszkodowawczym za dz.114_6 obr. Pysznica

Załączniki:

[Zawiadomienie o prowadzonym postępowaniu odszkodowawczym za dz.114_6 obr. Pysznica](#)  332.79 KB

Podmiot publikujący

Starostwo Powiatowe w Stalowej Woli

Wytworzył	Dawid Krasoń	2022-08-31	 
Publikujący	Dawid Krasoń - Gospodarka nieruchomościami skarbu państw	2022-08-31 09:36	
Modyfikacja	Dawid Krasoń - Gospodarka nieruchomościami skarbu państw	2022-08-31 12:27	

Ogłoszenia i informacje



[Rejestr zmian](#)

[XML](#)

[Informacja o czynnościach ustalenia granicy działek nr 226 i nr 231 w obrębie 0002-Laski, jednostka ewidencyjna Bojanów](#)

Załączniki:

[Informacja o czynnościach ustalenia granicy działek nr 226 i nr 231 w obrębie 0002-Laski, jednostka ewidencyjna Bojanów](#)  531.35 KB

Podmiot publikujący		Starostwo Powiatowe w Stalowej Woli	
Wytworzył	Artur Gierak - Zastępca Naczelnika Wydziału Geodezji i Gospodarki Nieruchomościami	2022-08-26	
Publikujący	Artur Gierak - Z-ca Naczelnika Wydziału GN	2022-08-26 14:33	
Modyfikacja	Artur Gierak - Z-ca Naczelnika Wydziału GN	2022-08-26 14:43	



[Rejestr zmian](#)

[XML](#)

[Informacja o czynnościach ustalenia granicy działek nr 642 i nr 643 w obrębie 0002-Kępie Zaleszańskie, jednostka ewidencyjna Zaleszany](#)

Załączniki:

[Informacja o czynnościach ustalenia granicy działek nr 642 i nr 643 w obrębie 0002-Kępie Zaleszańskie, jednostka ewidencyjna Zaleszany](#)  533.29 KB

Podmiot publikujący		Starostwo Powiatowe w Stalowej Woli	
Wytworzył	Artur Gierak - Zastępca Naczelnika Wydziału Geodezji i Gospodarki Nieruchomościami	2022-08-24	
Publikujący	Artur Gierak - Z-ca Naczelnika Wydziału GN	2022-08-24 12:56	
Modyfikacja	Artur Gierak - Z-ca Naczelnika Wydziału GN	2022-08-24 13:03	



[Rejestr zmian](#)

[XML](#)

[Zawiadomienie o wszczęciu postępowania o ograniczeniu korzystania z działki 3730 obr. Stany](#)
Zawiadomienie o wszczęciu postępowania o ograniczeniu korzystania z działki 3730 obr. Stany

Załączniki:

[Zawiadomienie o wszczęciu postępowania o ograniczeniu korzystania z działki 3730 obr. Stany](#)  220.61 KB

Podmiot publikujący		Starostwo Powiatowe w Stalowej Woli	
Wytworzył	Dawid Krasoń	2022-08-22	
Publikujący	Dawid Krasoń - Gospodarka nieruchomościami skarbu państw	2022-08-22 13:12	
Modyfikacja	Dawid Krasoń - Gospodarka nieruchomościami skarbu państw	2022-08-22 13:20	


[Rejestr zmian](#)

[XML](#)

[Informacja o czynnościach ustalenia przebiegu granic GN.6620.6.50.2022.AG](#)

Informacja o czynnościach ustalenia przebiegu granic działki nr 1555, położonej w Radomyślu nad Sanem z działkami sąsiednimi, tj.: 1532/2, 1556, 1562/12, 1562/11, 1554/2

Załączniki:

[Informacja o czynnościach ustalenia przebiegu granic GN.6620.6.50.2022.AG](#)  409.48 KB

Podmiot publikujący

Starostwo Powiatowe w Stalowej Woli

Wytworzył	Dawid Krasoń	2022-08-12	 
Publikujący	Dawid Krasoń - Gospodarka nieruchomościami skarbu państ	2022-08-12 14:23	
Modyfikacja	Dawid Krasoń - Gospodarka nieruchomościami skarbu państ	2022-08-12 14:30	

[Rejestr zmian](#)

[XML](#)

[Ogłoszenie o wydaniu decyzji odszkodowawczej za działkę 1939_1 obr. Lipa](#)

Ogłoszenie o wydaniu decyzji odszkodowawczej za działkę 1939_1 obr. Lipa

Załączniki:

[Ogłoszenie o wydaniu decyzji odszkodowawczej za działkę 1939_1 obr. Lipa](#)  295.80 KB

Podmiot publikujący

Starostwo Powiatowe w Stalowej Woli

Wytworzył	Dawid Krasoń	2022-08-08	 
Publikujący	Dawid Krasoń - Gospodarka nieruchomościami skarbu państ	2022-08-08 14:07	
Modyfikacja	Dawid Krasoń - Gospodarka nieruchomościami skarbu państ	2022-08-08 14:14	

[Rejestr zmian](#)

[XML](#)

[Ogłoszenie o wydaniu decyzji odszkodowawczej za działkę 1908_19 oraz 1908_21 obr. Lipa](#)

Ogłoszenie o wydaniu decyzji odszkodowawczej za działkę 1908_19 oraz 1908_21 obr. Lipa

Załączniki:

[Ogłoszenie o wydaniu decyzji odszkodowawczej za działkę 1908_19 oraz 1908_21 obr. Lipa](#)  296.59 KB

Podmiot publikujący

Starostwo Powiatowe w Stalowej Woli

Wytworzył	Dawid Krasoń	2022-08-08	 
Publikujący	Dawid Krasoń - Gospodarka nieruchomościami skarbu państ	2022-08-08 14:06	
Modyfikacja	Dawid Krasoń - Gospodarka nieruchomościami skarbu państ	2022-08-08 14:13	

[Rejestr zmian](#)

[XML](#)

[Informacja o czynnościach ustalenia przebiegu granic GN.6620.6.49.2022.AG](#)

Informacja o czynnościach ustalenia przebiegu granic w związku z poszerzeniem i wydzieleniem pasa drogi wojewódzkiej nr 855 w obrębie ewid. nr 0003- Centrum, gmina Stalowa Wola oraz w obrębie : 0001- Brandwica, 0002- Chłopska Wola, 0003- Jastkowice w gminie Pysznica

Załączniki:

[Informacja o czynnościach ustalenia przebiegu granic GN.6620.6.49.2022.AG](#)  635.93 KB

Podmiot publikujący

Starostwo Powiatowe w Stalowej Woli

Wytworzył	Dawid Krasoń	2022-08-05	 
Publikujący	Dawid Krasoń - Gospodarka nieruchomościami skarbu państ	2022-08-05 14:35	
Modyfikacja	Dawid Krasoń - Gospodarka nieruchomościami skarbu państ	2022-08-05 14:41	

[Rejestr zmian](#)

[XML](#)

[Informacja o czynnościach ustalenia granic działek nr: 1968, 1980, 2006 w obr. 0009-Turbia, jednostka ewidencyjna](#)

[Zaleszany](#)



Załączniki:

[Informacja o czynnościach ustalenia granic działek nr: 1968, 1980, 2006 w obr. 0009-Turbia, jednostka ewidencyjna Zaleszan](#)

 223.88
KB

Podmiot publikujący

Starostwo Powiatowe w Stalowej Woli

Wytworzył	Artur Gierak - Zastępca Naczelnika Wydziału Geodezji i Gospodarki Nieruchomościami	2022-08-05	
Publikujący	Artur Gierak - Z-ca Naczelnika Wydziału GN	2022-08-05 14:08	
Modyfikacja	Artur Gierak - Z-ca Naczelnika Wydziału GN	2022-08-05 14:14	

[Rejestr zmian](#)


[XML](#)

[Zawiadomienie o wszczęciu postępowania o ograniczeniu korzystania z działki 4118 oraz 4155_1 obr. Stany](#)

Zawiadomienie o wszczęciu postępowania o ograniczeniu korzystania z działki 4118 oraz 4155_1 obr. Stany

Załączniki:

[Zawiadomienie o wszczęciu postępowania o ograniczeniu korzystania z działki 4118 oraz 4155_1 obr. Stany](#)

 221.24
KB

Podmiot publikujący

Starostwo Powiatowe w Stalowej Woli

Wytworzył	Dawid Krasoń	2022-08-04	
Publikujący	Dawid Krasoń - Gospodarka nieruchomościami skarbu państw	2022-08-04 13:59	
Modyfikacja	Dawid Krasoń - Gospodarka nieruchomościami skarbu państw	2022-08-04 14:06	

[Rejestr zmian](#)


[XML](#)

[Zawiadomienie o wszczęciu postępowania o ograniczeniu korzystania z działki 290 obr. Majdan Zbydniowski](#)

Zawiadomienie o wszczęciu postępowania o ograniczeniu korzystania z działki 290 obr. Majdan Zbydniowski

Załączniki:

[Zawiadomienie o wszczęciu postępowania o ograniczeniu korzystania z działki 290 obr. Majdan Zbydniowski](#)

 222.12
KB

Podmiot publikujący

Starostwo Powiatowe w Stalowej Woli

Wytworzył	Dawid Krasoń	2022-08-04	
Publikujący	Dawid Krasoń - Gospodarka nieruchomościami skarbu państw	2022-08-04 14:01	
Modyfikacja	Dawid Krasoń - Gospodarka nieruchomościami skarbu państw	2022-08-04 14:07	

[Rejestr zmian](#)

[XML](#)

[Zawiadomienie o wszczęciu postępowania o ograniczeniu korzystania z działki 1426_1 oraz 1426_2 obr. Pilchów](#)

Zawiadomienie o wszczęciu postępowania o ograniczeniu korzystania z działki 1426_1 oraz 1426_2 obr. Pilchów

Załączniki:

[Zawiadomienie o wszczęciu postępowania o ograniczeniu korzystania z działki 1426_1 oraz 1426_2 obr. Pilchów](#)

 222.17
KB

Podmiot publikujący

Starostwo Powiatowe w Stalowej Woli

Wytworzył	Dawid Krasoń	2022-08-04	
Publikujący	Dawid Krasoń - Gospodarka nieruchomościami skarbu państw	2022-08-04 13:57	
Modyfikacja	Dawid Krasoń - Gospodarka nieruchomościami skarbu państw	2022-08-04 14:04	

[Rejestr zmian](#)

[XML](#)

[Zawiadomienie o wszczęciu postępowania o ograniczeniu korzystania z działki 376_17 obr. Obojna](#)

Zawiadomienie o wszczęciu postępowania o ograniczeniu korzystania z działki 376_17 obr. Obojna

Załączniki:

[Zawiadomienie o wszczęciu postępowania o ograniczeniu korzystania z działki 376_17 obr. Obojna](#)  222.80 KB

Podmiot publikujący

Starostwo Powiatowe w Stalowej Woli

Wytworzył	Dawid Krasoń	2022-08-04	 
Publikujący	Dawid Krasoń - Gospodarka nieruchomościami skarbu państw	2022-08-04 14:02	
Modyfikacja	Dawid Krasoń - Gospodarka nieruchomościami skarbu państw	2022-08-04 14:09	

[Rejestr zmian](#)

[XML](#)

[Ogłoszenie o wydaniu decyzji ograniczającej korzystanie z działki 54 obr 3 Centrum Stalowa Wola](#)

Ogłoszenie o wydaniu decyzji ograniczającej korzystanie z działki 54 obr 3 Centrum Stalowa Wola

Załączniki:

[Ogłoszenie o wydaniu decyzji ograniczającej korzystanie z działki 54 obr 3 Centrum Stalowa Wola](#)  215.04 KB

Podmiot publikujący

Starostwo Powiatowe w Stalowej Woli

Wytworzył	Dawid Krasoń	2022-07-29	 
Publikujący	Dawid Krasoń - Gospodarka nieruchomościami skarbu państw	2022-07-29 11:02	
Modyfikacja	Dawid Krasoń - Gospodarka nieruchomościami skarbu państw	2022-07-29 11:09	

[Rejestr zmian](#)

[XML](#)

[Ogłoszenie o wydaniu decyzji ograniczającej korzystanie z działki 58 obr 3 Centrum Stalowa Wola](#)

Ogłoszenie o wydaniu decyzji ograniczającej korzystanie z działki 58 obr 3 Centrum Stalowa Wola

Załączniki:

[Ogłoszenie o wydaniu decyzji ograniczającej korzystanie z działki 58 obr 3 Centrum Stalowa Wola](#)  214.63 KB

Podmiot publikujący

Starostwo Powiatowe w Stalowej Woli

Wytworzył	Dawid Krasoń	2022-07-29	 
Publikujący	Dawid Krasoń - Gospodarka nieruchomościami skarbu państw	2022-07-29 11:05	
Modyfikacja	Dawid Krasoń - Gospodarka nieruchomościami skarbu państw	2022-07-29 11:11	

[Rejestr zmian](#)

[XML](#)

[Zawiadomienie o wszczęciu postępowania o ograniczeniu korzystania z działek 1436 oraz 1286 obr. Zdziechowice Drugie](#)

Zawiadomienie o wszczęciu postępowania o ograniczeniu korzystania z działek 1436 oraz 1286 obr. Zdziechowice Drugie

Załączniki:

[Zawiadomienie o wszczęciu postępowania o ograniczeniu korzystania z działek 1436 oraz 1286 obr. Zdziechowice Drugie](#)  222.07 KB

Podmiot publikujący

Starostwo Powiatowe w Stalowej Woli

Wytworzył	Dawid Krasoń	2022-07-28	 
Publikujący	Dawid Krasoń - Gospodarka nieruchomościami skarbu państw	2022-07-28 09:26	
Modyfikacja	Dawid Krasoń - Gospodarka nieruchomościami skarbu państw	2022-07-28 09:33	

[Rejestr zmian](#)

[XML](#)

[Ogłoszenie o wydaniu decyzji ograniczającej korzystanie z działki 380_2 oraz 242 obr. Brandwica](#)

[Ogłoszenie o wydaniu decyzji ograniczającej korzystanie z działki 380_2 oraz 242 obr. Brandwica](#)

Ogłoszenie o wydaniu decyzji ograniczającej korzystanie z działki 380_2 oraz 242 obr. Brandwica

Załączniki:

[Ogłoszenie o wydaniu decyzji ograniczającej korzystanie z działki 380_2 oraz 242 obr. Brandwica](#)  215.31 KB

Podmiot publikujący	Starostwo Powiatowe w Stalowej Woli	
Wytworzył	Dawid Krasoń	2022-07-27
Publikujący	Dawid Krasoń - Gospodarka nieruchomościami skarbu państw	2022-07-27 10:57
Modyfikacja	Dawid Krasoń - Gospodarka nieruchomościami skarbu państw	2022-07-27 11:03

[Rejestr zmian](#)

[XML](#)

[Informacja o czynnościach ustalenia przebiegu granic GN.6620.6.46.2022.AG](#)

Informacja Starosty Stalowowolskiego w sprawie czynności ustalenia przebiegu granic działek nr 4155, 4146, 4152, 4153 w miejscowości Przyszów

Załączniki:

[Informacja o czynnościach ustalenia przebiegu granic GN.6620.6.46.2022.AG](#)  392.97 KB

Podmiot publikujący	Starostwo Powiatowe w Stalowej Woli	
Wytworzył	Dawid Krasoń	2022-07-25
Publikujący	Dawid Krasoń - Gospodarka nieruchomościami skarbu państw	2022-07-25 14:01
Modyfikacja	Dawid Krasoń - Gospodarka nieruchomościami skarbu państw	2022-07-25 14:07

[Rejestr zmian](#)

[XML](#)

[Informacja o czynnościach ustalenia przebiegu granic GN.6620.6.47.2022.AG](#)

Informacja Starosty Stalowowolskiego w sprawie czynności ustalenia przebiegu granic działek nr 4112, 4113, 4116, 4118, 4125 w miejscowości Przyszów

Załączniki:

[Informacja o czynnościach ustalenia przebiegu granic GN.6620.6.47.2022.AG](#)  393.57 KB

Podmiot publikujący	Starostwo Powiatowe w Stalowej Woli	
Wytworzył	Dawid Krasoń	2022-07-25
Publikujący	Dawid Krasoń - Gospodarka nieruchomościami skarbu państw	2022-07-25 14:03
Modyfikacja	Dawid Krasoń - Gospodarka nieruchomościami skarbu państw	2022-07-25 14:10

[Rejestr zmian](#)

[XML](#)

[Informacja o czynnościach ustalenia przebiegu granic GN.6620.6.45.2022.AG](#)

Informacja Starosty Stalowowolskiego w sprawie czynności ustalenia przebiegu granic działek nr 4105, 3809 w miejscowości Przyszów

Załączniki:

[Informacja o czynnościach ustalenia przebiegu granic GN.6620.6.45.2022.AG](#)  393.57 KB

Podmiot publikujący	Starostwo Powiatowe w Stalowej Woli	
Wytworzył	Dawid Krasoń	2022-07-25
Publikujący	Dawid Krasoń - Gospodarka nieruchomościami skarbu państw	2022-07-25 13:57
Modyfikacja	Dawid Krasoń - Gospodarka nieruchomościami skarbu państw	2022-07-25 14:06

[Rejestr zmian](#)

[XML](#)

[Zawiadomienie o przedłużeniu postępowania nr GN.6620.2.11.2019.AG](#)

Zawiadomienie o przedłużeniu postępowania nr GN.6620.2.11.2019.AG dotyczącego zarzutów do przebiegu granic działki nr 1242/2 z działką nr 1233, położoną w obrębie ewid. nr 0009- Rzeczyca Dłua, w jednostce ewid. Radomyśl nad Sanem

Załączniki:

[Zawiadomienie o przedłużeniu postępowania nr GN.6620.2.11.2019.AG](#)  221.42 KB

Podmiot publikujący	Starostwo Powiatowe w Stalowej Woli	
Wytworzył	Dawid Krasoń	2022-07-22
Publikujący	Dawid Krasoń - Gospodarka nieruchomościami skarbu państw	2022-07-22 11:45
Modyfikacja	Dawid Krasoń - Gospodarka nieruchomościami skarbu państw	2022-07-22 11:51



[Rejestr zmian](#)

[XML](#)


[Zawiadomienie o zamiarze wszczęcia postępowania o ograniczeniu korzystania z dz. 4065 obr. Stany](#)

Zawiadomienie o zamiarze wszczęcia postępowania o ograniczeniu korzystania z dz. 4065 obr. Stany

Załączniki:

[Zawiadomienie o zamiarze wszczęcia postępowania o ograniczeniu korzystania z dz. 4065 obr. Stany](#)  220.04 KB

Podmiot publikujący	Starostwo Powiatowe w Stalowej Woli	
Wytworzył	Dawid Krasoń	2022-07-20
Publikujący	Dawid Krasoń - Gospodarka nieruchomościami skarbu państw	2022-07-20 14:53
Modyfikacja	Dawid Krasoń - Gospodarka nieruchomościami skarbu państw	2022-07-20 14:59



[Rejestr zmian](#)

[XML](#)

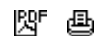
[Zawiadomienie o zamiarze wszczęcia postępowania o ograniczeniu korzystania z dz. 427 oraz 425 obr. Przyszów](#)

Zawiadomienie o zamiarze wszczęcia postępowania o ograniczeniu korzystania z dz. 427 oraz 425 obr. Przyszów

Załączniki:

[Zawiadomienie o zamiarze wszczęcia postępowania o ograniczeniu korzystania z dz. 427 oraz 425 obr. Przyszów](#)  217.79 KB

Podmiot publikujący	Starostwo Powiatowe w Stalowej Woli	
Wytworzył	Dawid Krasoń	2022-07-20
Publikujący	Dawid Krasoń - Gospodarka nieruchomościami skarbu państw	2022-07-20 14:51
Modyfikacja	Dawid Krasoń - Gospodarka nieruchomościami skarbu państw	2022-07-20 14:58



[Rejestr zmian](#)

[XML](#)

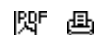
[Informacja o czynnościach ustalenia przebiegu granic GN.6620.6.44.2022.AG](#)

Informacja o czynnościach ustalenia przebiegu granic działki nr 1846/1, położonej w obrębie ewid. nr 0007- Stany, w jednostce ewidencyjnej Bojanów.

Załączniki:

[Informacja o czynnościach ustalenia przebiegu granic GN.6620.6.44.2022.AG](#)  738.68 KB

Podmiot publikujący	Starostwo Powiatowe w Stalowej Woli	
Wytworzył	Dawid Krasoń	2022-07-20
Publikujący	Dawid Krasoń - Gospodarka nieruchomościami skarbu państw	2022-07-20 14:41
Modyfikacja	Dawid Krasoń - Gospodarka nieruchomościami skarbu państw	2022-07-20 14:58



[Rejestr zmian](#)

[XML](#)

[Zawiadomienie o zamiarze wszczęcia postępowania o ograniczeniu korzystania z dz. 496 obr. Wólka Turebska](#)

Zawiadomienie o zamiarze wszczęcia postępowania o ograniczeniu korzystania z dz. 496 obr. Wólka Turebska

Załączniki:

[Zawiadomienie o zamiarze wszczęcia postępowania o ograniczeniu korzystania z dz. 496 obr. Wólka Turebska](#)  221.38 KB

Podmiot publikujący

Starostwo Powiatowe w Stalowej Woli

Wytworzył	Dawid Krasoń	2022-07-20	 
Publikujący	Dawid Krasoń - Gospodarka nieruchomościami skarbu państw	2022-07-20 14:55	
Modyfikacja	Dawid Krasoń - Gospodarka nieruchomościami skarbu państw	2022-07-20 15:02	

[Rejestr zmian](#)

[XML](#)

[Zawiadomienie o zamiarze wszczęcia postępowania o ograniczeniu korzystania z dz. 47_1 obr. Łysaków-Kolonia](#)

Zawiadomienie o zamiarze wszczęcia postępowania o ograniczeniu korzystania z dz. 47_1 obr. Łysaków-Kolonia

Załączniki:

[Zawiadomienie o zamiarze wszczęcia postępowania o ograniczeniu korzystania z dz. 47_1 obr. Łysaków-Kolonia](#)  221.02 KB

Podmiot publikujący

Starostwo Powiatowe w Stalowej Woli

Wytworzył	Dawid Krasoń	2022-07-20	 
Publikujący	Dawid Krasoń - Gospodarka nieruchomościami skarbu państw	2022-07-20 14:54	
Modyfikacja	Dawid Krasoń - Gospodarka nieruchomościami skarbu państw	2022-07-20 15:01	

[Rejestr zmian](#)

[XML](#)

[Ogłoszenie o wydaniu decyzji ograniczającej korzystanie z działki 2407 obr. Chwałowice](#)

Ogłoszenie o wydaniu decyzji ograniczającej korzystanie z działki 2407 obr. Chwałowice

Załączniki:

[Ogłoszenie o wydaniu decyzji ograniczającej korzystanie z działki 2407 obr. Chwałowice](#)  215.51 KB

Podmiot publikujący

Starostwo Powiatowe w Stalowej Woli

Wytworzył	Dawid Krasoń	2022-07-19	 
Publikujący	Dawid Krasoń - Gospodarka nieruchomościami skarbu państw	2022-07-19 09:05	
Modyfikacja	Dawid Krasoń - Gospodarka nieruchomościami skarbu państw	2022-07-19 09:11	

[Rejestr zmian](#)

[rozwiń archiwum](#)

[zwiń archiwum](#)

[Przejdź do archiwum](#)