

Ogłoszenia i informacje


submit

1 2 ... 29

[XML](#)



[Informacja o czynnościach ustalenia granic działki nr 678/2 w obr. 0001-Brandwica, jednostka ewidencyjna Pysznicza](#)

## Załączniki:

[Informacja o czynnościach ustalenia granic działki nr 678/2 w obr. 0001-Brandwica, jednostka ewidencyjna Pysznicza](#)  206.75 KB

### Podmiot publikujący

### Starostwo Powiatowe w Stalowej Woli


Wytworzył	Artur Gierak - Zastępca Naczelnika Wydziału Geodezji i Gospodarki Nieruchomościami	2024-11-08	
Publikujący	Artur Gierak - Z-ca Naczelnika Wydziału GN	2024-11-08 13:42	
Modyfikacja	Artur Gierak - Z-ca Naczelnika Wydziału GN	2024-11-08 13:42	

[Rejestr zmian](#)

[XML](#)



[Informacja o czynnościach ustalenia granic działki nr 68 w obr. 0003-Jastkowice, jednostka ewidencyjna Pysznicza](#)

## Załączniki:

[Informacja o czynnościach ustalenia granic działki nr 68 w obr. 0003-Jastkowice, jednostka ewidencyjna Pysznicza](#)  205.74 KB

### Podmiot publikujący

### Starostwo Powiatowe w Stalowej Woli

Wytworzył	Artur Gierak - Zastępca Naczelnika Wydziału Geodezji i Gospodarki Nieruchomościami	2024-11-08	
Publikujący	Artur Gierak - Z-ca Naczelnika Wydziału GN	2024-11-08 13:39	
Modyfikacja	Artur Gierak - Z-ca Naczelnika Wydziału GN	2024-11-08 13:40	

[Rejestr zmian](#)

[XML](#)



[Informacja o czynnościach ustalenia granic działki nr 965, położonej w obrębie ewid. nr 0002- Kępie Zaleszańskie, jednostka ewidencyjna Zaleszany.](#)

## Załączniki:

[Informacja o czynnościach ustalenia granic](#)  207.64 KB

### Podmiot publikujący

### Starostwo Powiatowe w Stalowej Woli


Wytworzył	Dawid Krasoń	2024-10-31	
Publikujący	Dawid Krasoń - Gospodarka nieruchomościami skarbu państw	2024-10-31 12:03	
Modyfikacja	Dawid Krasoń - Gospodarka nieruchomościami skarbu państw	2024-10-31 12:04	

[Rejestr zmian](#)

[XML](#)



[Informacja o czynnościach ustalenia granic działek nr: 393, 394, 395/1 w obr. 0011- Zaleszany, jednostka ewid. Zaleszany](#)

## Załączniki:

[Informacja o czynnościach ustalenia granic działek nr: 393, 394, 395/1 w obr. 0011- Zaleszany, jednostka ewid. Zaleszany](#)  207.97 KB

### Podmiot publikujący

### Starostwo Powiatowe w Stalowej Woli

Wytworzył	Artur Gierak - Zastępca Naczelnika Wydziału Geodezji i Gospodarki Nieruchomościami	2024-10-29	
Publikujący	Artur Gierak - Z-ca Naczelnika Wydziału GN	2024-10-29 14:33	
Modyfikacja	Artur Gierak - Z-ca Naczelnika Wydziału GN	2024-10-29 14:34	

Ogłoszenia i informacje

Ogłoszenia i informacje

[Rejestr zmian](#)

[XML](#)

[Informacja o czynnościach ustalenia granic działki ewid. nr 122 z działkami nr: 120, 121, 123/1, 123/2, 124, 117/1 w obrębie 0001-Brandwica, jednostka ewidencyjna Pysznicza](#)

## Załączniki:

[Informacja o czynnościach ustalenia granic działki ewid. nr 122 z działkami nr: 120, 121, 123/1, 123/2, 124, 117/1 w obrębie 0001-Brandwica, jednostka ewidencyjna Pysznicza](#)



206.54  
KB

### Podmiot publikujący

### Starostwo Powiatowe w Stalowej Woli

Wytworzył	Artur Gierak - Zastępca Naczelnika Wydziału Geodezji i Gospodarki Nieruchomościami	2024-10-25	
Publikujący	Artur Gierak - Z-ca Naczelnika Wydziału GN	2024-10-25 09:35	
Modyfikacja	Artur Gierak - Z-ca Naczelnika Wydziału GN	2024-10-25 09:35	

[Rejestr zmian](#)

[XML](#)

[Informacja o czynnościach ustalenia granic działki nr 2062/3, położonej w obrębie ewid. nr 0006- Bojanów, jednostka ewidencyjna Bojanów.](#)

## Załączniki:

[Informacja o czynnościach ustalenia granic](#)



204.90  
KB

### Podmiot publikujący

### Starostwo Powiatowe w Stalowej Woli

Wytworzył	Dawid Krasoń	2024-10-21		
Publikujący	Dawid Krasoń - Gospodarka nieruchomościami skarbu państw	2024-10-21 14:39		
Modyfikacja	Dawid Krasoń - Gospodarka nieruchomościami skarbu państw	2024-10-21 14:39		

[Rejestr zmian](#)

[XML](#)

[Informacja o czynnościach ustalenia granic działki nr 1743, położonej w obrębie ewid. nr 0008- Przyszów, jednostka ewidencyjna Bojanów.](#)

## Załączniki:

[Informacja o czynnościach ustalenia granic](#)



378.74  
KB

### Podmiot publikujący

### Starostwo Powiatowe w Stalowej Woli

Wytworzył	Dawid Krasoń	2024-10-21		
Publikujący	Dawid Krasoń - Gospodarka nieruchomościami skarbu państw	2024-10-21 14:41		
Modyfikacja	Dawid Krasoń - Gospodarka nieruchomościami skarbu państw	2024-10-21 14:41		

[Rejestr zmian](#)

[XML](#)

[Informacja o czynnościach ustalenia granic działki nr 1623, położonej w obrębie ewid. nr 0008- Przyszów, jednostka ewidencyjna Bojanów.](#)

## Załączniki:

[Informacja o czynnościach ustalenia granic](#)



205.43  
KB

### Podmiot publikujący

### Starostwo Powiatowe w Stalowej Woli

Wytworzył	Dawid Krasoń	2024-10-21		
Publikujący	Dawid Krasoń - Gospodarka nieruchomościami skarbu państw	2024-10-21 14:40		
Modyfikacja	Dawid Krasoń - Gospodarka nieruchomościami skarbu państw	2024-10-21 14:40		

Ogłoszenia i informacje

Ogłoszenia i informacje

[Rejestr zmian](#)

[XML](#)

[Informacja o czynnościach ustalenia granic działki nr 3188/2 z działkami nr: 3271/1, 3187, 3307 w obr. 0003-Jastkowice, jedn. ewid. Pysznica](#)

## Załączniki:

[Informacja o czynnościach ustalenia granic działki nr 3188/2 z działkami nr: 3271/1, 3187, 3307 w obr. 0003-Jastkowice, jedn. ewid. Pysznica](#)



220.13  
KB

**Podmiot publikujący**

**Starostwo Powiatowe w Stalowej Woli**

Wytworzył	Artur Gierak - Zastępca Naczelnika Wydziału Geodezji i Gospodarki Nieruchomościami	2024-10-17	
Publikujący	Artur Gierak - Z-ca Naczelnika Wydziału GN	2024-10-17 14:43	
Modyfikacja	Artur Gierak - Z-ca Naczelnika Wydziału GN	2024-10-17 14:43	

[Rejestr zmian](#)

[XML](#)

[Informacja o czynnościach ustalenia granic działek ewidencyjnych w obrębie 0007-Stany, jednostka ewidencyjna Bojanów](#)

## Załączniki:

[Informacja o czynnościach ustalenia granic działek ewidencyjnych w obrębie 0007-Stany, jednostka ewidencyjna Bojanów](#)



225.60  
KB

**Podmiot publikujący**

**Starostwo Powiatowe w Stalowej Woli**

Wytworzył	Artur Gierak - Zastępca Naczelnika Wydziału Geodezji i Gospodarki Nieruchomościami	2024-10-16	
Publikujący	Artur Gierak - Z-ca Naczelnika Wydziału GN	2024-10-16 15:20	
Modyfikacja	Artur Gierak - Z-ca Naczelnika Wydziału GN	2024-10-16 15:22	

[Rejestr zmian](#)

[XML](#)

[Ogłoszenie o wydaniu decyzji odszkodowawczej za działkę 1323\\_245 obr. 3 Centrum](#)

Ogłoszenie o wydaniu decyzji odszkodowawczej za działkę 1323\_245 obr. 3 Centrum

## Załączniki:

[Ogłoszenie o wydaniu decyzji odszkodowawczej za działkę 1323\\_245 obr. 3 Centrum](#)



290.46  
KB

**Podmiot publikujący**

**Starostwo Powiatowe w Stalowej Woli**

Wytworzył	Dawid Krasoń	2024-10-14	
Publikujący	Dawid Krasoń - Gospodarka nieruchomościami skarbu państw	2024-10-14 14:14	
Modyfikacja	Dawid Krasoń - Gospodarka nieruchomościami skarbu państw	2024-10-14 14:14	

[Rejestr zmian](#)

[XML](#)

[Decyzja GN.683.122.2023.DK](#)

Decyzja GN.683.122.2023.DK

## Załączniki:

[Decyzja GN.683.122.2023.DK](#)



387.33  
KB

**Podmiot publikujący**

**Starostwo Powiatowe w Stalowej Woli**

Wytworzył	Dawid Krasoń	2024-10-14	
Publikujący	Dawid Krasoń - Gospodarka nieruchomościami skarbu państw	2024-10-14 14:15	
Modyfikacja	Dawid Krasoń - Gospodarka nieruchomościami skarbu państw	2024-10-14 14:15	


Ogłoszenia i informacje

[Rejestr zmian](#)

[XML](#)



[Informacja o czynnościach ustalenia granicy działek nr 3374 i nr 3373 z działką nr 3371/1 w obr. 0005-Pysznica, jednostka ewidencyjna Pysznica](#)

## Załączniki:

[Informacja o czynnościach ustalenia granicy działek nr 3374 i nr 3373 z działką nr 3371/1 w obr. 0005-Pysznica, jednostka ewidencyjna Pysznica](#)  376.18 KB

### Podmiot publikujący

### Starostwo Powiatowe w Stalowej Woli

Wytworzył	Artur Gierak - Zastępca Naczelnika Wydziału Geodezji i Gospodarki Nieruchomościami	2024-10-11	
Publikujący	Artur Gierak - Z-ca Naczelnika Wydziału GN	2024-10-11 12:35	
Modyfikacja	Artur Gierak - Z-ca Naczelnika Wydziału GN	2024-10-11 12:37	

[Rejestr zmian](#)

[XML](#)



[Informacja o czynnościach ustalenia granic działki nr 175 z działkami nr 172/1 i nr 176 w obr. 0008-Józefów, jednostka ewidencyjna Zaklików, obszar wiejski](#)

## Załączniki:

[Informacja o czynnościach ustalenia granic działki nr 175 z działkami nr 172/1 i nr 176 w obr. 0008-Józefów, jednostka ewidencyjna Zaklików, obszar wiejski](#)  376.50 KB

### Podmiot publikujący

### Starostwo Powiatowe w Stalowej Woli

Wytworzył	Artur Gierak - Zastępca Naczelnika Wydziału Geodezji i Gospodarki Nieruchomościami	2024-10-11	
Publikujący	Artur Gierak - Z-ca Naczelnika Wydziału GN	2024-10-11 12:40	
Modyfikacja	Artur Gierak - Z-ca Naczelnika Wydziału GN	2024-10-11 12:40	

[Rejestr zmian](#)

[XML](#)

**OBWIESZCZENIE STAROSTY STALOWOWOLSKIEGO o przystąpieniu do przeprowadzenia strategicznej oceny oddziaływania na środowisko**

Na podstawie art. 29, art. 30 i art.39 ustawy z dnia 3 października 2008 r. o udostępnianiu informacji o środowisku i jego ochronie, udziale społeczeństwa w ochronie środowiska oraz o ocenach oddziaływania na środowisko (Dz. U. z 2024 r. poz. 1112 z późn. zm.)

### zawiadamiam

**o przystąpieniu do przeprowadzenia strategicznej oceny oddziaływania na środowisko dla projektów Uproszczonych Planów Urządzenia Lasu dla lasów niestanowiących własności Skarbu Państwa, stanowiących własność osób fizycznych i wspólnot gruntowych położonych na terenie Gminy Pysznica.**

**Informuję, że w trakcie realizacji zleconych prac, została opracowana Prognoza oddziaływania na środowisko ww. Uproszczonych Planów Urządzenia Lasu. Prognoza zostanie wyłożona do publicznego wglądu w terminie 21 dni tj. od dnia 11.10.2024r. do dnia 04.11.2024r. w siedzibie Starostwa Powiatowego w Stalowej Woli przy ul. Podleśnej 15, Wydział Ochrony Środowiska i Leśnictwa, pok. nr 304 (III piętro) w godzinach trwania pracy Urzędu (poniedziałek - piątek od 7<sup>30</sup> do 15<sup>30</sup>).**

**Prosimy o wcześniejszy kontakt telefoniczny (tel. 15643 36 47 lub 15643 36 62 ) w celu ustalenia szczegółów związanych z udostępnieniem do wglądu w/w dokumentacji.**



W podanym powyżej terminie, każdy może składać uwagi i wnioski. Jednocześnie informuję, iż uwagi i wnioski mogą być składane w formie pisemnej na adres: Starostwo Powiatowe w Stalowej Woli, Wydział Ochrony Środowiska i Leśnictwa, ul. Podleśna 15, 37-450 Stalowa Wola, ustnie do protokołu lub za pomocą środków komunikacji elektronicznej bez konieczności opatrywania ich kwalifikowanym podpisem elektronicznym

Niniejsze obwieszczenie zostaje podane do publicznej wiadomości w Biuletynie Informacji Publicznej Starostwa Powiatowego w Stalowej Woli i tablicach ogłoszeń Starostwa Powiatowego oraz przekazane do wywieszenia i publikacji przez Gminę Pysznica.

## Załączniki:

<a href="#">prognoza</a>	 1.60 MB
<a href="#">zał 1</a>	 13.43 MB
<a href="#">zał 2</a>	 110.94 KB
<a href="#">obwieszczenie Starosty Stalowowolskiego</a>	 374.09 KB

### Podmiot publikujący Starostwo Powiatowe w Stalowej Woli


Wytworzył	Justyna Koper-Kędra	2024-10-11	 
Publikujący	Justyna Koper-Kędra	2024-10-11 10:57	
Modyfikacja	Justyna Koper-Kędra	2024-10-11 10:59	

[Rejestr zmian](#)

[XML](#)





[Informacja o czynnościach ustalenia granic działek nr 813/4 i nr 822 w obrębie 0008-Przyszków, jednostka ewidencyjna Bojanów](#)

## Załączniki:

[Informacja o czynnościach ustalenia granic działek nr 813/4 i nr 822 w obrębie 0008-Przyszków, jednostka ewidencyjna Bojanów](#)  207.01 KB

### Podmiot publikujący

### Starostwo Powiatowe w Stalowej Woli

Wytworzył	Artur Gierak - Zastępca Naczelnika Wydziału Geodezji i Gospodarki Nieruchomościami	2024-10-02	 
Publikujący	Artur Gierak - Z-ca Naczelnika Wydziału GN	2024-10-02 10:22	 
Modyfikacja	Artur Gierak - Z-ca Naczelnika Wydziału GN	2024-10-02 10:21	

[Rejestr zmian](#)

[XML](#)



[Zawiadomienie o wszczęciu postępowania w sprawie udostępnienia działki 417 obr. Rzeczyca Długa](#)  
Zawiadomienie o wszczęciu postępowania w sprawie udostępnienia działki 417 obr. Rzeczyca Długa

## Załączniki:

[Zawiadomienie o wszczęciu postępowania w sprawie udostępnienia działki 417 obr. Rzeczyca Długa](#)  318.47 KB

### Podmiot publikujący

### Starostwo Powiatowe w Stalowej Woli


Wytworzył	Dawid Krasoń	2024-09-24	 
Publikujący	Dawid Krasoń - Gospodarka nieruchomościami skarbu państw	2024-09-24 09:43	
Modyfikacja	Dawid Krasoń - Gospodarka nieruchomościami skarbu państw	2024-09-24 09:43	

[Rejestr zmian](#)

[XML](#)



[Decyzja GN.683.121.2023.DK](#)  
Decyzja GN.683.121.2023.DK

## Załączniki:

[Decyzja GN.683.121.2023.DK](#)  384.76 KB

**Podmiot publikujący**

**Starostwo Powiatowe w Stalowej Woli**

Wytworzył	Dawid Krasoń	2024-09-23	 
Publikujący	Dawid Krasoń - Gospodarka nieruchomościami skarbu państw	2024-09-23 13:31	
Modyfikacja	Dawid Krasoń - Gospodarka nieruchomościami skarbu państw	2024-09-23 13:32	

[Rejestr zmian](#)

[XML](#)

[Ogłoszenie o wydaniu decyzji odszkodowawczej za działkę 1323\\_255 obr. 3 Centrum](#)



[Ogłoszenie o wydaniu decyzji odszkodowawczej za działkę 1323\\_255 obr. 3 Centrum](#)

## Załączniki:

[Ogłoszenie o wydaniu decyzji odszkodowawczej za działkę 1323\\_255 obr. 3 Centrum](#)  290.87 KB

**Podmiot publikujący**

**Starostwo Powiatowe w Stalowej Woli**


Wytworzył	Dawid Krasoń	2024-09-23	 
Publikujący	Dawid Krasoń - Gospodarka nieruchomościami skarbu państw	2024-09-23 13:30	
Modyfikacja	Dawid Krasoń - Gospodarka nieruchomościami skarbu państw	2024-09-23 13:30	

[Rejestr zmian](#)

[XML](#)



[Informacja o czynnościach ustalenia granic działek nr: 830, 831, 843 w obr. 0005-Nowiny, jednostka ewidencyjna Radomyśl nad Sanem](#)

## Załączniki:

[Informacja o czynnościach ustalenia granic działek nr: 830, 831, 843 w obr. 0005-Nowiny, jednostka ewidencyjna Radomyśl nad Sanem](#)  204.49 KB

**Podmiot publikujący**

**Starostwo Powiatowe w Stalowej Woli**


Wytworzył	Artur Gierak - Zastępca Naczelnika Wydziału Geodezji i Gospodarki Nieruchomościami	2024-09-16	 
Publikujący	Artur Gierak - Z-ca Naczelnika Wydziału GN	2024-09-16 13:49	
Modyfikacja	Artur Gierak - Z-ca Naczelnika Wydziału GN	2024-09-16 13:49	

[Rejestr zmian](#)

[XML](#)



[Informacja o czynnościach ustalenia granic działki nr 1302 w obr. 0011-Zaleszany, jedn. ewid. Zaleszany](#)

## Załączniki:

[Informacja o czynnościach ustalenia granic działki nr 1302 w obr. 0011-Zaleszany, jedn. ewid. Zaleszany](#)  209.17 KB

**Podmiot publikujący**

**Starostwo Powiatowe w Stalowej Woli**


Wytworzył	Artur Gierak - Zastępca Naczelnika Wydziału Geodezji i Gospodarki Nieruchomościami	2024-09-16	 
Publikujący	Artur Gierak - Z-ca Naczelnika Wydziału GN	2024-09-16 09:17	
Modyfikacja	Artur Gierak - Z-ca Naczelnika Wydziału GN	2024-09-16 09:17	

[Rejestr zmian](#)

[XML](#)



[Informacja o czynnościach ustalenia granic działki nr 1309 w obr. 0011-Zaleszany, jedn. ewid. Zaleszany](#)

## Załączniki:

[Informacja o czynnościach ustalenia granic działki nr 1309 w obr. 0011-Zaleszany, jedn. ewid. Zaleszany](#)  209.69 KB

**Podmiot publikujący**

**Starostwo Powiatowe w Stalowej Woli**

Wytworzył	Artur Gierak - Zastępca Naczelnika Wydziału Geodezji i Gospodarki Nieruchomościami	2024-09-16	
Publikujący	Artur Gierak - Z-ca Naczelnika Wydziału GN	2024-09-16 09:19	
Modyfikacja	Artur Gierak - Z-ca Naczelnika Wydziału GN	2024-09-16 09:19	

[Rejestr zmian](#)

[XML](#)

[Informacja o czynnościach ustalenia granic działki nr 122 z działkami nr: 120, 121, 123/1, 123/2, 124, 117/1 w obrębie 0001-Brandwica, jednostka ewidencyjna Pysznica](#)

## Załączniki:



[Informacja o czynnościach ustalenia granic działki nr 122 z działkami nr: 120, 121, 123/1, 123/2, 124, 117/1 w obrębie 0001-Brandwica, jednostka ewidencyjna Pysznica](#)



206.05  
KB

**Podmiot publikujący**

**Starostwo Powiatowe w Stalowej Woli**

Wytworzył	Artur Gierak - Zastępca Naczelnika Wydziału Geodezji i Gospodarki Nieruchomościami	2024-09-13	
Publikujący	Artur Gierak - Z-ca Naczelnika Wydziału GN	2024-09-13 14:30	
Modyfikacja	Artur Gierak - Z-ca Naczelnika Wydziału GN	2024-09-13 14:30	

[Rejestr zmian](#)

[XML](#)

[Informacja o czynnościach ustalenia granic działek nr: 3167, 3168 w obr. 0003-Jastkowice, jednostka ewidencyjna Pysznica](#)

## Załączniki:



[Informacja o czynnościach ustalenia granic działek nr: 3167, 3168 w obr. 0003-Jastkowice, jednostka ewidencyjna Pysznica](#)



205.56  
KB

**Podmiot publikujący**

**Starostwo Powiatowe w Stalowej Woli**

Wytworzył	Artur Gierak - Zastępca Naczelnika Wydziału Geodezji i Gospodarki Nieruchomościami	2024-09-12	
Publikujący	Artur Gierak - Z-ca Naczelnika Wydziału GN	2024-09-12 12:46	
Modyfikacja	Artur Gierak - Z-ca Naczelnika Wydziału GN	2024-09-12 12:46	

[Rejestr zmian](#)

[XML](#)

[Informacja o czynnościach ustalenia granicy działki nr 426 z działkami nr: 423, 425, 429 w obr. 0010-Rzeczyca Okrągła, jedn. ewid. Radomyśl nad Sanem](#)

## Załączniki:



[Informacja o czynnościach ustalenia granicy działki nr 426 z działkami nr: 423, 425, 429 w obr. 0010-Rzeczyca Okrągła, jedn. ewid. Radomyśl nad Sanem](#)



206.22  
KB

**Podmiot publikujący**

**Starostwo Powiatowe w Stalowej Woli**

Wytworzył	Artur Gierak - Zastępca Naczelnika Wydziału Geodezji i Gospodarki Nieruchomościami	2024-09-10	
Publikujący	Artur Gierak - Z-ca Naczelnika Wydziału GN	2024-09-10 14:59	
Modyfikacja	Artur Gierak - Z-ca Naczelnika Wydziału GN	2024-09-10 14:59	

[Rejestr zmian](#)



[XML](#)

[Informacja o czynnościach ustalenia granicy działki nr 2659 z działką nr 2661 w obr 0005-Pysznica, jedn. ewid. Pysznica](#)

## Załączniki:

[Informacja o czynnościach ustalenia granicy działki nr 2659 z działką nr 2661 w obr. 0005-Pysznicza, jedn. ewid. Pysznicza](#)  375.86 KB

**Podmiot publikujący****Starostwo Powiatowe w Stalowej Woli**


Wytworzył	Artur Gierak - Zastępca Naczelnika Wydziału Geodezji i Gospodarki Nieruchomościami	2024-09-10	
Publikujący	Artur Gierak - Z-ca Naczelnika Wydziału GN	2024-09-10 09:55	
Modyfikacja	Artur Gierak - Z-ca Naczelnika Wydziału GN	2024-09-10 09:56	

[Rejestr zmian](#)



[XML](#)

[Informacja o czynnościach ustalenia granic działek nr 631 i nr 632/3 w obr. 0002-Kępie Zaleszańskie, jedn. ewid. Zaleszany](#)

## Załączniki:

[Informacja o czynnościach ustalenia granic działek nr 631 i nr 632/3 w obr. 0002-Kępie Zaleszańskie, jedn. ewid. Zaleszany](#)  204.54 KB

**Podmiot publikujący****Starostwo Powiatowe w Stalowej Woli**


Wytworzył	Artur Gierak - Zastępca Naczelnika Wydziału Geodezji i Gospodarki Nieruchomościami	2024-09-05	
Publikujący	Artur Gierak - Z-ca Naczelnika Wydziału GN	2024-09-05 13:32	
Modyfikacja	Artur Gierak - Z-ca Naczelnika Wydziału GN	2024-09-05 13:32	

[Rejestr zmian](#)



[XML](#)

[Informacja o czynnościach ustalenia granic działki nr 2027/6 w obr. 0012-Lipa, jedn.ewid. Zaklików - obszar wiejski](#)

## Załączniki:

[Informacja o czynnościach ustalenia granic działki nr 2027/6 w obr. 0012-Lipa, jedn.ewid. Zaklików - obszar wiejski](#)  206.71 KB

**Podmiot publikujący****Starostwo Powiatowe w Stalowej Woli**

Wytworzył	Artur Gierak - Zastępca Naczelnika Wydziału Geodezji i Gospodarki Nieruchomościami	2024-09-02	
Publikujący	Artur Gierak - Z-ca Naczelnika Wydziału GN	2024-09-02 15:03	
Modyfikacja	Artur Gierak - Z-ca Naczelnika Wydziału GN	2024-09-02 15:03	

[Rejestr zmian](#)

[XML](#)



[Ogłoszenie w sprawie wydania decyzji o udostępnieniu nieruchomości oznaczonej jako działki 2122\\_1 oraz 2122\\_2 obr. Przyszów](#)

Ogłoszenie w sprawie wydania decyzji o udostępnieniu nieruchomości oznaczonej jako działki 2122\_1 oraz 2122\_2 obr. Przyszów

## Załączniki:

[Ogłoszenie w sprawie wydania decyzji o udostępnieniu nieruchomości oznaczonej jako działki 2122\\_1 oraz 2122\\_2 obr. Przyszów](#)  215.07 KB

**Podmiot publikujący****Starostwo Powiatowe w Stalowej Woli**

Wytworzył	Dawid Krasoń	2024-08-29	
Publikujący	Dawid Krasoń - Gospodarka nieruchomościami skarbu państw	2024-08-29 11:07	
Modyfikacja	Dawid Krasoń - Gospodarka nieruchomościami skarbu państw	2024-08-29 11:06	

[Rejestr zmian](#)

[XML](#)

[Ogłoszenie w sprawie wydania decyzji o udostępnieniu nieruchomości oznaczonej jako działka 2123 obr. Przyszów](#)

Ogłoszenie w sprawie wydania decyzji o udostępnieniu nieruchomości oznaczonej jako działka 2123 obr. Przyszów



## Załączniki:

[Ogłoszenie w sprawie wydania decyzji o udostępnieniu nieruchomości oznaczonej jako działka 2123 obr. Przyszów](#)



213.92  
KB

### Podmiot publikujący

### Starostwo Powiatowe w Stalowej Woli

Wytworzył	Dawid Krasoń	2024-08-29
Publikujący	Dawid Krasoń - Gospodarka nieruchomościami skarbu państ	2024-08-29 11:08
Modyfikacja	Dawid Krasoń - Gospodarka nieruchomościami skarbu państ	2024-08-29 11:07



[Rejestr zmian](#)

rozwiń archiwum

zwiń archiwum

[Przejdź do archiwum](#)