

Ogłoszenia i informacje

submit

[1 ... 12 13 14 ... 28](#)

[XML](#)

[Zawiadomienie o postępowaniu odszkodowawczym za dz.114\\_6 obr. Pysznica](#)



Zawiadomienie o postępowaniu odszkodowawczym za dz.114\_6 obr. Pysznica

## Załączniki:

[Zawiadomienie o postępowaniu odszkodowawczym za dz.114\\_6 obr. Pysznica](#)  327.44 KB

### Podmiot publikujący

### Starostwo Powiatowe w Stalowej Woli


|             |  |                  |   |
|-------------|--|------------------|---|
| Wytworzył   | Dawid Krasoń   | 2022-12-06       |  |
| Publikujący | Dawid Krasoń - Gospodarka nieruchomościami skarbu państw | 2022-12-06 12:25 |  |
| Modyfikacja | Dawid Krasoń - Gospodarka nieruchomościami skarbu państw | 2022-12-06 12:32 |   |

[Rejestr zmian](#)

[XML](#)



[Informacja o czynnościach ustalenia granic działek nr: 1033, 1034, 1035/1 w obr. 0002-Kępie Zaleszańskie, jednostka ewidencyjna Zaleszany](#)

## Załączniki:

[Informacja o czynnościach ustalenia granic działek nr: 1033, 1034, 1035/1 w obr. 0002-Kępie Zaleszańskie, jednostka ewidencyjna Zaleszany](#)  590.40 KB

### Podmiot publikujący

### Starostwo Powiatowe w Stalowej Woli


|             |  |                  |   |
|-------------|--|------------------|---|
| Wytworzył   | Artur Gierak - Zastępca Naczelnika Wydziału Geodezji i Gospodarki Nieruchomościami | 2022-12-06       |  |
| Publikujący | Artur Gierak - Z-ca Naczelnika Wydziału GN   | 2022-12-06 13:29 |  |
| Modyfikacja | Artur Gierak - Z-ca Naczelnika Wydziału GN   | 2022-12-06 13:36 |   |

[Rejestr zmian](#)

[XML](#)



[Informacja o czynnościach ustalenia granic działki nr 1498/1 z działkami nr 1498/2 i nr 1494 w obr. 0004-Kłyżów, jednostka ewidencyjna Pysznica](#)

## Załączniki:

[Informacja o czynnościach ustalenia granic działki nr 1498/1 z działkami nr 1498/2 i nr 1494 w obr. 0004-Kłyżów, jednostka ewidencyjna Pysznica](#)  392.33 KB

### Podmiot publikujący

### Starostwo Powiatowe w Stalowej Woli

|             |  |                  |   |
|-------------|--|------------------|---|
| Wytworzył   | Artur Gierak - Zastępca Naczelnika Wydziału Geodezji i Gospodarki Nieruchomościami | 2022-12-06       |  |
| Publikujący | Artur Gierak - Z-ca Naczelnika Wydziału GN   | 2022-12-06 13:31 |  |
| Modyfikacja | Artur Gierak - Z-ca Naczelnika Wydziału GN   | 2022-12-06 13:38 |   |


[Rejestr zmian](#)

[XML](#)

[Ogłoszenie o wydaniu decyzji ograniczającej korzystania z działki 2401obr. Zaklików](#)

Ogłoszenie o wydaniu decyzji ograniczającej korzystania z działki 2401obr. Zaklików



## Załączniki:

[Ogłoszenie o wydaniu decyzji ograniczającej korzystania z działki 2401obr. Zaklików](#)  215.82 KB

Ogłoszenia i informacje

**Podmiot publikujący**

**Starostwo Powiatowe w Stalowej Woli**

|             |  |                  |   |
|-------------|--|------------------|---|
| Wytworzył   | Dawid Krasoń   | 2022-12-05       |   |
| Publikujący | Dawid Krasoń - Gospodarka nieruchomościami skarbu państw | 2022-12-05 13:43 |   |
| Modyfikacja | Dawid Krasoń - Gospodarka nieruchomościami skarbu państw | 2022-12-05 13:51 |   |

[Rejestr zmian](#)

[XML](#)

[Ogłoszenie o wydaniu decyzji ograniczającej korzystania z działki 2986 obr. Zaklików](#)



Ogłoszenie o wydaniu decyzji ograniczającej korzystania z działki 2986 obr. Zaklików

## Załączniki:

[Ogłoszenie o wydaniu decyzji ograniczającej korzystania z działki 2986 obr. Zaklików](#)  216.70 KB

**Podmiot publikujący**

**Starostwo Powiatowe w Stalowej Woli**

|             |  |                  |   |
|-------------|--|------------------|---|
| Wytworzył   | Dawid Krasoń   | 2022-12-01       |   |
| Publikujący | Dawid Krasoń - Gospodarka nieruchomościami skarbu państw | 2022-12-01 12:21 |   |
| Modyfikacja | Dawid Krasoń - Gospodarka nieruchomościami skarbu państw | 2022-12-01 12:29 |   |

[Rejestr zmian](#)

[XML](#)

[Ogłoszenie o wydaniu decyzji ograniczającej korzystania z działki 3018 obr. Zaklików](#)



Ogłoszenie o wydaniu decyzji ograniczającej korzystania z działki 3018 obr. Zaklików

## Załączniki:

[Ogłoszenie o wydaniu decyzji ograniczającej korzystania z działki 3018 obr. Zaklików](#)  216.38 KB

**Podmiot publikujący**

**Starostwo Powiatowe w Stalowej Woli**


|             |  |                  |   |
|-------------|--|------------------|---|
| Wytworzył   | Dawid Krasoń   | 2022-12-01       |   |
| Publikujący | Dawid Krasoń - Gospodarka nieruchomościami skarbu państw | 2022-12-01 12:23 |   |
| Modyfikacja | Dawid Krasoń - Gospodarka nieruchomościami skarbu państw | 2022-12-01 12:31 |   |

[Rejestr zmian](#)

[XML](#)



[Informacja o czynnościach ustalenia granic działki nr 713 w obrębie 0012-Lipa, jednostka ewidencyjna Zaklików \( obszar wiejski \)](#)

## Załączniki:

[Informacja o czynnościach ustalenia granic działki nr 713 w obrębie 0012-Lipa, jednostka ewidencyjna Zaklików \( obszar wiejski \)](#)  589.94 KB

**Podmiot publikujący**

**Starostwo Powiatowe w Stalowej Woli**

|             |  |                  |   |
|-------------|--|------------------|---|
| Wytworzył   | Artur Gierak - Zastępca Naczelnika Wydziału Geodezji i Gospodarki Nieruchomościami | 2022-11-28       |   |
| Publikujący | Artur Gierak - Z-ca Naczelnika Wydziału GN   | 2022-11-28 15:03 |   |
| Modyfikacja | Artur Gierak - Z-ca Naczelnika Wydziału GN   | 2022-11-28 15:11 |   |

[Rejestr zmian](#)

[XML](#)

[Zawiadomienie o wszczęciu postępowania o ograniczeniu korzystania z działek 1218\\_15 oraz 1912 obr. Kotowa Wola](#)



Zawiadomienie o wszczęciu postępowania o ograniczeniu korzystania z działek 1218\_15 oraz 1912 obr. Kotowa Wola

## Załączniki:

[Zawiadomienie o wszczęciu postępowania o ograniczeniu korzystania z działek 1218\\_15 oraz 1912 obr. Kotowa Wola](#)  220.97 KB

**Podmiot publikujący**

**Starostwo Powiatowe w Stalowej Woli**

|             |  |                  |   |
|-------------|--|------------------|---|
| Wytworzył   | Dawid Krasoń   | 2022-11-25       |   |
| Publikujący | Dawid Krasoń - Gospodarka nieruchomościami skarbu państw | 2022-11-25 09:56 |   |
| Modyfikacja | Dawid Krasoń - Gospodarka nieruchomościami skarbu państw | 2022-11-25 10:03 |   |

[Rejestr zmian](#)

[XML](#)



[Informacja o czynnościach ustalenia przebiegu granic działek ewidencyjnych w obrębie 0014-Żabno, jednostka ewidencyjna Radomyśl nad Sanem](#)

## Załączniki:

[Informacja o czynnościach ustalenia przebiegu granic działek ewidencyjnych w obrębie 0014-Żabno, jednostka ewidencyjna Radomyśl nad Sanem](#)  656.90 KB

**Podmiot publikujący**

**Starostwo Powiatowe w Stalowej Woli**

|             |  |                  |   |
|-------------|--|------------------|---|
| Wytworzył   | Artur Gierak - Zastępca Naczelnika Wydziału Geodezji i Gospodarki Nieruchomościami | 2022-11-25       |   |
| Publikujący | Artur Gierak - Z-ca Naczelnika Wydziału GN   | 2022-11-25 15:13 |   |
| Modyfikacja | Artur Gierak - Z-ca Naczelnika Wydziału GN   | 2022-11-25 15:21 |   |

[Rejestr zmian](#)

[XML](#)

[OBWIESZCZENIE STAROSTY STALOWOWOLSKIEGO o przystąpieniu do przeprowadzenia strategicznej oceny oddziaływania na środowisko](#)



**o przystąpieniu do przeprowadzenia strategicznej oceny oddziaływania na środowisko dla projektu Uproszczonego Planu Urządzenia Lasu dla lasów niestanowiących własności Skarbu Państwa, położonych w Gminie Zaklików w obrębach ewidencyjnych : Goliszowiec, Janiki, Kruszyna, Lipa w Gminie Zaklików, w powiecie stalowowolskim.**

## Załączniki:

[Prognoza oddziaływania](#)  1.11 MB

[Obwieszczenie](#)  410.69 KB

**Podmiot publikujący Starostwo Powiatowe w Stalowej Woli**


|             |                     |                  |   |
|-------------|---------------------|------------------|---|
| Wytworzył   | Justyna Koper-Kędra | 2022-11-23       |   |
| Publikujący | Justyna Koper-Kędra | 2022-11-23 14:51 |   |
| Modyfikacja | Justyna Koper-Kędra | 2022-11-23 14:52 |   |

[Rejestr zmian](#)

[XML](#)



[Informacja o czynnościach ustalenia granicy działek nr 994/5 i nr 992/3 w obrębie 0012-Lipa, jednostka ewidencyjna Zaklików \(obszar wiejski\)](#)

## Załączniki:

[Informacja o czynnościach ustalenia granicy działek nr 994/5 i nr 992/3 w obrębie 0012-Lipa, jednostka ewidencyjna Zaklików \(obszar wiejski\)](#)  587.09 KB

**Podmiot publikujący**

**Starostwo Powiatowe w Stalowej Woli**

|             |  |                  |   |
|-------------|--|------------------|---|
| Wytworzył   | Artur Gierak - Zastępca Naczelnika Wydziału Geodezji i Gospodarki Nieruchomościami | 2022-11-22       |   |
| Publikujący | Artur Gierak - Z-ca Naczelnika Wydziału GN   | 2022-11-22 10:20 |   |
| Modyfikacja | Artur Gierak - Z-ca Naczelnika Wydziału GN   | 2022-11-22 10:28 |   |

[Rejestr zmian](#)

[XML](#)

[Informacja o czynnościach ustalenia granic działki nr 2843 z działką nr 2842/2 w obrębie 0003-Jastkowice, jednostka ewidencyjna Pysznica](#)

## Załączniki:

[Informacja o czynnościach ustalenia granic działki nr 2843 z działką nr 2842/2 w obrębie 0003-Jastkowice, jednostka ewidencyjna Pysznica](#)



223.27  
KB

### Podmiot publikujący

### Starostwo Powiatowe w Stalowej Woli

|             |  |                  |  |
|-------------|--|------------------|--|
| Wytworzył   | Artur Gierak - Zastępca Naczelnika Wydziału Geodezji i Gospodarki Nieruchomościami | 2022-11-22       |  |
| Publikujący | Artur Gierak - Z-ca Naczelnika Wydziału GN   | 2022-11-22 10:17 |  |
| Modyfikacja | Artur Gierak - Z-ca Naczelnika Wydziału GN   | 2022-11-22 10:26 |  |

[Rejestr zmian](#)

[XML](#)

[Informacja o czynnościach ustalenia granic działek nr 210 i nr 211 w obrębie 0012-Wola Rzeczycka, jednostka ewidencyjna Radomyśl nad Sanem](#)

## Załączniki:

[Informacja o czynnościach ustalenia granic działek nr 210 i nr 211 w obrębie 0012-Wola Rzeczycka, jednostka ewidencyjna Radomyśl nad Sanem](#)



529.88  
KB

### Podmiot publikujący

### Starostwo Powiatowe w Stalowej Woli

|             |  |                  |  |
|-------------|--|------------------|--|
| Wytworzył   | Artur Gierak - Zastępca Naczelnika Wydziału Geodezji i Gospodarki Nieruchomościami | 2022-11-22       |  |
| Publikujący | Artur Gierak - Z-ca Naczelnika Wydziału GN   | 2022-11-22 10:14 |  |
| Modyfikacja | Artur Gierak - Z-ca Naczelnika Wydziału GN   | 2022-11-22 10:21 |  |

[Rejestr zmian](#)

[XML](#)

[Informacja o czynnościach ustalenie granicy działek nr 714 i nr 715 w obrębie Turbia, jednostka ewidencyjna Zaleszany](#)

## Załączniki:

[Informacja o czynnościach ustalenie granicy działek nr 714 i nr 715 w obrębie Turbia, jednostka ewidencyjna Zaleszany](#)



370.49  
KB

### Podmiot publikujący

### Starostwo Powiatowe w Stalowej Woli

|             |  |                  |  |
|-------------|--|------------------|--|
| Wytworzył   | Artur Gierak - Zastępca Naczelnika Wydziału Geodezji i Gospodarki Nieruchomościami | 2022-11-18       |  |
| Publikujący | Artur Gierak - Z-ca Naczelnika Wydziału GN   | 2022-11-18 14:51 |  |
| Modyfikacja | Artur Gierak - Z-ca Naczelnika Wydziału GN   | 2022-11-18 14:59 |  |

[Rejestr zmian](#)

[XML](#)

[Informacja o czynnościach ustalenia granicy działek nr 118 i nr 120 w obrębie Łysaków\\_Kolonia, jednostka ewidencyjna Zaklików \( obszar wiejski\)](#)

## Załączniki:

[Informacja o czynnościach ustalenia granicy działek nr 118 i nr120 w obrębie Łysaków\\_Kolonia, jednostka ewidencyjna Zaklików \( obszar wiejski\)](#)



389.53  
KB

### Podmiot publikujący

### Starostwo Powiatowe w Stalowej Woli

|             |  |                  |  |
|-------------|--|------------------|--|
| Wytworzył   | Artur Gierak - Zastępca Naczelnika Wydziału Geodezji i Gospodarki Nieruchomościami | 2022-11-18       |  |
| Publikujący | Artur Gierak - Z-ca Naczelnika Wydziału GN   | 2022-11-18 14:36 |  |
| Modyfikacja | Artur Gierak - Z-ca Naczelnika Wydziału GN   | 2022-11-18 14:44 |  |

[Rejestr zmian](#)

[XML](#)

[Informacja o czynnościach ustalenia granicy działek nr 269/1 i nr 311 w obrębie 0005-Maziarnia, jednostka ewidencyjna](#)

## Załączniki:

[Informacja o czynnościach ustalenia granicy działek nr 269/1 i nr 311 w obrebie 0005-Maziarnia, jednostka ewidencyjna Bojanów](#)



565.63  
KB

### Podmiot publikujący

### Starostwo Powiatowe w Stalowej Woli

|             |  |                  |  |
|-------------|--|------------------|--|
| Wytworzył   | Artur Gierak - Zastępca Naczelnika Wydziału Geodezji i Gospodarki Nieruchomościami | 2022-11-18       |  |
| Publikujący | Artur Gierak - Z-ca Naczelnika Wydziału GN   | 2022-11-18 14:55 |  |
| Modyfikacja | Artur Gierak - Z-ca Naczelnika Wydziału GN   | 2022-11-18 15:02 |  |

[Rejestr zmian](#)

[XML](#)

[Zawiadomienie o zamiarze wszczęcia postępowania o ograniczeniu korzystania z dz. 650 obr. Pilchów](#)

Zawiadomienie o zamiarze wszczęcia postępowania o ograniczeniu korzystania z dz. 650 obr. Pilchów

## Załączniki:

[Zawiadomienie o zamiarze wszczęcia postępowania o ograniczeniu korzystania z dz. 650 obr. Pilchów](#)



217.68  
KB

### Podmiot publikujący

### Starostwo Powiatowe w Stalowej Woli

|             |  |                  |  |  |
|-------------|--|------------------|--|--|
| Wytworzył   | Dawid Krasoń   | 2022-11-17       |  |  |
| Publikujący | Dawid Krasoń - Gospodarka nieruchomościami skarbu państw | 2022-11-17 13:11 |  |  |
| Modyfikacja | Dawid Krasoń - Gospodarka nieruchomościami skarbu państw | 2022-11-17 13:18 |  |  |

[Rejestr zmian](#)

[XML](#)

[Zawiadomienie o zamiarze wszczęcia postępowania o ograniczeniu korzystania z dz. 1738\\_2 oraz 1741\\_2 obr. Turbia](#)

Zawiadomienie o zamiarze wszczęcia postępowania o ograniczeniu korzystania z dz. 1738\_2 oraz 1741\_2 obr. Turbia

## Załączniki:

[Zawiadomienie o zamiarze wszczęcia postępowania o ograniczeniu korzystania z dz. 1738\\_2 oraz 1741\\_2 obr. Turbia](#)



219.38  
KB

### Podmiot publikujący

### Starostwo Powiatowe w Stalowej Woli

|             |  |                  |  |  |
|-------------|--|------------------|--|--|
| Wytworzył   | Dawid Krasoń   | 2022-11-17       |  |  |
| Publikujący | Dawid Krasoń - Gospodarka nieruchomościami skarbu państw | 2022-11-17 13:07 |  |  |
| Modyfikacja | Dawid Krasoń - Gospodarka nieruchomościami skarbu państw | 2022-11-17 13:14 |  |  |

[Rejestr zmian](#)

[XML](#)

[Zawiadomienie o zamiarze wszczęcia postępowania o ograniczeniu korzystania z dz. 890 obr. Brandwica](#)

Zawiadomienie o zamiarze wszczęcia postępowania o ograniczeniu korzystania z dz. 890 obr. Brandwica

## Załączniki:

[Zawiadomienie o zamiarze wszczęcia postępowania o ograniczeniu korzystania z dz. 890 obr. Brandwica](#)



218.15  
KB

### Podmiot publikujący

### Starostwo Powiatowe w Stalowej Woli

|             |  |                  |  |  |
|-------------|--|------------------|--|--|
| Wytworzył   | Dawid Krasoń   | 2022-11-17       |  |  |
| Publikujący | Dawid Krasoń - Gospodarka nieruchomościami skarbu państw | 2022-11-17 13:09 |  |  |
| Modyfikacja | Dawid Krasoń - Gospodarka nieruchomościami skarbu państw | 2022-11-17 13:16 |  |  |


[Rejestr zmian](#)

[XML](#)

[Zawiadomienie o zamiarze wszczęcia postępowania o ograniczeniu korzystania z dz. 288 obr. Majdan Zbydniowski](#)



## Załączniki:

[Zawiadomienie o zamiarze wszczęcia postępowania o ograniczeniu korzystania z dz. 288 obr. Majdan Zbydniowski](#)

 218.38 KB

### Podmiot publikujący

### Starostwo Powiatowe w Stalowej Woli

|             |  |                  |   |
|-------------|--|------------------|---|
| Wytworzył   | Dawid Krasoń   | 2022-11-17       |  |
| Publikujący | Dawid Krasoń - Gospodarka nieruchomościami skarbu państw | 2022-11-17 13:13 |  |
| Modyfikacja | Dawid Krasoń - Gospodarka nieruchomościami skarbu państw | 2022-11-17 13:20 |   |


[Rejestr zmian](#)

[XML](#)

[Informacja o czynnościach ustalenia granic działek nr: 388, 389/1, 394, 365, 396 w obrębie 0011-Zaleszany, jednostka ewidencyjna Zaleszany](#)



## Załączniki:

[Informacja o czynnościach ustalenia granic działek nr: 388, 389/1, 394, 365, 396 w obrębie 0011-Zaleszany, jednostka ewidencyjna Zaleszany](#)

 391.73 KB

### Podmiot publikujący

### Starostwo Powiatowe w Stalowej Woli

|             |  |                  |   |
|-------------|--|------------------|---|
| Wytworzył   | Artur Gierak - Zastępca Naczelnika Wydziału Geodezji i Gospodarki Nieruchomościami | 2022-11-14       |  |
| Publikujący | Artur Gierak - Z-ca Naczelnika Wydziału GN   | 2022-11-14 09:16 |  |
| Modyfikacja | Artur Gierak - Z-ca Naczelnika Wydziału GN   | 2022-11-14 09:24 |   |


[Rejestr zmian](#)

[XML](#)

[Informacja o czynnościach ustalenia granic działki nr 1648/4 w obrębie ewidencyjnym 0007-Stany, jednostka ewidencyjna Bojanów z działkami sąsiednimi](#)



## Załączniki:

[Informacja o czynnościach ustalenia granic działki nr 1648/4 w obrębie ewidencyjnym 0007-Stany, jednostka ewidencyjna Bojanów z działkami sąsiednimi](#)

 598.47 KB

### Podmiot publikujący

### Starostwo Powiatowe w Stalowej Woli

|             |  |                  |   |
|-------------|--|------------------|---|
| Wytworzył   | Artur Gierak - Zastępca Naczelnika Wydziału Geodezji i Gospodarki Nieruchomościami | 2022-11-09       |  |
| Publikujący | Artur Gierak - Z-ca Naczelnika Wydziału GN   | 2022-11-09 14:58 |  |
| Modyfikacja | Artur Gierak - Z-ca Naczelnika Wydziału GN   | 2022-11-09 15:05 |   |

[Rejestr zmian](#)

[XML](#)

[Zawiadomienie o prowadzonym postępowaniu odszkodowawczym za dz.106\\_7 obr. Pysznica](#)

Zawiadomienie o prowadzonym postępowaniu odszkodowawczym za dz.106\_7 obr. Pysznica



## Załączniki:

[Zawiadomienie o prowadzonym postępowaniu odszkodowawczym za dz.106\\_7 obr. Pysznica](#)

 329.95 KB

### Podmiot publikujący

### Starostwo Powiatowe w Stalowej Woli

|             |  |                  |   |
|-------------|--|------------------|---|
| Wytworzył   | Dawid Krasoń   | 2022-11-07       |  |
| Publikujący | Dawid Krasoń - Gospodarka nieruchomościami skarbu państw | 2022-11-07 13:10 |  |
| Modyfikacja | Dawid Krasoń - Gospodarka nieruchomościami skarbu państw | 2022-11-07 13:18 |   |

[Rejestr zmian](#)

[XML](#)

Ogłoszenia i informacje

[Ogłoszenie o wydaniu decyzji ograniczającej korzystanie z działki 269\\_2 obr. Irena](#)

Ogłoszenie o wydaniu decyzji ograniczającej korzystanie z działki 269\_2 obr. Irena

## Załączniki:

[Ogłoszenie o wydaniu decyzji ograniczającej korzystanie z działki 269\\_2 obr. Irena](#)  217.00 KB

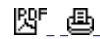
### Podmiot publikujący

**Starostwo Powiatowe w Stalowej Woli**

Wytworzył Dawid Krasoń 2022-11-07

Publikujący Dawid Krasoń - Gospodarka nieruchomościami skarbu państw 2022-11-07 09:30

Modyfikacja Dawid Krasoń - Gospodarka nieruchomościami skarbu państw 2022-11-07 09:37



[Rejestr zmian](#)

[XML](#)

[Ogłoszenie o wydaniu decyzji ograniczającej korzystanie z działki 376\\_17 obr. Obojna](#)

Ogłoszenie o wydaniu decyzji ograniczającej korzystanie z działki 376\_17 obr. Obojna

## Załączniki:

[Ogłoszenie o wydaniu decyzji ograniczającej korzystanie z działki 376\\_17 obr. Obojna](#)  215.47 KB

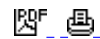
### Podmiot publikujący

**Starostwo Powiatowe w Stalowej Woli**

Wytworzył Dawid Krasoń 2022-11-07

Publikujący Dawid Krasoń - Gospodarka nieruchomościami skarbu państw 2022-11-07 09:27

Modyfikacja Dawid Krasoń - Gospodarka nieruchomościami skarbu państw 2022-11-07 09:34



[Rejestr zmian](#)

[XML](#)

[Ogłoszenie o wydaniu decyzji ograniczającej korzystanie z działki 290 obr. Majdan Zbydniowski](#)

Ogłoszenie o wydaniu decyzji ograniczającej korzystanie z działki 290 obr. Majdan Zbydniowski

## Załączniki:

[Ogłoszenie o wydaniu decyzji ograniczającej korzystanie z działki 290 obr. Majdan Zbydniowski](#)  215.38 KB

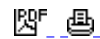
### Podmiot publikujący

**Starostwo Powiatowe w Stalowej Woli**

Wytworzył Dawid Krasoń 2022-11-07

Publikujący Dawid Krasoń - Gospodarka nieruchomościami skarbu państw 2022-11-07 09:31

Modyfikacja Dawid Krasoń - Gospodarka nieruchomościami skarbu państw 2022-11-07 09:38



[Rejestr zmian](#)

[XML](#)

[Minister Rodziny i Polityki Społecznej ogłosił nabór wniosków w ramach Programu „Opieka wytchnieniowa” - edycja 2023](#)

Wojewoda Podkarpacki informuje, iż Minister Rodziny i Polityki Społecznej ogłosił nabór wniosków w ramach Programu „Opieka wytchnieniowa” - edycja 2023, finansowanego ze środków Funduszu Solidarnościowego. Treść Programu wraz z załącznikami dostępna jest na stronie Pełnomocnika Rządu ds. Osób Niepełnosprawnych pod adresem: <https://niepelnosprawni.gov.pl/a,1419,nabor-wnioskow-w-ramach-programu-resortowego-ministra-rodziny-i-polityki-spolecznej-opieka-wytchnieniowa-edycja-2023>

Głównym celem Programu jest wsparcie członków rodzin lub opiekunów sprawujących bezpośrednią opiekę nad:

- 1) dziećmi z orzeczeniem o niepełnosprawności;
- 2) osobami niepełnosprawnymi posiadającymi:

- a. orzeczenie o znacznym stopniu niepełnosprawności albo
- b. orzeczenie traktowane na równi z orzeczeniem wymienionym w lit. a, zgodnie z art. 5 i art. 62 ustawy z dnia 27 sierpnia 1997 r. o rehabilitacji zawodowej i społecznej oraz zatrudnianiu osób niepełnosprawnych (Dz.U. z 2021 r. poz. 573, z późn. zm.).

- poprzez możliwość uzyskania doraźnej, czasowej pomocy w formie usługi opieki wytchnieniowej.

Ogłoszenia i informacje

## Ogłoszenia i informacje

Program jest realizowany w dwóch formach:

1) świadczenia usług opieki wytchnieniowej w ramach pobytu dziennego w:

- miejscu zamieszkania osoby niepełnosprawnej,
- ośrodka wsparcia,
- innym miejscu wskazanym przez uczestnika Programu lub Realizatora Programu, spełniającym kryteria dostępności, które otrzyma pozytywną opinię gminy/powiatu,
- domu pomocy społecznej na podstawie przyjętej przez gminę lub powiat uchwały,
- w przypadku braku możliwości realizacji opieki wytchnieniowej w miejscach, o których mowa wyżej istnieje możliwość zrealizowania opieki wytchnieniowej w centrum opiekuńczo-mieszkalnym (COM),
- w przypadku posiadania wolnych miejsc;



2) świadczenia usług opieki wytchnieniowej, w ramach pobytu całodobowego w:

- a. ośrodka wsparcia,
- b. ośrodka/placówki wpisanej do rejestru właściwego wojewody zapewniającej całodobową opiekę osobom niepełnosprawnym,
- c. innym miejscu wskazanym przez uczestnika Programu lub Realizatora Programu, spełniającym kryteria dostępności, które otrzyma pozytywną opinię gminy/powiatu,
- d. domu pomocy społecznej na podstawie przyjętej uchwały przez gminę lub powiat,
- e. w przypadku braku możliwości realizacji opieki wytchnieniowej w miejscach, o których mowa w lit. a-d, istnieje możliwość zrealizowania opieki wytchnieniowej w centrum opiekuńczo-mieszkalnym (COM), w przypadku posiadania wolnych miejsc.

więcej

### Podmiot publikujący

### Starostwo Powiatowe w Stalowej Woli

|             |   |                  |   |
|-------------|---|------------------|---|
| Wytworzył   | Magdalena Sołtys-Kurek - Inspektor Ochrony Danych Osobowych | 2022-11-03       |   |
| Publikujący | Magdalena Sołtys-Kurek - Inspektor Ochrony Danych Osobowych | 2022-11-03 11:25 |   |

[Rejestr zmian](#)

[XML](#)



[Informacja o czynnościach ustalenia granic działki nr 696 z działkami nr: 447/1, 692, 661, 662, 694 w obrębie 0007-Pilchów, jednostka ewidencyjna Zaleszany](#)

## Załączniki:

[Informacja o czynnościach ustalenia granic działki nr 696 z działkami nr: 447/1, 692, 661, 662, 694 w obrębie 0007-Pilchów, jednostka ewidencyjna Zaleszany](#)  589.82 KB

### Podmiot publikujący

### Starostwo Powiatowe w Stalowej Woli

|             |  |                  |   |
|-------------|--|------------------|---|
| Wytworzył   | Artur Gierak - Zastępca Naczelnika Wydziału Geodezji i Gospodarki Nieruchomościami | 2022-11-03       |   |
| Publikujący | Artur Gierak - Z-ca Naczelnika Wydziału GN   | 2022-11-03 10:45 |   |
| Modyfikacja | Artur Gierak - Z-ca Naczelnika Wydziału GN   | 2022-11-03 10:53 |   |

[Rejestr zmian](#)

[XML](#)

[Ogłoszenie o wydaniu decyzji ograniczającej korzystanie z działki 4118 oraz 4155\\_1 obr. Stany](#)



Ogłoszenie o wydaniu decyzji ograniczającej korzystanie z działki 4118 oraz 4155\_1 obr. Stany

## Załączniki:

[Ogłoszenie o wydaniu decyzji ograniczającej korzystanie z działki 4118 oraz 4155\\_1 obr. Stany](#)  216.72 KB

### Podmiot publikujący

### Starostwo Powiatowe w Stalowej Woli

|             |  |                  |   |
|-------------|--|------------------|---|
| Wytworzył   | Dawid Krasoń   | 2022-10-27       |   |
| Publikujący | Dawid Krasoń - Gospodarka nieruchomościami skarbu państw | 2022-10-27 09:06 |   |
| Modyfikacja | Dawid Krasoń - Gospodarka nieruchomościami skarbu państw | 2022-10-27 09:19 |   |

[Rejestr zmian](#)

[XML](#)

[Ogłoszenie o wydaniu decyzji ograniczającej korzystanie z działek 425 oraz 427 obr. Przyszów](#)

Ogłoszenie o wydaniu decyzji ograniczającej korzystanie z działek 425 oraz 427 obr. Przyszów

Ogłoszenia i informacje





## Załączniki:

[Ogłoszenie o wydaniu decyzji ograniczającej korzystanie z działek 425 oraz 427 obr. Przyszów](#)  215.28 KB

### Podmiot publikujący

**Starostwo Powiatowe w Stalowej Woli**

|             |   |                  |   |
|-------------|---|------------------|---|
| Wytworzył   | Dawid Krasoń  | 2022-10-26       |   |
| Publikujący | Dawid Krasoń - Gospodarka nieruchomościami skarbu państ | 2022-10-26 10:20 |   |
| Modyfikacja | Dawid Krasoń - Gospodarka nieruchomościami skarbu państ | 2022-10-26 10:27 |   |

[Rejestr zmian](#)

rozwiń archiwum

zwiń archiwum

[Przejdź do archiwum](#)