

Ogłoszenia i informacje

submit

[1 ... 18 19 20 ... 28](#)

[XML](#)

[Ogłoszenie o wydaniu decyzji ograniczającej korzystanie z działki 297 obr. Irena](#)



Ogłoszenie o wydaniu decyzji ograniczającej korzystanie z działki 297 obr. Irena

Załączniki:

[Ogłoszenie o wydaniu decyzji ograniczającej korzystanie z działki 297 obr. Irena](#)  216.47 KB

Podmiot publikujący

Starostwo Powiatowe w Stalowej Woli

Wytworzył	Dawid Krasoń	2022-03-23	 
Publikujący	Dawid Krasoń - Gospodarka nieruchomościami skarbu państw	2022-03-23 10:53	
Modyfikacja	Dawid Krasoń - Gospodarka nieruchomościami skarbu państw	2022-03-23 10:54	

[Rejestr zmian](#)

[XML](#)

[Ogłoszenie o wydaniu decyzji ograniczającej korzystanie z działki 60_1 obr. Karkówka](#)



Ogłoszenie o wydaniu decyzji ograniczającej korzystanie z działki 60_1 obr. Karkówka

Załączniki:

[Ogłoszenie o wydaniu decyzji ograniczającej korzystanie z działki 60_1 obr. Karkówka](#)  216.14 KB

Podmiot publikujący

Starostwo Powiatowe w Stalowej Woli

Wytworzył	Dawid Krasoń	2022-03-23	 
Publikujący	Dawid Krasoń - Gospodarka nieruchomościami skarbu państw	2022-03-23 10:56	
Modyfikacja	Dawid Krasoń - Gospodarka nieruchomościami skarbu państw	2022-03-23 10:57	

[Rejestr zmian](#)

[XML](#)



[Informacja o czynnościach ustalenia granicy działki nr 172 z działką nr 167 w obrębie 0007-Stany, jednostka ewidencyjna Bojanów](#)

Załączniki:

[Informacja o czynnościach ustalenia granicy działki nr 172 z działką nr 167 w obrębie 0007-Stany, jednostka ewidencyjna Bojanów](#)  391.51 KB

Podmiot publikujący

Starostwo Powiatowe w Stalowej Woli


Wytworzył	Artur Gierak - Zastępca Naczelnika Wydziału Geodezji i Gospodarki Nieruchomościami	2022-03-22	 
Publikujący	Artur Gierak - Z-ca Naczelnika Wydziału GN	2022-03-22 15:42	
Modyfikacja	Artur Gierak - Z-ca Naczelnika Wydziału GN	2022-03-22 15:43	

[Rejestr zmian](#)

[XML](#)

[Informacja o czynnościach ustalenia granic działek nr: 2718, 2452/1, 2451/1, 2453/1, 2717, 2719 w obr. 0012-Lipa, jednostka ewidencyjna Zaklików](#)



Załączniki:

[Informacja o czynnościach ustalenia granic działek nr: 2718, 2452/1, 2451/1, 2453/1, 2717, 2719 w obr. 0012-Lipa, jednostka ewidencyjna Zaklików](#)  454.22 KB

Ogłoszenia i informacje

Podmiot publikujący

Starostwo Powiatowe w Stalowej Woli

Wytworzył	Artur Gierak - Zastępca Naczelnika Wydziału Geodezji i Gospodarki Nieruchomościami	2022-03-21	
Publikujący	Artur Gierak - Z-ca Naczelnika Wydziału GN	2022-03-21 14:57	
Modyfikacja	Artur Gierak - Z-ca Naczelnika Wydziału GN	2022-03-21 14:59	

[Rejestr zmian](#)

[XML](#)

[Ogłoszenie o wydaniu decyzji ograniczającej korzystanie z działki 1976 obr.Zdziechowice Pierwsze](#)



[Ogłoszenie o wydaniu decyzji ograniczającej korzystanie z działki 1976 obr.Zdziechowice Pierwsze](#)

Załączniki:

[Ogłoszenie o wydaniu decyzji ograniczającej korzystanie z działki 1976 obr.Zdziechowice Pierwsze](#)  216.71 KB

Podmiot publikujący

Starostwo Powiatowe w Stalowej Woli

Wytworzył	Dawid Krasoń	2022-03-21	
Publikujący	Dawid Krasoń - Gospodarka nieruchomościami skarbu państw	2022-03-21 11:30	
Modyfikacja	Dawid Krasoń - Gospodarka nieruchomościami skarbu państw	2022-03-21 11:32	

[Rejestr zmian](#)

[XML](#)

[Ogłoszenie o wydaniu decyzji ograniczającej korzystanie z działki 2181 obr. Stany](#)



[Ogłoszenie o wydaniu decyzji ograniczającej korzystanie z działki 2181 obr. Stany](#)

Załączniki:

[Ogłoszenie o wydaniu decyzji ograniczającej korzystanie z działki 2181 obr. Stany](#)  215.65 KB

Podmiot publikujący

Starostwo Powiatowe w Stalowej Woli


Wytworzył	Dawid Krasoń	2022-03-21	
Publikujący	Dawid Krasoń - Gospodarka nieruchomościami skarbu państw	2022-03-21 11:32	
Modyfikacja	Dawid Krasoń - Gospodarka nieruchomościami skarbu państw	2022-03-21 11:33	

[Rejestr zmian](#)

[XML](#)



[Informacja o czynnościach ustalenia granic działek nr 41/1 i nr 42 z działkami nr: 386, 41/2, 43/1, 43/2, 123, 48, 126, 125 w obrębie 0010-Łysaków-Kolonia, jednostka ewidencyjna Zaklików](#)

Załączniki:

[Informacja o czynnościach ustalenia granic działek nr 41/1 i nr 42 z działkami nr: 386, 41/2, 43/1, 43/2, 123, 48, 126, 125 w obrębie 0010-Łysaków-Kolonia, jednostka ewidencyjna Zaklików](#)  455.50 KB

Podmiot publikujący

Starostwo Powiatowe w Stalowej Woli

Wytworzył	Artur Gierak - Zastępca Naczelnika Wydziału Geodezji i Gospodarki Nieruchomościami	2022-03-21	
Publikujący	Artur Gierak - Z-ca Naczelnika Wydziału GN	2022-03-21 15:04	
Modyfikacja	Artur Gierak - Z-ca Naczelnika Wydziału GN	2022-03-21 15:10	

[Rejestr zmian](#)

[XML](#)

[Zawiadomienie o wszczęciu postępowania o ograniczeniu korzystania z działki 572 obr. Zalesie](#)



[Zawiadomienie o wszczęciu postępowania o ograniczeniu korzystania z działki 572 obr. Zalesie](#)

Załączniki:

[Zawiadomienie o wszczęciu postępowania o ograniczeniu korzystania z działki 572 obr. Zalesie](#)  221.04 KB

Podmiot publikujący

Starostwo Powiatowe w Stalowej Woli

Wytworzył	Dawid Krasoń	2022-03-18	 
Publikujący	Dawid Krasoń - Gospodarka nieruchomościami skarbu państw	2022-03-18 13:27	
Modyfikacja	Dawid Krasoń - Gospodarka nieruchomościami skarbu państw	2022-03-18 13:28	

[Rejestr zmian](#)

[XML](#)

[Ogłoszenie o wydaniu decyzji ograniczającej korzystanie z działki 1452_3 Pniów](#)



Ogłoszenie o wydaniu decyzji ograniczającej korzystanie z działki 1452_3 Pniów

Załączniki:

[Ogłoszenie o wydaniu decyzji ograniczającej korzystanie z działki 1452_3 Pniów](#)  216.08 KB

Podmiot publikujący

Starostwo Powiatowe w Stalowej Woli

Wytworzył	Dawid Krasoń	2022-03-17	 
Publikujący	Dawid Krasoń - Gospodarka nieruchomościami skarbu państw	2022-03-17 09:56	
Modyfikacja	Dawid Krasoń - Gospodarka nieruchomościami skarbu państw	2022-03-17 10:39	

[Rejestr zmian](#)

[XML](#)

[Zawiadomienie o wszczęciu postępowania w sprawie zmiany decyzji GN.683.8.2019.DK](#)



Zawiadomienie o wszczęciu postępowania w sprawie zmiany decyzji GN.683.8.2019.DK

Załączniki:

[Zawiadomienie o wszczęciu postępowania w sprawie zmiany decyzji GN.683.8.2019.DK](#)  323.73 KB

Podmiot publikujący

Starostwo Powiatowe w Stalowej Woli

Wytworzył	Dawid Krasoń	2022-03-15	 
Publikujący	Dawid Krasoń - Gospodarka nieruchomościami skarbu państw	2022-03-15 14:15	
Modyfikacja	Dawid Krasoń - Gospodarka nieruchomościami skarbu państw	2022-03-15 15:18	


[Rejestr zmian](#)

[XML](#)

[Zawiadomienie o wszczęciu postępowania w sprawie zmiany decyzji GN.683.9.2019.DK](#)



Zawiadomienie o wszczęciu postępowania w sprawie zmiany decyzji GN.683.9.2019.DK

Załączniki:

[Zawiadomienie o wszczęciu postępowania w sprawie zmiany decyzji GN.683.9.2019.DK](#)  324.58 KB

Podmiot publikujący

Starostwo Powiatowe w Stalowej Woli

Wytworzył	Dawid Krasoń	2022-03-15	 
Publikujący	Dawid Krasoń - Gospodarka nieruchomościami skarbu państw	2022-03-15 14:19	
Modyfikacja	Dawid Krasoń - Gospodarka nieruchomościami skarbu państw	2022-03-15 15:38	

[Rejestr zmian](#)

[XML](#)

[Informacja o czynnościach ustalenia granic działki nr 1476/2 z działkami nr 1480/3 i nr 1481/2, oraz działki nr 1478/3 z działką 1480/5 w obr. 0012-Lipa, jednostka ewidencyjna Zaklików](#)

Załączniki:



[Informacja o czynnościach ustalenia granic działki nr 1476/2 z działkami nr 1480/3 i nr 1481/2, oraz działki nr 1478/3 z działką 1480/5 w obr. 0012-Lipa, jednostka ewidencyjna Zaklików](#)



532.01
KB

Podmiot publikujący

Starostwo Powiatowe w Stalowej Woli

Wytworzył	Artur Gierak - Zastępca Naczelnika Wydziału Geodezji i Gospodarki Nieruchomościami	2022-03-15	
Publikujący	Artur Gierak - Z-ca Naczelnika Wydziału GN	2022-03-15 14:08	
Modyfikacja	Artur Gierak - Z-ca Naczelnika Wydziału GN	2022-03-15 15:10	

[Rejestr zmian XML](#)

[Ogłoszenie o wydaniu decyzji ograniczającej korzystanie z działki 1526 obr. Zaklików](#)

Ogłoszenie o wydaniu decyzji ograniczającej korzystanie z działki 1526 obr. Zaklików

Załączniki:



[Ogłoszenie o wydaniu decyzji ograniczającej korzystanie z działki 1526 obr. Zaklików](#)



215.66
KB

Podmiot publikujący

Starostwo Powiatowe w Stalowej Woli

Wytworzył	Dawid Krasoń	2022-03-14	
Publikujący	Dawid Krasoń - Gospodarka nieruchomościami skarbu państw	2022-03-14 10:32	
Modyfikacja	Dawid Krasoń - Gospodarka nieruchomościami skarbu państw	2022-03-14 11:35	

[Rejestr zmian XML](#)

[Ogłoszenie o wydaniu decyzji ograniczającej korzystanie z działki 442 obr. Stare Baraki](#)

Ogłoszenie o wydaniu decyzji ograniczającej korzystanie z działki 442 obr. Stare Baraki

Załączniki:



[Ogłoszenie o wydaniu decyzji ograniczającej korzystanie z działki 442 obr. Stare Baraki](#)



215.67
KB

Podmiot publikujący

Starostwo Powiatowe w Stalowej Woli

Wytworzył	Dawid Krasoń	2022-03-14	
Publikujący	Dawid Krasoń - Gospodarka nieruchomościami skarbu państw	2022-03-14 10:26	
Modyfikacja	Dawid Krasoń - Gospodarka nieruchomościami skarbu państw	2022-03-14 11:29	

[Rejestr zmian XML](#)

[Ogłoszenie o wydaniu decyzji ograniczającej korzystanie z działki 443 obr. Stare Baraki](#)

Ogłoszenie o wydaniu decyzji ograniczającej korzystanie z działki 443 obr. Stare Baraki

Załączniki:



[Ogłoszenie o wydaniu decyzji ograniczającej korzystanie z działki 443 obr. Stare Baraki](#)



215.33
KB

Podmiot publikujący

Starostwo Powiatowe w Stalowej Woli

Wytworzył	Dawid Krasoń	2022-03-14	
Publikujący	Dawid Krasoń - Gospodarka nieruchomościami skarbu państw	2022-03-14 10:29	
Modyfikacja	Dawid Krasoń - Gospodarka nieruchomościami skarbu państw	2022-03-14 11:31	

[Rejestr zmian XML](#)

[Ogłoszenie o wydaniu decyzji ograniczającej korzystanie z działki 236 obr. Stare Baraki](#)

Ogłoszenie o wydaniu decyzji ograniczającej korzystanie z działki 236 obr. Stare Baraki

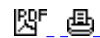
Załączniki:

[Ogłoszenie o wydaniu decyzji ograniczającej korzystanie z działki 236 obr. Stare Baraki](#)  215.68 KB

Podmiot publikujący

Starostwo Powiatowe w Stalowej Woli

Wytworzył	Dawid Krasoń	2022-03-14
Publikujący	Dawid Krasoń - Gospodarka nieruchomościami skarbu państw	2022-03-14 10:34
Modyfikacja	Dawid Krasoń - Gospodarka nieruchomościami skarbu państw	2022-03-14 11:36



[Rejestr zmian](#)

[XML](#)

[Ogłoszenie o wydaniu decyzji ograniczającej korzystanie z działki 377 obr. Stare Baraki](#)

Ogłoszenie o wydaniu decyzji ograniczającej korzystanie z działki 377 obr. Stare Baraki

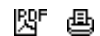
Załączniki:

[Ogłoszenie o wydaniu decyzji ograniczającej korzystanie z działki 377 obr. Stare Baraki](#)  215.20 KB

Podmiot publikujący

Starostwo Powiatowe w Stalowej Woli

Wytworzył	Dawid Krasoń	2022-03-10
Publikujący	Dawid Krasoń - Gospodarka nieruchomościami skarbu państw	2022-03-10 14:52
Modyfikacja	Dawid Krasoń - Gospodarka nieruchomościami skarbu państw	2022-03-10 15:55




[Rejestr zmian](#)

[XML](#)

[Ogłoszenie o wydaniu decyzji ograniczającej korzystanie z działki 2972 obr. Zaklików](#)

Ogłoszenie o wydaniu decyzji ograniczającej korzystanie z działki 2972 obr. Zaklików

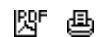
Załączniki:

[Ogłoszenie o wydaniu decyzji ograniczającej korzystanie z działki 2972 obr. Zaklików](#)  215.76 KB

Podmiot publikujący

Starostwo Powiatowe w Stalowej Woli

Wytworzył	Dawid Krasoń	2022-03-10
Publikujący	Dawid Krasoń - Gospodarka nieruchomościami skarbu państw	2022-03-10 15:00
Modyfikacja	Dawid Krasoń - Gospodarka nieruchomościami skarbu państw	2022-03-10 16:03



[Rejestr zmian](#)

[XML](#)

[Ogłoszenie o wydaniu decyzji ograniczającej korzystanie z działki 2406 obr. Zaklików](#)

Ogłoszenie o wydaniu decyzji ograniczającej korzystanie z działki 2406 obr. Zaklików

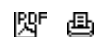
Załączniki:

[Ogłoszenie o wydaniu decyzji ograniczającej korzystanie z działki 2406 obr. Zaklików](#)  216.06 KB

Podmiot publikujący

Starostwo Powiatowe w Stalowej Woli

Wytworzył	Dawid Krasoń	2022-03-10
Publikujący	Dawid Krasoń - Gospodarka nieruchomościami skarbu państw	2022-03-10 14:58
Modyfikacja	Dawid Krasoń - Gospodarka nieruchomościami skarbu państw	2022-03-10 16:01



[Rejestr zmian](#)

[XML](#)

[Ogłoszenie o wydaniu decyzji ograniczającej korzystanie z działki 1360_4 obr.Lipa](#)



Ogłoszenie o wydaniu decyzji ograniczającej korzystanie z działki 1360_4 obr.Lipa

Załączniki:

[Ogłoszenie o wydaniu decyzji ograniczającej korzystanie z działki 1360_4 obr.Lipa](#)  216.43 KB

Podmiot publikujący

Starostwo Powiatowe w Stalowej Woli

Wytworzył	Dawid Krasoń	2022-03-10	 
Publikujący	Dawid Krasoń - Gospodarka nieruchomościami skarbu państw	2022-03-10 14:56	
Modyfikacja	Dawid Krasoń - Gospodarka nieruchomościami skarbu państw	2022-03-10 15:59	

[Rejestr zmian](#)

[XML](#)

[Ogłoszenie o wydaniu decyzji ograniczającej korzystanie z działki 976 obr. Lipa](#)



Ogłoszenie o wydaniu decyzji ograniczającej korzystanie z działki 976 obr. Lipa

Załączniki:

[Ogłoszenie o wydaniu decyzji ograniczającej korzystanie z działki 976 obr. Lipa](#)  215.94 KB

Podmiot publikujący

Starostwo Powiatowe w Stalowej Woli

Wytworzył	Dawid Krasoń	2022-03-10	 
Publikujący	Dawid Krasoń - Gospodarka nieruchomościami skarbu państw	2022-03-10 14:54	
Modyfikacja	Dawid Krasoń - Gospodarka nieruchomościami skarbu państw	2022-03-10 15:57	

[Rejestr zmian](#)

[XML](#)

[Ogłoszenie o wydaniu decyzji odszkodowawczej za działkę 587_2 obr. Charzewice](#)



Ogłoszenie o wydaniu decyzji odszkodowawczej za działkę 587_2 obr. Charzewice

Załączniki:

[Ogłoszenie o wydaniu decyzji odszkodowawczej za działkę 587_2 obr. Charzewice](#)  298.21 KB

Podmiot publikujący

Starostwo Powiatowe w Stalowej Woli


Wytworzył	Dawid Krasoń	2022-03-08	 
Publikujący	Dawid Krasoń - Gospodarka nieruchomościami skarbu państw	2022-03-08 12:09	
Modyfikacja	Dawid Krasoń - Gospodarka nieruchomościami skarbu państw	2022-03-08 13:12	

[Rejestr zmian](#)

[XML](#)



[Informacja o czynnościach ustalenia granic działek ewid. nr 727 i 1227 w obrębie 0006-Bojanów, jednostka ewidencyjna Bojanów](#)

Załączniki:

[Informacja o czynnościach ustalenia granic działek ewid. nr 727 i 1227 w obrębie 0006-Bojanów, jednostka ewidencyjna Bojanów](#)  552.53 KB

Podmiot publikujący

Starostwo Powiatowe w Stalowej Woli

Wytworzył	Artur Gierak - Zastępca Naczelnika Wydziału Geodezji i Gospodarki Nieruchomościami	2022-03-04	 
Publikujący	Artur Gierak - Z-ca Naczelnika Wydziału GN	2022-03-04 14:40	
Modyfikacja	Artur Gierak - Z-ca Naczelnika Wydziału GN	2022-03-04 15:44	

[Rejestr zmian](#)

[XML](#)

[Informacja o czynnościach ustalenia granic działek nr: 1797/1, 1798/1, 3699, 1942/1, 3602/5, 3603, 3608 w obrębie 0008-Przyszków, jednostka ewidencyjna Bojanów](#)

Załączniki:

[Informacja o czynnościach ustalenia granic działek nr: 1797/1, 1798/1, 3699, 1942/1, 3602/5, 3603, 3608 w obrębie 0008-Przyszków, jednostka ewidencyjna Bojanów](#)



559.44
KB

Podmiot publikujący

Starostwo Powiatowe w Stalowej Woli

Wytworzył	Artur Gierak - Zastępca Naczelnika Wydziału Geodezji i Gospodarki Nieruchomościami	2022-03-04	
Publikujący	Artur Gierak - Z-ca Naczelnika Wydziału GN	2022-03-04 14:45	
Modyfikacja	Artur Gierak - Z-ca Naczelnika Wydziału GN	2022-03-04 15:49	

[Rejestr zmian XML](#)

[Informacja o czynnościach ustalenia granic działek ewidencyjnych w obrębie 0007-Stany, jednostka ewidencyjna Bojanów](#)

Załączniki:

[Informacja o czynnościach ustalenia granic działek ewidencyjnych w obrębie 0007-Stany, jednostka ewidencyjna Bojanów](#)



575.19
KB

Podmiot publikujący

Starostwo Powiatowe w Stalowej Woli

Wytworzył	Artur Gierak - Zastępca Naczelnika Wydziału Geodezji i Gospodarki Nieruchomościami	2022-03-04	
Publikujący	Artur Gierak - Z-ca Naczelnika Wydziału GN	2022-03-04 14:42	
Modyfikacja	Artur Gierak - Z-ca Naczelnika Wydziału GN	2022-03-04 15:46	

[Rejestr zmian XML](#)

[Ogłoszenie o wydaniu decyzji ograniczającej korzystanie z działki 548 obr. Stare Baraki](#)

Ogłoszenie o wydaniu decyzji ograniczającej korzystanie z działki 548 obr. Stare Baraki

Załączniki:

[Ogłoszenie o wydaniu decyzji ograniczającej korzystanie z działki 548 obr. Stare Baraki](#)



215.68
KB

Podmiot publikujący

Starostwo Powiatowe w Stalowej Woli

Wytworzył	Dawid Krasoń	2022-03-04	
Publikujący	Dawid Krasoń - Gospodarka nieruchomościami skarbu państw	2022-03-04 13:48	
Modyfikacja	Dawid Krasoń - Gospodarka nieruchomościami skarbu państw	2022-03-04 14:52	

[Rejestr zmian XML](#)

[Ogłoszenie o zamiarze wszczęcia postępowania wywłaszczeniowego działki 67_2 obr. Dąbrowa, gm. Zaklików](#)

Ogłoszenie o zamiarze wszczęcia postępowania wywłaszczeniowego działki 67_2 obr. Dąbrowa, gm. Zaklików

Załączniki:

[Ogłoszenie o zamiarze wszczęcia postępowania wywłaszczeniowego działki 67_2 obr. Dąbrowa, gm. Zaklików](#)



324.14
KB

Podmiot publikujący

Starostwo Powiatowe w Stalowej Woli

Wytworzył	Dawid Krasoń	2022-03-02	
Publikujący	Dawid Krasoń - Gospodarka nieruchomościami skarbu państw	2022-03-02 11:49	
Modyfikacja	Dawid Krasoń - Gospodarka nieruchomościami skarbu państw	2022-03-02 12:54	

[Rejestr zmian XML](#)

[Informacja o czynnościach ustalenia grani działek ewid. nr: 1195, 1196, 1202 w obrębie 0008-Przyszków, jednostka ewidencyjna Bojanów](#)

Załączniki:

[Informacja o czynnościach ustalenia grani działek ewid. nr: 1195, 1196, 1202 w obrębie 0008-Przyszków, jednostka ewidencyjna Bojanów](#)



222.20
KB

Podmiot publikujący

Starostwo Powiatowe w Stalowej Woli

Wytworzył	Artur Gierak - Zastępca Naczelnika Wydziału Geodezji i Gospodarki Nieruchomościami	2022-03-01	
Publikujący	Artur Gierak - Z-ca Naczelnika Wydziału GN	2022-03-01 13:18	
Modyfikacja	Artur Gierak - Z-ca Naczelnika Wydziału GN	2022-03-01 14:22	

[Rejestr zmian](#)

[XML](#)

[Informacja o czynnościach ustalenia granic dz. 679 i 680 obr. Obojna](#)

Informacja o czynnościach ustalenia granic dz. 679 i 680 obr. Obojna

Załączniki:

[Informacja o czynnościach ustalenia granic dz. 679 i 680 obr. Obojna](#)



635.63
KB

Podmiot publikujący

Starostwo Powiatowe w Stalowej Woli

Wytworzył	Dawid Krasoń	2022-02-24	
Publikujący	Dawid Krasoń - Gospodarka nieruchomościami skarbu państw	2022-02-24 13:09	
Modyfikacja	Dawid Krasoń - Gospodarka nieruchomościami skarbu państw	2022-02-24 13:14	

[Rejestr zmian](#)

[XML](#)

[Informacja o czynnościach ustalenia granic działki nr 666 w obrębie 0008-Przyszków, jednostka ewidencyjna Bojanów](#)

Załączniki:

[Informacja o czynnościach ustalenia granic działki nr 666 w obrębie 0008-Przyszków, jednostka ewidencyjna Bojanów](#)



221.64
KB

Podmiot publikujący

Starostwo Powiatowe w Stalowej Woli

Wytworzył	Artur Gierak - Zastępca Naczelnika Wydziału Geodezji i Gospodarki Nieruchomościami	2022-02-18	
Publikujący	Artur Gierak - Z-ca Naczelnika Wydziału GN	2022-02-18 10:15	
Modyfikacja	Artur Gierak - Z-ca Naczelnika Wydziału GN	2022-02-18 10:20	

[Rejestr zmian](#)

[rozwiń archiwum](#)

[zwiń archiwum](#)

[Przejdź do archiwum](#)