



Załączniki:

[Informacja o czynnościach ustalenia granic działki nr 1370 w obrębie ewidencyjnym 0005-Pysznica, jednostka ewidencyjna Pysznica](#)  394.16 KB

Podmiot publikujący

Starostwo Powiatowe w Stalowej Woli


Wytworzył	Artur Gierak - Zastępca Naczelnika Wydziału Geodezji i Gospodarki Nieruchomościami	2022-01-05	
Publikujący	Artur Gierak - Z-ca Naczelnika Wydziału GN	2022-01-05 14:55	
Modyfikacja	Artur Gierak - Z-ca Naczelnika Wydziału GN	2022-01-05 14:59	

[Rejestr zmian](#)

[XML](#)



[Informacja o czynnościach ustalenia granic działek nr 2184 i nr 2186 w obrębie 0008-Przyszyszów, jednostka ewidencyjna Bojanów](#)

Załączniki:

[Informacja o czynnościach ustalenia granic działek nr 2184 i nr 2186 w obrębie 0008-Przyszyszów, jednostka ewidencyjna Bojanów](#)  392.09 KB

Podmiot publikujący

Starostwo Powiatowe w Stalowej Woli


Wytworzył	Artur Gierak - Zastępca Naczelnika Wydziału Geodezji i Gospodarki Nieruchomościami	2022-01-04	
Publikujący	Artur Gierak - Z-ca Naczelnika Wydziału GN	2022-01-04 11:34	
Modyfikacja	Artur Gierak - Z-ca Naczelnika Wydziału GN	2022-01-04 11:37	

[Rejestr zmian](#)

[XML](#)



[Zawiadomienie o prowadzonym postępowaniu odszkodowawczym za dz.624_1 obr. Charzewice](#)
Zawiadomienie o prowadzonym postępowaniu odszkodowawczym za dz.624_1 obr. Charzewice

Załączniki:

[Zawiadomienie o prowadzonym postępowaniu odszkodowawczym za dz.624_1 obr. Charzewice](#)  337.70 KB

Podmiot publikujący

Starostwo Powiatowe w Stalowej Woli


Wytworzył	Dawid Krasoń	2022-01-04	
Publikujący	Dawid Krasoń - Gospodarka nieruchomościami skarbu państw	2022-01-04 08:56	
Modyfikacja	Dawid Krasoń - Gospodarka nieruchomościami skarbu państw	2022-01-04 08:59	

[Rejestr zmian](#)

[XML](#)



[Zawiadomienie o prowadzonym postępowaniu odszkodowawczym za dz.626_1 obr. Charzewice](#)
Zawiadomienie o prowadzonym postępowaniu odszkodowawczym za dz.626_1 obr. Charzewice

Załączniki:

[Zawiadomienie o prowadzonym postępowaniu odszkodowawczym za dz.626_1 obr. Charzewice](#)  338.30 KB

Podmiot publikujący

Starostwo Powiatowe w Stalowej Woli

Wytworzył	Dawid Krasoń	2022-01-04	 
Publikujący	Dawid Krasoń - Gospodarka nieruchomościami skarbu państ	2022-01-04 08:58	
Modyfikacja	Dawid Krasoń - Gospodarka nieruchomościami skarbu państ	2022-01-04 09:01	

[Rejestr zmian](#)

[XML](#)

[Zawiadomienie o prowadzonym postępowaniu odszkodowawczym za dz.578_1 obr. Charzewice](#)



Zawiadomienie o prowadzonym postępowaniu odszkodowawczym za dz.578_1 obr. Charzewice

Załączniki:

[Zawiadomienie o prowadzonym postępowaniu odszkodowawczym za dz.578_1 obr. Charzewice](#)  338.59 KB

Podmiot publikujący

Starostwo Powiatowe w Stalowej Woli

Wytworzył	Dawid Krasoń	2022-01-04	 
Publikujący	Dawid Krasoń - Gospodarka nieruchomościami skarbu państ	2022-01-04 09:00	
Modyfikacja	Dawid Krasoń - Gospodarka nieruchomościami skarbu państ	2022-01-04 09:03	

[Rejestr zmian](#)

[XML](#)

[Zawiadomienie o prowadzonym postępowaniu odszkodowawczym za dz.582_1 obr. Charzewice](#)



Zawiadomienie o prowadzonym postępowaniu odszkodowawczym za dz.582_1 obr. Charzewice

Załączniki:

[Zawiadomienie o prowadzonym postępowaniu odszkodowawczym za dz.582_1 obr. Charzewice](#)  338.29 KB

Podmiot publikujący

Starostwo Powiatowe w Stalowej Woli


Wytworzył	Dawid Krasoń	2022-01-04	 
Publikujący	Dawid Krasoń - Gospodarka nieruchomościami skarbu państ	2022-01-04 09:02	
Modyfikacja	Dawid Krasoń - Gospodarka nieruchomościami skarbu państ	2022-01-04 09:05	

[Rejestr zmian](#)

[XML](#)



[Informacja o czynnościach ustalenia granic działek nr 2865/1 i nr 2869/3 w obrębie 0008-Przyszków, jednostka ewidencyjna Bojanów](#)

Załączniki:

[Informacja o czynnościach ustalenia granic działek nr 2865/1 i nr 2869/3 w obrębie 0008-Przyszków, jednostka ewidencyjna Bojanów](#)  221.54 KB

Podmiot publikujący

Starostwo Powiatowe w Stalowej Woli

Wytworzył	Artur Gierak - Zastępca Naczelnika Wydziału Geodezji i Gospodarki Nieruchomościami	2022-01-04	 
Publikujący	Artur Gierak - Z-ca Naczelnika Wydziału GN	2022-01-04 11:31	
Modyfikacja	Artur Gierak - Z-ca Naczelnika Wydziału GN	2022-01-04 11:35	

[Rejestr zmian](#)

[XML](#)

[Wykaz nieruchomości Skarbu Państwa przeznaczonych do sprzedaży](#)



Wykaz nieruchomości Skarbu Państwa przeznaczonych do sprzedaży

Załączniki:

[Wykaz nieruchomości Skarbu Państwa przeznaczonych do sprzedaży](#)  201.40 KB

Podmiot publikujący

Starostwo Powiatowe w Stalowej Woli

Wytworzył	Dawid Krasoń	2022-01-03	 
Publikujący	Dawid Krasoń - Gospodarka nieruchomościami skarbu państw	2022-01-03 08:44	
Modyfikacja	Dawid Krasoń - Gospodarka nieruchomościami skarbu państw	2022-01-03 08:47	

[Rejestr zmian](#)

[XML](#)

[Wykaz nieruchomości Skarbu Państwa do zbycia w formie darowizny](#)



Wykaz nieruchomości Skarbu Państwa do zbycia w formie darowizny

Załączniki:

[Wykaz nieruchomości Skarbu Państwa do zbycia w formie darowizny](#)  204.47 KB

Podmiot publikujący

Starostwo Powiatowe w Stalowej Woli

Wytworzył	Dawid Krasoń	2022-01-03	 
Publikujący	Dawid Krasoń - Gospodarka nieruchomościami skarbu państw	2022-01-03 08:54	
Modyfikacja	Dawid Krasoń - Gospodarka nieruchomościami skarbu państw	2022-01-03 08:57	

[Rejestr zmian](#)

[XML](#)



[Informacja o czynnościach ustalenia przebiegu granicy działki ewid. nr 1366 w obrębie 0009-Musików, z działkami nr 7/2 i 8/1 w obrębie 0003-Jastkowice](#)

Załączniki:

[Informacja o czynnościach ustalenia przebiegu granicy działki ewid. nr 1366 w obrębie 0009-Musików, z działkami nr 7/2 i 8/1 w obrębie 0003-Jastkowice](#)  224.11 KB

Podmiot publikujący

Starostwo Powiatowe w Stalowej Woli

Wytworzył	Artur Gierak - Zastępca Naczelnika Wydziału Geodezji i Gospodarki Nieruchomościami	2021-12-17	 
Publikujący	Artur Gierak - Z-ca Naczelnika Wydziału GN	2021-12-17 12:07	
Modyfikacja	Artur Gierak - Z-ca Naczelnika Wydziału GN	2021-12-17 12:10	

[Rejestr zmian](#)

[XML](#)



[Informacja o czynnościach ustalenia granic działki nr 691 w obrębie 0007-Stany, jednostka ewidencyjna Bojanów](#)

Załączniki:

[Informacja o czynnościach ustalenia granic działki nr 691 w obrębie 0007-Stany, jednostka ewidencyjna Bojanów](#)  220.99 KB

Podmiot publikujący

Starostwo Powiatowe w Stalowej Woli


Wytworzył	Artur Gierak - Zastępca Naczelnika Wydziału Geodezji i Gospodarki Nieruchomościami	2021-12-13	 
Publikujący	Artur Gierak - Z-ca Naczelnika Wydziału GN	2021-12-13 14:20	
Modyfikacja	Artur Gierak - Z-ca Naczelnika Wydziału GN	2021-12-13 14:23	

[Rejestr zmian](#)

[XML](#)



[Informacja o czynnościach ustalenia granic działek nr 856/4 i nr 863 w obrębie 0007-Pilchów, jednostka ewidencyjna Zaleszany](#)

Załączniki:

[Informacja o czynnościach ustalenia granic działek nr 856/4 i nr 863 w obrębie 0007-Pilchów, jednostka ewidencyjna Zaleszany](#)  221.85 KB

Podmiot publikujący

Starostwo Powiatowe w Stalowej Woli

Wytworzył	Artur Gierak - Zastępca Naczelnika Wydziału Geodezji i Gospodarki Nieruchomościami	2021-12-13	
Publikujący	Artur Gierak - Z-ca Naczelnika Wydziału GN	2021-12-13 14:22	
Modyfikacja	Artur Gierak - Z-ca Naczelnika Wydziału GN	2021-12-13 14:25	

[Rejestr zmian](#)

[XML](#)

[Zawiadomienie o zgromadzeniu całego materiału dowodowego w sprawie o ustalenie odszkodowania za dz. 685_3 obr. 3 Centrum Stalowa Wola](#)

Zawiadomienie o zgromadzeniu całego materiału dowodowego w sprawie o ustalenie odszkodowania za dz. 685_3 obr. 3 Centrum Stalowa Wola

Załączniki:



[Zawiadomienie o zgromadzeniu całego materiału dowodowego w sprawie o ustalenie odszkodowania za dz. 685_3 obr. 3 Centrum Stalowa Wola](#)



321.93 KB

Podmiot publikujący

Starostwo Powiatowe w Stalowej Woli

Wytworzył	Dawid Krasoń	2021-12-08	
Publikujący	Dawid Krasoń - Gospodarka nieruchomościami skarbu państw	2021-12-08 10:35	
Modyfikacja	Dawid Krasoń - Gospodarka nieruchomościami skarbu państw	2021-12-08 10:38	

[Rejestr zmian](#)

[XML](#)

[OBWIESZCZENIE STAROSTY STALOWOWOLSKIEGO o przeprowadzeniu strategicznej oceny oddziaływania na środowisko](#)

Na podstawie art. 29, art. 30 i art.39 ustawy z dnia 3 października 2008 r. o udostępnianiu informacji o środowisku i jego ochronie, udziale społeczeństwa w ochronie środowiska oraz o ocenach oddziaływania na środowisko (Dz. U. z 2020 r. poz. 283 z późn. zm.)

Starosta Stalowowski zawiadamia o przeprowadzeniu strategicznej oceny oddziaływania na środowisko dla projektu dokumentu tj. Uproszczonego Planu Urządzenia Lasu dla lasów niestanowiących własności Skarbu Państwa, położonych w Gminie Zaklików w obrębach ewidencyjnych : Gielnia, Łysaków oraz Łysaków Kolonia, w powiecie stalowowolskim oraz możliwości zapoznania się z treścią zgromadzonej dokumentacji.

Załączniki:

[OBWIESZCZENIE STAROSTY STALOWOWOLSKIEGO o przeprowadzeniu strategicznej oceny oddziaływania na środowisko](#)





326.25 KB

[Podsumowanie strategicznej oceny oddziaływania na środowisko UPUL](#)



2.91 MB

Podmiot publikujący Starostwo Powiatowe w Stalowej Woli

Wytworzył	Justyna Koper-Kędra	2021-12-07	
Publikujący	Justyna Koper-Kędra	2021-12-07 13:25	
Modyfikacja	Justyna Koper-Kędra	2021-12-07 13:31	

[Rejestr zmian](#)

[XML](#)


[OBWIESZCZENIE STAROSTY STALOWOWOLSKIEGO o odstąpieniu od przeprowadzenia strategicznej oceny oddziaływania na środowisko](#)

Na podstawie art. 48 i 49 ustawy z dnia 3 października 2008 r. o udostępnianiu informacji o środowisku i jego ochronie, udziale społeczeństwa w ochronie środowiska oraz o ocenach oddziaływania na środowisko (Dz. U. z 2020 r. poz. 283 z późn. zm.)



Starosta Stalowowski zawiadamia o odstąpieniu od przeprowadzenia strategicznej oceny oddziaływania na środowisko dla projektu Uproszczonego Planu Urządzenia Lasu, sporządzonego na lata 2022-2031 dla lasów stanowiących własność Parafii Pysznicza i Parafii Jastkowice, położonych w obrębie ewidencyjnym Pysznicza w Gminie Pysznicza - Powiat Stalowowolski.

Załączniki:

[OBWIESZCZENIE STAROSTY STALOWOWOLSKIEGO o odstąpieniu od przeprowadzenia strategicznej oceny oddziaływania na środowisko](#)

 387.33
KB

Podmiot publikujący Starostwo Powiatowe w Stalowej Woli

Wytworzył	Justyna Koper-Kędra	2021-12-06	
Publikujący	Justyna Koper-Kędra	2021-12-07 11:13	
Modyfikacja	Justyna Koper-Kędra	2021-12-07 11:22	


[Rejestr zmian](#)

[XML](#)

[Informacja o czynnościach ustalenia granicy działki nr 577 z działką nr 576 w obrębie Wólka Turebska, jednostka ewidencyjna Zaleszany](#)



Załączniki:

[Informacja o czynnościach ustalenia granicy działki nr 577 z działką nr 576 w obrębie Wólka Turebska, jednostka ewidencyjna Zaleszany](#)

 387.27
KB

Podmiot publikujący

Starostwo Powiatowe w Stalowej Woli

Wytworzył	Artur Gierak - Zastępca Naczelnika Wydziału Geodezji i Gospodarki Nieruchomościami	2021-12-02	
Publikujący	Artur Gierak - Z-ca Naczelnika Wydziału GN	2021-12-02 14:58	
Modyfikacja	Artur Gierak - Z-ca Naczelnika Wydziału GN	2021-12-02 15:01	


[Rejestr zmian](#)

[XML](#)

[Informacja o czynnościach ustalenia granic działki nr 1964/1 w obrębie ewidencyjnym 0005-Pysznica, jednostka ewidencyjna Pysznica](#)



Załączniki:

[Informacja o czynnościach ustalenia granic działki nr 1964/1 w obrębie ewidencyjnym 0005-Pysznica, jednostka ewidencyjna Pysznica](#)

 396.11
KB

Podmiot publikujący

Starostwo Powiatowe w Stalowej Woli

Wytworzył	Artur Gierak - Zastępca Naczelnika Wydziału Geodezji i Gospodarki Nieruchomościami	2021-12-01	
Publikujący	Artur Gierak - Z-ca Naczelnika Wydziału GN	2021-12-01 14:34	
Modyfikacja	Artur Gierak - Z-ca Naczelnika Wydziału GN	2021-12-01 14:37	


[Rejestr zmian](#)

[XML](#)

[Informacja o czynnościach ustalenia granic działki nr 181/1 w obr. 0006-Obojna, jednostka ewidencyjna Zaleszany](#)



Załączniki:

[Informacja o czynnościach ustalenia granic działki nr 181/1 w obr. 0006-Obojna, jednostka ewidencyjna Zaleszany](#)

 397.31
KB

Podmiot publikujący

Starostwo Powiatowe w Stalowej Woli

Wytworzył	Artur Gierak - Zastępca Naczelnika Wydziału Geodezji i Gospodarki Nieruchomościami	2021-12-01	
Publikujący	Artur Gierak - Z-ca Naczelnika Wydziału GN	2021-12-01 14:51	
Modyfikacja	Artur Gierak - Z-ca Naczelnika Wydziału GN	2021-12-01 14:54	



[Rejestr zmian](#)

[XML](#)

[Informacja o czynnościach ustalenia granic działki nr 768/3 z działką nr 767/1 w obrębie 0012-Lipa, jednostka ewidencyjna Zaklików](#)

Załączniki:

[Informacja o czynnościach ustalenia granic działki nr 768/3 z działką nr 767/1 w obrębie 0012-Lipa, jednostka ewidencyjna Zaklików](#)  392.72 KB

Podmiot publikujący		Starostwo Powiatowe w Stalowej Woli	
Wytworzył	Artur Gierak - Zastępca Naczelnika Wydziału Geodezji i Gospodarki Nieruchomościami	2021-11-30	
Publikujący	Artur Gierak - Z-ca Naczelnika Wydziału GN	2021-11-30 14:15	
Modyfikacja	Artur Gierak - Z-ca Naczelnika Wydziału GN	2021-11-30 14:18	



[Rejestr zmian XML](#)

[Zawiadomienie o wszczęciu postępowania o ograniczeniu korzystania z działki 3443 obr. Zaklików](#)

Zawiadomienie o wszczęciu postępowania o ograniczeniu korzystania z działki 3443 obr. Zaklików

Załączniki:

[Zawiadomienie o wszczęciu postępowania o ograniczeniu korzystania z działki 3443 obr. Zaklików](#)  222.20 KB

Podmiot publikujący		Starostwo Powiatowe w Stalowej Woli	
Wytworzył	Dawid Krasoń	2021-11-30	
Publikujący	Dawid Krasoń - Gospodarka nieruchomościami skarbu państw	2021-11-30 09:40	
Modyfikacja	Dawid Krasoń - Gospodarka nieruchomościami skarbu państw	2021-11-30 09:42	



[Rejestr zmian XML](#)

[Zawiadomienie o wszczęciu postępowania o ograniczeniu korzystania z działki 738_11 obr. Bojanów](#)

Zawiadomienie o wszczęciu postępowania o ograniczeniu korzystania z działki 738_11 obr. Bojanów

Załączniki:

[Zawiadomienie o wszczęciu postępowania o ograniczeniu korzystania z działki 738_11 obr. Bojanów](#)  222.11 KB



Podmiot publikujący		Starostwo Powiatowe w Stalowej Woli	
Wytworzył	Dawid Krasoń	2021-11-30	
Publikujący	Dawid Krasoń - Gospodarka nieruchomościami skarbu państw	2021-11-30 09:39	
Modyfikacja	Dawid Krasoń - Gospodarka nieruchomościami skarbu państw	2021-11-30 09:41	

[Rejestr zmian XML](#)

[Zawiadomienie o przedłużeniu terminu rozpatrzenia sprawy w postępowaniu administracyjnym GN.6620.2.11.2019.AG](#)

Załączniki:

[Zawiadomienie o przedłużeniu terminu rozpatrzenia sprawy w postępowaniu administracyjnym GN.6620.2.11.2019.AG](#)  253.19 KB

Podmiot publikujący		Starostwo Powiatowe w Stalowej Woli	
Wytworzył	Artur Gierak - Zastępca Naczelnika Wydziału Geodezji i Gospodarki Nieruchomościami	2021-11-25	
Publikujący	Artur Gierak - Z-ca Naczelnika Wydziału GN	2021-11-25 14:10	
Modyfikacja	Artur Gierak - Z-ca Naczelnika Wydziału GN	2021-11-25 14:13	

[Rejestr zmian XML](#)

[Zawiadomienie o zamiarze wszczęcia postępowania o ograniczeniu korzystania z dz. 269_2 Irena](#)



Zawiadomienie o zamiarze wszczęcia postępowania o ograniczeniu korzystania z dz. 269_2 Irena

Załączniki:

[Zawiadomienie o zamiarze wszczęcia postępowania o ograniczeniu korzystania z dz. 269_2 Irena](#)  221.50 KB

Podmiot publikujący

Starostwo Powiatowe w Stalowej Woli

Wytworzył	Dawid Krasoń	2021-11-19	 
Publikujący	Dawid Krasoń - Gospodarka nieruchomościami skarbu państw	2021-11-19 13:14	
Modyfikacja	Dawid Krasoń - Gospodarka nieruchomościami skarbu państw	2021-11-19 13:16	


[Rejestr zmian](#)

[XML](#)

[Zawiadomienie o zamiarze wszczęcia postępowania o ograniczeniu korzystania z dz. 858 obr. Kłyżów](#)



Zawiadomienie o zamiarze wszczęcia postępowania o ograniczeniu korzystania z dz. 858 obr. Kłyżów

Załączniki:

[Zawiadomienie o zamiarze wszczęcia postępowania o ograniczeniu korzystania z dz. 858 obr. Kłyżów](#)  220.25 KB

Podmiot publikujący

Starostwo Powiatowe w Stalowej Woli

Wytworzył	Dawid Krasoń	2021-11-19	 
Publikujący	Dawid Krasoń - Gospodarka nieruchomościami skarbu państw	2021-11-19 13:10	
Modyfikacja	Dawid Krasoń - Gospodarka nieruchomościami skarbu państw	2021-11-19 13:12	

[Rejestr zmian](#)

[XML](#)

[Zawiadomienie o zamiarze wszczęcia postępowania o ograniczeniu korzystania z dz. 1219 obr. Bojanów](#)



Zawiadomienie o zamiarze wszczęcia postępowania o ograniczeniu korzystania z dz. 1219 obr. Bojanów

Załączniki:

[Zawiadomienie o zamiarze wszczęcia postępowania o ograniczeniu korzystania z dz. 1219 obr. Bojanów](#)  221.73 KB

Podmiot publikujący

Starostwo Powiatowe w Stalowej Woli

Wytworzył	Dawid Krasoń	2021-11-19	 
Publikujący	Dawid Krasoń - Gospodarka nieruchomościami skarbu państw	2021-11-19 13:19	
Modyfikacja	Dawid Krasoń - Gospodarka nieruchomościami skarbu państw	2021-11-19 13:21	

[Rejestr zmian](#)

[XML](#)

[Zawiadomienie o zamiarze wszczęcia postępowania o ograniczeniu korzystania z dz. 1711_1 obr. Lipa](#)



Zawiadomienie o zamiarze wszczęcia postępowania o ograniczeniu korzystania z dz. 1711_1 obr. Lipa

Załączniki:

[Zawiadomienie o zamiarze wszczęcia postępowania o ograniczeniu korzystania z dz. 1711_1 obr. Lipa](#)  221.04 KB

Podmiot publikujący

Starostwo Powiatowe w Stalowej Woli

Wytworzył	Dawid Krasoń	2021-11-19	 
Publikujący	Dawid Krasoń - Gospodarka nieruchomościami skarbu państw	2021-11-19 13:17	
Modyfikacja	Dawid Krasoń - Gospodarka nieruchomościami skarbu państw	2021-11-19 13:19	

[Rejestr zmian](#)

[XML](#)

[Zawiadomienie o zamiarze wszczęcia postępowania o ograniczeniu korzystania z dz. 2407 Chwałowice](#)



Zawiadomienie o zamiarze wszczęcia postępowania o ograniczeniu korzystania z dz. 2407 Chwałowice

Załączniki:

[Zawiadomienie o zamiarze wszczęcia postępowania o ograniczeniu korzystania z dz. 2407 Chwałowice](#)  220.86 KB

Podmiot publikujący

Starostwo Powiatowe w Stalowej Woli

Wytworzył	Dawid Krasoń	2021-11-19	 
Publikujący	Dawid Krasoń - Gospodarka nieruchomościami skarbu państw	2021-11-19 13:16	
Modyfikacja	Dawid Krasoń - Gospodarka nieruchomościami skarbu państw	2021-11-19 13:18	

[Rejestr zmian](#)

[XML](#)

[Zawiadomienie o zamiarze wszczęcia postępowania o ograniczeniu korzystania z dz. 1942, 2103, 2252 Zdziechowice Pierwsze](#)



Zawiadomienie o zamiarze wszczęcia postępowania o ograniczeniu korzystania z dz. 1942, 2103, 2252 Zdziechowice Pierwsze

Załączniki:

[Zawiadomienie o zamiarze wszczęcia postępowania o ograniczeniu korzystania z dz. 1942, 2103, 2252 Zdziechowice Pierwsze](#)  221.83 KB

Podmiot publikujący

Starostwo Powiatowe w Stalowej Woli

Wytworzył	Dawid Krasoń	2021-11-19	 
Publikujący	Dawid Krasoń - Gospodarka nieruchomościami skarbu państw	2021-11-19 13:12	
Modyfikacja	Dawid Krasoń - Gospodarka nieruchomościami skarbu państw	2021-11-19 13:14	

[Rejestr zmian](#)

[XML](#)

[Zawiadomienie o zamiarze wszczęcia postępowania o ograniczeniu korzystania z dz. 817 Zdziechowice Pierwsze](#)



Zawiadomienie o zamiarze wszczęcia postępowania o ograniczeniu korzystania z dz. 817 Zdziechowice Pierwsze

Załączniki:

[Zawiadomienie o zamiarze wszczęcia postępowania o ograniczeniu korzystania z dz. 817 Zdziechowice Pierwsze](#)  221.82 KB

Podmiot publikujący

Starostwo Powiatowe w Stalowej Woli

Wytworzył	Dawid Krasoń	2021-11-19	 
Publikujący	Dawid Krasoń - Gospodarka nieruchomościami skarbu państw	2021-11-19 13:24	
Modyfikacja	Dawid Krasoń - Gospodarka nieruchomościami skarbu państw	2021-11-19 13:27	

[Rejestr zmian](#)

[XML](#)

[Zawiadomienie o zamiarze wszczęcia postępowania o ograniczeniu korzystania z dz. 1213_2 Radomyśl](#)



Zawiadomienie o zamiarze wszczęcia postępowania o ograniczeniu korzystania z dz. 1213_2 Radomyśl

Załączniki:

[Zawiadomienie o zamiarze wszczęcia postępowania o ograniczeniu korzystania z dz. 1213_2 Radomyśl](#)  220.70 KB

Podmiot publikujący

Starostwo Powiatowe w Stalowej Woli

Wytworzył	Dawid Krasoń	2021-11-19	 
Publikujący	Dawid Krasoń - Gospodarka nieruchomościami skarbu państw	2021-11-19 13:21	
Modyfikacja	Dawid Krasoń - Gospodarka nieruchomościami skarbu państw	2021-11-19 13:24	

[Rejestr zmian](#)

rozwiń archiwum

zwiń archiwum

Ogłoszenia i informacje

[Przejdź do archiwum](#)

Ogłoszenia i informacje