

submit

[1 ... 17 18 19 ... 28](#)

[XML](#)

[Zawiadomienie o zamiarze wszczęcia postępowania o ograniczeniu korzystania z dz. 3018 obr. Zaklików](#)

Zawiadomienie o zamiarze wszczęcia postępowania o ograniczeniu korzystania z dz. 3018 obr. Zaklików

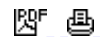
Załączniki:

[Zawiadomienie o zamiarze wszczęcia postępowania o ograniczeniu korzystania z dz. 3018 obr. Zaklików](#)  220.86 KB

Podmiot publikujący

Starostwo Powiatowe w Stalowej Woli

Wytworzył	Dawid Krasoń	2022-04-26
Publikujący	Dawid Krasoń - Gospodarka nieruchomościami skarbu państw	2022-04-26 10:00
Modyfikacja	Dawid Krasoń - Gospodarka nieruchomościami skarbu państw	2022-04-26 10:06




[Rejestr zmian](#)

[XML](#)

[Zawiadomienie o zamiarze wszczęcia postępowania o ograniczeniu korzystania z dz. 654 obr. Łysaków](#)

Zawiadomienie o zamiarze wszczęcia postępowania o ograniczeniu korzystania z dz. 654 obr. Łysaków

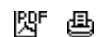
Załączniki:

[Zawiadomienie o zamiarze wszczęcia postępowania o ograniczeniu korzystania z dz. 654 obr. Łysaków](#)  221.39 KB

Podmiot publikujący

Starostwo Powiatowe w Stalowej Woli

Wytworzył	Dawid Krasoń	2022-04-26
Publikujący	Dawid Krasoń - Gospodarka nieruchomościami skarbu państw	2022-04-26 10:10
Modyfikacja	Dawid Krasoń - Gospodarka nieruchomościami skarbu państw	2022-04-26 10:16



[Rejestr zmian](#)

[XML](#)

[Zawiadomienie o zamiarze wszczęcia postępowania o ograniczeniu korzystania z dz. 371 Dzierdziówka](#)

Zawiadomienie o zamiarze wszczęcia postępowania o ograniczeniu korzystania z dz. 371 Dzierdziówka

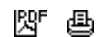
Załączniki:

[Zawiadomienie o zamiarze wszczęcia postępowania o ograniczeniu korzystania z dz. 371 Dzierdziówka](#)  220.28 KB

Podmiot publikujący

Starostwo Powiatowe w Stalowej Woli

Wytworzył	Dawid Krasoń	2022-04-26
Publikujący	Dawid Krasoń - Gospodarka nieruchomościami skarbu państw	2022-04-26 10:12
Modyfikacja	Dawid Krasoń - Gospodarka nieruchomościami skarbu państw	2022-04-26 10:18



[Rejestr zmian](#)

[XML](#)

[Zawiadomienie o zamiarze wszczęcia postępowania o ograniczeniu korzystania z dz. 4118 oraz 4155_2 obr. Stany](#)



Zawiadomienie o zamiarze wszczęcia postępowania o ograniczeniu korzystania z dz. 4118 oraz 4155_2 obr. Stany

Załączniki:

[Zawiadomienie o zamiarze wszczęcia postępowania o ograniczeniu korzystania z dz. 4118 oraz 4155_2 obr. Stany](#)  220.46 KB

Podmiot publikujący

Starostwo Powiatowe w Stalowej Woli

Wytworzył	Dawid Krasoń	2022-04-26	 
Publikujący	Dawid Krasoń - Gospodarka nieruchomościami skarbu państw	2022-04-26 10:14	
Modyfikacja	Dawid Krasoń - Gospodarka nieruchomościami skarbu państw	2022-04-26 10:20	

[Rejestr zmian](#)

[XML](#)

[Zawiadomienie o zamiarze wszczęcia postępowania o ograniczeniu korzystania z dz. 2986 obr. Zaklików](#)



Zawiadomienie o zamiarze wszczęcia postępowania o ograniczeniu korzystania z dz. 2986 obr. Zaklików

Załączniki:

[Zawiadomienie o zamiarze wszczęcia postępowania o ograniczeniu korzystania z dz. 2986 obr. Zaklików](#)  221.93 KB

Podmiot publikujący

Starostwo Powiatowe w Stalowej Woli

Wytworzył	Dawid Krasoń	2022-04-26	 
Publikujący	Dawid Krasoń - Gospodarka nieruchomościami skarbu państw	2022-04-26 09:58	
Modyfikacja	Dawid Krasoń - Gospodarka nieruchomościami skarbu państw	2022-04-26 10:04	

[Rejestr zmian](#)

[XML](#)

[Zawiadomienie o zamiarze wszczęcia postępowania o ograniczeniu korzystania z dz. 2401 obr. Zaklików](#)



Zawiadomienie o zamiarze wszczęcia postępowania o ograniczeniu korzystania z dz. 2401 obr. Zaklików

Załączniki:

[Zawiadomienie o zamiarze wszczęcia postępowania o ograniczeniu korzystania z dz. 2401 obr. Zaklików](#)  220.61 KB

Podmiot publikujący

Starostwo Powiatowe w Stalowej Woli

Wytworzył	Dawid Krasoń	2022-04-26	 
Publikujący	Dawid Krasoń - Gospodarka nieruchomościami skarbu państw	2022-04-26 09:55	
Modyfikacja	Dawid Krasoń - Gospodarka nieruchomościami skarbu państw	2022-04-26 10:01	

[Rejestr zmian](#)

[XML](#)

[Zawiadomienie o zamiarze wszczęcia postępowania o ograniczeniu korzystania z dz. 759 obr. Zaklików](#)



Zawiadomienie o zamiarze wszczęcia postępowania o ograniczeniu korzystania z dz. 759 obr. Zaklików

Załączniki:

[Zawiadomienie o zamiarze wszczęcia postępowania o ograniczeniu korzystania z dz. 759 obr. Zaklików](#)  220.68 KB

Podmiot publikujący

Starostwo Powiatowe w Stalowej Woli

Wytworzył	Dawid Krasoń	2022-04-26	 
Publikujący	Dawid Krasoń - Gospodarka nieruchomościami skarbu państw	2022-04-26 09:52	
Modyfikacja	Dawid Krasoń - Gospodarka nieruchomościami skarbu państw	2022-04-26 09:58	

[Rejestr zmian](#)

[XML](#)



[Zawiadomienie dotyczące zmiany terminu wydania rozstrzygnięcia w postępowaniu GN.6620.2.11.2019.AG](#)

Załączniki:

[Zawiadomienie dotyczące zmiany terminu wydania rozstrzygnięcia w postępowaniu GN.6620.2.11.2019.AG](#)  221.50 KB

Podmiot publikujący

Starostwo Powiatowe w Stalowej Woli

Wytworzył	Artur Gierak - Zastępca Naczelnika Wydziału Geodezji i Gospodarki Nieruchomościami	2022-04-22	
Publikujący	Artur Gierak - Z-ca Naczelnika Wydziału GN	2022-04-22 14:13	
Modyfikacja	Artur Gierak - Z-ca Naczelnika Wydziału GN	2022-04-22 14:19	

[Rejestr zmian](#)

[XML](#)



[Informacja o czynnościach ustalenia granicy działki nr 831 z działkami nr 828 i nr 832 w obr. 0001-Charzewice, jednostka ewidencyjna Stalowa Wola](#)

Załączniki:

[Informacja o czynnościach ustalenia granicy działki nr 831 z działkami nr 828 i nr 832 w obr. 0001-Charzewice, jednostka ewidencyjna Stalowa Wola](#)  392.43 KB

Podmiot publikujący

Starostwo Powiatowe w Stalowej Woli

Wytworzył	Artur Gierak - Zastępca Naczelnika Wydziału Geodezji i Gospodarki Nieruchomościami	2022-04-20	
Publikujący	Artur Gierak - Z-ca Naczelnika Wydziału GN	2022-04-20 09:37	
Modyfikacja	Artur Gierak - Z-ca Naczelnika Wydziału GN	2022-04-20 09:55	

[Rejestr zmian](#)

[XML](#)



[Informacja o czynnościach ustalenia granic działki nr 248/4 z działką nr 247/4 w obr. 0011-Witkowice, jednostka ewidencyjna Radomyśl nad Sanem](#)

Załączniki:

[Informacja o czynnościach ustalenia granic działki nr 248/4 z działką nr 247/4 w obr. 0011-Witkowice, jednostka ewidencyjna Radomyśl nad Sanem](#)  580.50 KB

Podmiot publikujący

Starostwo Powiatowe w Stalowej Woli

Wytworzył	Artur Gierak - Zastępca Naczelnika Wydziału Geodezji i Gospodarki Nieruchomościami	2022-04-20	
Publikujący	Artur Gierak - Z-ca Naczelnika Wydziału GN	2022-04-20 09:35	
Modyfikacja	Artur Gierak - Z-ca Naczelnika Wydziału GN	2022-04-20 09:58	

[Rejestr zmian](#)

[XML](#)



[Informacja o czynnościach ustalenia granic działki nr 788 z działką nr 767/2 w obr. 0005-Nowiny, jednostka ewidencyjna Radomyśl nad Sanem](#)

Załączniki:

[Informacja o czynnościach ustalenia granic działki nr 788 z działką nr 767/2 w obr. 0005-Nowiny, jednostka ewidencyjna Radomyśl nad Sanem](#)  580.47 KB

Podmiot publikujący

Starostwo Powiatowe w Stalowej Woli

Wytworzył	Artur Gierak - Zastępca Naczelnika Wydziału Geodezji i Gospodarki Nieruchomościami	2022-04-20	
Publikujący	Artur Gierak - Z-ca Naczelnika Wydziału GN	2022-04-20 09:33	
Modyfikacja	Artur Gierak - Z-ca Naczelnika Wydziału GN	2022-04-20 09:56	

[Rejestr zmian](#)

[XML](#)



[Ogłoszenie o wydaniu decyzji ograniczającej korzystanie z działki 817 obr. Zdziechowice Pierwsze](#)
[Ogłoszenie o wydaniu decyzji ograniczającej korzystanie z działki 817 obr. Zdziechowice Pierwsze](#)

Załączniki:

[Ogłoszenie o wydaniu decyzji ograniczającej korzystanie z działki 817 obr. Zdziechowice Pierwsze](#)  216.74 KB

Podmiot publikujący

Starostwo Powiatowe w Stalowej Woli

Wytworzył	Dawid Krasoń	2022-04-13	
Publikujący	Dawid Krasoń - Gospodarka nieruchomościami skarbu państw	2022-04-13 12:47	
Modyfikacja	Dawid Krasoń - Gospodarka nieruchomościami skarbu państw	2022-04-13 12:53	

[Rejestr zmian](#)

[XML](#)



[Zawiadomienie Starosty Stalowowolskiego dotyczące postępowania administracyjnego GN.6620.2.89.2021.JM](#)

Załączniki:

[Zawiadomienie Starosty Stalowowolskiego dotyczące postępowania administracyjnego GN.6620.2.89.2021.JM](#)  213.09 KB

Podmiot publikujący

Starostwo Powiatowe w Stalowej Woli


Wytworzył	Artur Gierak - Zastępca Naczelnika Wydziału Geodezji i Gospodarki Nieruchomościami	2022-04-12	
Publikujący	Artur Gierak - Z-ca Naczelnika Wydziału GN	2022-04-12 11:05	
Modyfikacja	Artur Gierak - Z-ca Naczelnika Wydziału GN	2022-04-12 11:12	

[Rejestr zmian](#)

[XML](#)



[Informacja o czynnościach ustalenia granic działek nr 59/2 i nr 60/2 w obrębie 0003-Jastkowice, jednostka ewidencyjna Pysznica](#)

Załączniki:

[Informacja o czynnościach ustalenia granic działek nr 59/2 i nr 60/2 w obrębie 0003-Jastkowice, jednostka ewidencyjna Pysznica](#)  582.47 KB

Podmiot publikujący

Starostwo Powiatowe w Stalowej Woli

Wytworzył	Artur Gierak - Zastępca Naczelnika Wydziału Geodezji i Gospodarki Nieruchomościami	2022-04-12	
Publikujący	Artur Gierak - Z-ca Naczelnika Wydziału GN	2022-04-12 15:00	
Modyfikacja	Artur Gierak - Z-ca Naczelnika Wydziału GN	2022-04-12 15:05	

[Rejestr zmian](#)

[XML](#)

[Decyzja o zmianie decyzji GN.683.8.2019.DK](#)



Decyzja o zmianie decyzji GN.683.8.2019.DK

Załączniki:

[Decyzja o zmianie decyzji GN.683.8.2019.DK](#)  355.86 KB

Podmiot publikujący

Starostwo Powiatowe w Stalowej Woli

Wytworzył	Dawid Krasoń	2022-04-11	
Publikujący	Dawid Krasoń - Gospodarka nieruchomościami skarbu państw	2022-04-11 14:52	
Modyfikacja	Dawid Krasoń - Gospodarka nieruchomościami skarbu państw	2022-04-11 14:57	

[Rejestr zmian](#)

[XML](#)

[Decyzja o zmianie decyzji GN.683.9.2019.DK](#)



Decyzja o zmianie decyzji GN.683.9.2019.DK

Załączniki:

[Decyzja o zmianie decyzji GN.683.9.2019.DK](#)  356.17
KB

Podmiot publikujący

Starostwo Powiatowe w Stalowej Woli

Wytworzył	Dawid Krasoń	2022-04-11	 
Publikujący	Dawid Krasoń - Gospodarka nieruchomościami skarbu państw	2022-04-11 14:53	
Modyfikacja	Dawid Krasoń - Gospodarka nieruchomościami skarbu państw	2022-04-11 14:59	

[Rejestr zmian](#)

[XML](#)

[Zawiadomienie o wszczęciu postępowania o ograniczeniu korzystania z działki 269_2 obr. Irena](#)



Zawiadomienie o wszczęciu postępowania o ograniczeniu korzystania z działki 269_2 obr. Irena

Załączniki:

[Zawiadomienie o wszczęciu postępowania o ograniczeniu korzystania z działki 269_2 obr. Irena](#)  222.22
KB

Podmiot publikujący

Starostwo Powiatowe w Stalowej Woli

Wytworzył	Dawid Krasoń	2022-04-08	 
Publikujący	Dawid Krasoń - Gospodarka nieruchomościami skarbu państw	2022-04-08 10:24	
Modyfikacja	Dawid Krasoń - Gospodarka nieruchomościami skarbu państw	2022-04-08 10:30	

[Rejestr zmian](#)

[XML](#)

[Zawiadomienie o wszczęciu postępowania o ograniczeniu korzystania z działki 858 obr. Kłyżów](#)



Zawiadomienie o wszczęciu postępowania o ograniczeniu korzystania z działki 858 obr. Kłyżów

Załączniki:

[Zawiadomienie o wszczęciu postępowania o ograniczeniu korzystania z działki 858 obr. Kłyżów](#)  221.67
KB

Podmiot publikujący

Starostwo Powiatowe w Stalowej Woli

Wytworzył	Dawid Krasoń	2022-04-08	 
Publikujący	Dawid Krasoń - Gospodarka nieruchomościami skarbu państw	2022-04-08 10:25	
Modyfikacja	Dawid Krasoń - Gospodarka nieruchomościami skarbu państw	2022-04-08 10:31	


[Rejestr zmian](#)

[XML](#)

[Ogłoszenie o wydaniu decyzji ograniczającej korzystanie z działki 3443 obr. Zaklików](#)



Ogłoszenie o wydaniu decyzji ograniczającej korzystanie z działki 3443 obr. Zaklików

Załączniki:

[Ogłoszenie o wydaniu decyzji ograniczającej korzystanie z działki 3443 obr. Zaklików](#)  215.97
KB

Podmiot publikujący

Starostwo Powiatowe w Stalowej Woli

Wytworzył	Dawid Krasoń	2022-04-06	 
Publikujący	Dawid Krasoń - Gospodarka nieruchomościami skarbu państw	2022-04-06 09:39	
Modyfikacja	Dawid Krasoń - Gospodarka nieruchomościami skarbu państw	2022-04-06 09:45	

[Rejestr zmian](#)

[XML](#)

[Informacja o czynnościach ustalenia granic działek nr 1111 i nr 1114 w obrębie 0016-Zdziechowice Pierwsze, jednostka ewidencyjna Zaklików](#)

Załączniki:

[Informacja o czynnościach ustalenia granic działek nr 1111 i nr 1114 w obrębie 0016-Zdziechowice Pierwsze, jednostka ewidencyjna Zaklików](#)



602.60
KB

Podmiot publikujący

Starostwo Powiatowe w Stalowej Woli

Wytworzył	Artur Gierak - Zastępca Naczelnika Wydziału Geodezji i Gospodarki Nieruchomościami	2022-04-05	
Publikujący	Artur Gierak - Z-ca Naczelnika Wydziału GN	2022-04-05 08:26	
Modyfikacja	Artur Gierak - Z-ca Naczelnika Wydziału GN	2022-04-05 08:32	

[Rejestr zmian XML](#)

[Raport z przeprowadzonych w dniach 03.03.2022 r. – 24.03.2022 r. konsultacji społecznych projektu aktualizacji „Planu zrównoważonego rozwoju publicznego transportu zbiorowego dla Powiatu Stalowowolskiego i Powiatu Nizańskiego”](#)

Raport z przeprowadzonych w dniach 03.03.2022 r. – 24.03.2022 r. konsultacji społecznych projektu aktualizacji „Planu zrównoważonego rozwoju publicznego transportu zbiorowego dla Powiatu Stalowowolskiego i Powiatu Nizańskiego”

Załączniki:

[Raport z konsultacji społecznych](#)



220.69
KB

Podmiot publikujący

Starostwo Powiatowe w Stalowej Woli

Wytworzył	Piotr Dąbrowski - stanowisko ds. transportu	2022-03-31	
Publikujący	Piotr Dąbrowski - stanowisko ds. transportu	2022-03-31 09:37	
Modyfikacja	Piotr Dąbrowski - stanowisko ds. transportu	2022-03-31 09:38	

[Rejestr zmian XML](#)

[Zawiadomienie o wszczęciu postępowania o ograniczeniu korzystania z działki 288_1 obr. Wola Rzeczycka](#)

Zawiadomienie o wszczęciu postępowania o ograniczeniu korzystania z działki 288_1 obr. Wola Rzeczycka

Załączniki:

[Zawiadomienie o wszczęciu postępowania o ograniczeniu korzystania z działki 288_1 obr. Wola Rzeczycka](#)



221.99
KB

Podmiot publikujący

Starostwo Powiatowe w Stalowej Woli

Wytworzył	Dawid Krasoń	2022-03-28	
Publikujący	Dawid Krasoń - Gospodarka nieruchomościami skarbu państw	2022-03-28 14:56	
Modyfikacja	Dawid Krasoń - Gospodarka nieruchomościami skarbu państw	2022-03-28 15:02	

[Rejestr zmian XML](#)

[Zawiadomienie o wszczęciu postępowania o ograniczeniu korzystania z działki 1213_2 obr. Radomyśl nad Sanem](#)

Zawiadomienie o wszczęciu postępowania o ograniczeniu korzystania z działki 1213_2 obr. Radomyśl nad Sanem

Załączniki:

[Zawiadomienie o wszczęciu postępowania o ograniczeniu korzystania z działki 1213_2 obr. Radomyśl nad Sanem](#)



221.89
KB

Podmiot publikujący

Starostwo Powiatowe w Stalowej Woli

Wytworzył	Dawid Krasoń	2022-03-28	
Publikujący	Dawid Krasoń - Gospodarka nieruchomościami skarbu państw	2022-03-28 14:54	
Modyfikacja	Dawid Krasoń - Gospodarka nieruchomościami skarbu państw	2022-03-28 14:59	

[Rejestr zmian XML](#)



[Zawiadomienie o wszczęciu postępowania o ograniczeniu korzystania z działki 1717_1 obr. Lipa](#)

Załączniki:

[Zawiadomienie o wszczęciu postępowania o ograniczeniu korzystania z działki 1717_1 obr. Lipa](#)  221.05 KB

Podmiot publikujący

Starostwo Powiatowe w Stalowej Woli


Wytworzył	Dawid Krasoń	2022-03-28	
Publikujący	Dawid Krasoń - Gospodarka nieruchomościami skarbu państw	2022-03-28 14:52	
Modyfikacja	Dawid Krasoń - Gospodarka nieruchomościami skarbu państw	2022-03-28 14:57	

[Rejestr zmian](#)

[XML](#)



[Informacja o czynnościach ustalenia granic działki nr 1008/1 w obrębie 0009-Rzeczyca Długa, jednostka ewidencyjna Radomyśl nad Sanem](#)

Załączniki:

[Informacja o czynnościach ustalenia granic działki nr 1008/1 w obrębie 0009-Rzeczyca Długa, jednostka ewidencyjna Radomyśl nad Sanem](#)  452.96 KB

Podmiot publikujący

Starostwo Powiatowe w Stalowej Woli


Wytworzył	Artur Gierak - Zastępca Naczelnika Wydziału Geodezji i Gospodarki Nieruchomościami	2022-03-25	
Publikujący	Artur Gierak - Z-ca Naczelnika Wydziału GN	2022-03-25 12:49	
Modyfikacja	Artur Gierak - Z-ca Naczelnika Wydziału GN	2022-03-25 12:55	

[Rejestr zmian](#)

[XML](#)



[Informacja o czynnościach ustalenia granic działek nr: 1968, 2006, 2007 w obrębie 0009-Turbia, jednostka ewidencyjna Zaleszany](#)

Załączniki:

[Informacja o czynnościach ustalenia granic działek nr: 1968, 2006, 2007 w obrębie 0009-Turbia, jednostka ewidencyjna Zaleszany](#)  453.05 KB

Podmiot publikujący

Starostwo Powiatowe w Stalowej Woli

Wytworzył	Artur Gierak - Zastępca Naczelnika Wydziału Geodezji i Gospodarki Nieruchomościami	2022-03-25	
Publikujący	Artur Gierak - Z-ca Naczelnika Wydziału GN	2022-03-25 12:44	
Modyfikacja	Artur Gierak - Z-ca Naczelnika Wydziału GN	2022-03-25 12:50	


[Rejestr zmian](#)

[XML](#)

[Ogłoszenie o wydaniu decyzji ograniczającej korzystanie z działki 361 obr. Stare Baraki](#)



Ogłoszenie o wydaniu decyzji ograniczającej korzystanie z działki 361 obr. Stare Baraki

Załączniki:

[Ogłoszenie o wydaniu decyzji ograniczającej korzystanie z działki 361 obr. Stare Baraki](#)  215.78 KB

Podmiot publikujący

Starostwo Powiatowe w Stalowej Woli

Wytworzył	Dawid Krasoń	2022-03-24	
Publikujący	Dawid Krasoń - Gospodarka nieruchomościami skarbu państw	2022-03-24 11:03	
Modyfikacja	Dawid Krasoń - Gospodarka nieruchomościami skarbu państw	2022-03-24 11:07	

[Rejestr zmian](#)

[XML](#)

[Ogłoszenie o wydaniu decyzji ograniczającej korzystanie z działki 1205_2 obr. Lipa](#)

Ogłoszenie o wydaniu decyzji ograniczającej korzystanie z działki 1205_2 obr. Lipa

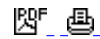
Załączniki:

[Ogłoszenie o wydaniu decyzji ograniczającej korzystanie z działki 1205_2 obr. Lipa](#)  216.17 KB

Podmiot publikujący

Starostwo Powiatowe w Stalowej Woli

Wytworzył	Dawid Krasoń	2022-03-24
Publikujący	Dawid Krasoń - Gospodarka nieruchomościami skarbu państw	2022-03-24 11:05
Modyfikacja	Dawid Krasoń - Gospodarka nieruchomościami skarbu państw	2022-03-24 11:09



[Rejestr zmian](#)

[XML](#)

[Ogłoszenie o wydaniu decyzji ograniczającej korzystanie z działki 393 obr. Goliszowiec](#)

Ogłoszenie o wydaniu decyzji ograniczającej korzystanie z działki 393 obr. Goliszowiec

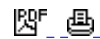
Załączniki:

[Ogłoszenie o wydaniu decyzji ograniczającej korzystanie z działki 393 obr. Goliszowiec](#)  215.71 KB

Podmiot publikujący

Starostwo Powiatowe w Stalowej Woli

Wytworzył	Dawid Krasoń	2022-03-24
Publikujący	Dawid Krasoń - Gospodarka nieruchomościami skarbu państw	2022-03-24 11:02
Modyfikacja	Dawid Krasoń - Gospodarka nieruchomościami skarbu państw	2022-03-24 11:06




[Rejestr zmian](#)

[XML](#)

[Ogłoszenie o wydaniu decyzji ograniczającej korzystanie z działki 1231_2 obr. Skowierzyn](#)

Ogłoszenie o wydaniu decyzji ograniczającej korzystanie z działki 1231_2 obr. Skowierzyn

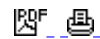
Załączniki:

[Ogłoszenie o wydaniu decyzji ograniczającej korzystanie z działki 1231_2 obr. Skowierzyn](#)  215.90 KB

Podmiot publikujący

Starostwo Powiatowe w Stalowej Woli

Wytworzył	Dawid Krasoń	2022-03-23
Publikujący	Dawid Krasoń - Gospodarka nieruchomościami skarbu państw	2022-03-23 10:54
Modyfikacja	Dawid Krasoń - Gospodarka nieruchomościami skarbu państw	2022-03-23 10:56



[Rejestr zmian](#)

[rozwiń archiwum](#)

[zwiń archiwum](#)

[Przejdź do archiwum](#)