

Ogłoszenia i informacje

submit

[1 ... 17 18 19 ... 28](#)

[XML](#)



[Zawiadomienie o zamiarze wszczęcia postępowania o ograniczeniu korzystania z dz. 697\\_2 oraz 697\\_3 obr. Wola Rzeczycka](#)  
Zawiadomienie o zamiarze wszczęcia postępowania o ograniczeniu korzystania z dz. 697\_2 oraz 697\_3 obr. Wola Rzeczycka

## Załączniki:

[Zawiadomienie o zamiarze wszczęcia postępowania o ograniczeniu korzystania z dz. 697\\_2 oraz 697\\_3 obr. Wola Rzeczycka](#)  221.22 KB

### Podmiot publikujący

**Starostwo Powiatowe w Stalowej Woli**

Wytworzył	Dawid Krasoń	2022-04-26	 
Publikujący	Dawid Krasoń - Gospodarka nieruchomościami skarbu państw	2022-04-26 09:46	
Modyfikacja	Dawid Krasoń - Gospodarka nieruchomościami skarbu państw	2022-04-26 09:53	

[Rejestr zmian](#)

[XML](#)



[Zawiadomienie o zamiarze wszczęcia postępowania o ograniczeniu korzystania z dz. 290 obr. Majdan Zbydniowski](#)  
Zawiadomienie o zamiarze wszczęcia postępowania o ograniczeniu korzystania z dz. 290 obr. Majdan Zbydniowski

## Załączniki:

[Zawiadomienie o zamiarze wszczęcia postępowania o ograniczeniu korzystania z dz. 290 obr. Majdan Zbydniowski](#)  221.41 KB

### Podmiot publikujący

**Starostwo Powiatowe w Stalowej Woli**

Wytworzył	Dawid Krasoń	2022-04-26	 
Publikujący	Dawid Krasoń - Gospodarka nieruchomościami skarbu państw	2022-04-26 09:50	
Modyfikacja	Dawid Krasoń - Gospodarka nieruchomościami skarbu państw	2022-04-26 09:56	

[Rejestr zmian](#)

[XML](#)



[Zawiadomienie o zamiarze wszczęcia postępowania o ograniczeniu korzystania z dz. 2401 obr. Zaklików](#)  
Zawiadomienie o zamiarze wszczęcia postępowania o ograniczeniu korzystania z dz. 2401 obr. Zaklików

## Załączniki:

[Zawiadomienie o zamiarze wszczęcia postępowania o ograniczeniu korzystania z dz. 2401 obr. Zaklików](#)  220.61 KB

### Podmiot publikujący

**Starostwo Powiatowe w Stalowej Woli**


Wytworzył	Dawid Krasoń	2022-04-26	 
Publikujący	Dawid Krasoń - Gospodarka nieruchomościami skarbu państw	2022-04-26 09:55	
Modyfikacja	Dawid Krasoń - Gospodarka nieruchomościami skarbu państw	2022-04-26 10:01	

[Rejestr zmian](#)

[XML](#)



[Zawiadomienie dotyczące zmiany terminu wydania rozstrzygnięcia w postępowaniu GN.6620.2.11.2019.AG](#)

## Załączniki:

[Zawiadomienie dotyczące zmiany terminu wydania rozstrzygnięcia w postępowaniu GN.6620.2.11.2019.AG](#)  221.50 KB

### Podmiot publikujący

**Starostwo Powiatowe w Stalowej Woli**

Wytworzył	Artur Gierak - Zastępca Naczelnika Wydziału Geodezji i Gospodarki Nieruchomościami	2022-04-22	 
Publikujący	Artur Gierak - Z-ca Naczelnika Wydziału GN	2022-04-22 14:13	
Modyfikacja	Artur Gierak - Z-ca Naczelnika Wydziału GN	2022-04-22 14:19	

Ogłoszenia i informacje

Ogłoszenia i informacje

[Rejestr zmian](#)

[XML](#)

[Informacja o czynnościach ustalenia granic działki nr 248/4 z działką nr 247/4 w obr. 0011-Witkowie, jednostka ewidencyjna Radomyśl nad Sanem](#)

## Załączniki:

[Informacja o czynnościach ustalenia granic działki nr 248/4 z działką nr 247/4 w obr. 0011-Witkowie, jednostka ewidencyjna Radomyśl nad Sanem](#)



580.50  
KB

### Podmiot publikujący

### Starostwo Powiatowe w Stalowej Woli

Wytworzył	Artur Gierak - Zastępca Naczelnika Wydziału Geodezji i Gospodarki Nieruchomościami	2022-04-20	
Publikujący	Artur Gierak - Z-ca Naczelnika Wydziału GN	2022-04-20 09:35	
Modyfikacja	Artur Gierak - Z-ca Naczelnika Wydziału GN	2022-04-20 09:58	

[Rejestr zmian](#)

[XML](#)

[Informacja o czynnościach ustalenia granic działki nr 788 z działką nr 767/2 w obr. 0005-Nowiny, jednostka ewidencyjna Radomyśl nad Sanem](#)

## Załączniki:

[Informacja o czynnościach ustalenia granic działki nr 788 z działką nr 767/2 w obr. 0005-Nowiny, jednostka ewidencyjna Radomyśl nad Sanem](#)



580.47  
KB

### Podmiot publikujący

### Starostwo Powiatowe w Stalowej Woli

Wytworzył	Artur Gierak - Zastępca Naczelnika Wydziału Geodezji i Gospodarki Nieruchomościami	2022-04-20	
Publikujący	Artur Gierak - Z-ca Naczelnika Wydziału GN	2022-04-20 09:33	
Modyfikacja	Artur Gierak - Z-ca Naczelnika Wydziału GN	2022-04-20 09:56	

[Rejestr zmian](#)

[XML](#)

[Informacja o czynnościach ustalenia granicy działki nr 831 z działkami nr 828 i nr 832 w obr. 0001-Charzewice, jednostka ewidencyjna Stalowa Wola](#)

## Załączniki:

[Informacja o czynnościach ustalenia granicy działki nr 831 z działkami nr 828 i nr 832 w obr. 0001-Charzewice, jednostka ewidencyjna Stalowa Wola](#)



392.43  
KB

### Podmiot publikujący

### Starostwo Powiatowe w Stalowej Woli

Wytworzył	Artur Gierak - Zastępca Naczelnika Wydziału Geodezji i Gospodarki Nieruchomościami	2022-04-20	
Publikujący	Artur Gierak - Z-ca Naczelnika Wydziału GN	2022-04-20 09:37	
Modyfikacja	Artur Gierak - Z-ca Naczelnika Wydziału GN	2022-04-20 09:55	

[Rejestr zmian](#)

[XML](#)

[Ogłoszenie o wydaniu decyzji ograniczającej korzystanie z działki 817 obr. Zdziechowice Pierwsze](#)

[Ogłoszenie o wydaniu decyzji ograniczającej korzystanie z działki 817 obr. Zdziechowice Pierwsze](#)

## Załączniki:

[Ogłoszenie o wydaniu decyzji ograniczającej korzystanie z działki 817 obr. Zdziechowice Pierwsze](#)





216.74  
KB

Ogłoszenia i informacje

**Podmiot publikujący**

**Starostwo Powiatowe w Stalowej Woli**

Wytworzył	Dawid Krasoń	2022-04-13	 
Publikujący	Dawid Krasoń - Gospodarka nieruchomościami skarbu państw	2022-04-13 12:47	
Modyfikacja	Dawid Krasoń - Gospodarka nieruchomościami skarbu państw	2022-04-13 12:53	

[Rejestr zmian](#)

[XML](#)



[Zawiadomienie Starosty Stalowowolskiego dotyczące postępowania administracyjnego GN.6620.2.89.2021.JM](#)

## Załączniki:

[Zawiadomienie Starosty Stalowowolskiego dotyczące postępowania administracyjnego GN.6620.2.89.2021.JM](#)  213.09 KB

**Podmiot publikujący**

**Starostwo Powiatowe w Stalowej Woli**


Wytworzył	Artur Gierak - Zastępca Naczelnika Wydziału Geodezji i Gospodarki Nieruchomościami	2022-04-12	 
Publikujący	Artur Gierak - Z-ca Naczelnika Wydziału GN	2022-04-12 11:05	
Modyfikacja	Artur Gierak - Z-ca Naczelnika Wydziału GN	2022-04-12 11:12	

[Rejestr zmian](#)

[XML](#)



[Informacja o czynnościach ustalenia granic działek nr 59/2 i nr 60/2 w obrębie 0003-Jastkowice, jednostka ewidencyjna Pysznica](#)

## Załączniki:

[Informacja o czynnościach ustalenia granic działek nr 59/2 i nr 60/2 w obrębie 0003-Jastkowice, jednostka ewidencyjna Pysznica](#)  582.47 KB

**Podmiot publikujący**

**Starostwo Powiatowe w Stalowej Woli**

Wytworzył	Artur Gierak - Zastępca Naczelnika Wydziału Geodezji i Gospodarki Nieruchomościami	2022-04-12	 
Publikujący	Artur Gierak - Z-ca Naczelnika Wydziału GN	2022-04-12 15:00	
Modyfikacja	Artur Gierak - Z-ca Naczelnika Wydziału GN	2022-04-12 15:05	

[Rejestr zmian](#)

[XML](#)

[Decyzja o zmianie decyzji GN.683.8.2019.DK](#)



Decyzja o zmianie decyzji GN.683.8.2019.DK

## Załączniki:

[Decyzja o zmianie decyzji GN.683.8.2019.DK](#)  355.86 KB

**Podmiot publikujący**

**Starostwo Powiatowe w Stalowej Woli**

Wytworzył	Dawid Krasoń	2022-04-11	 
Publikujący	Dawid Krasoń - Gospodarka nieruchomościami skarbu państw	2022-04-11 14:52	
Modyfikacja	Dawid Krasoń - Gospodarka nieruchomościami skarbu państw	2022-04-11 14:57	

[Rejestr zmian](#)

[XML](#)

[Decyzja o zmianie decyzji GN.683.9.2019.DK](#)



Decyzja o zmianie decyzji GN.683.9.2019.DK

## Załączniki:

[Decyzja o zmianie decyzji GN.683.9.2019.DK](#)  356.17 KB

**Podmiot publikujący**

**Starostwo Powiatowe w Stalowej Woli**

Wytworzył	Dawid Krasoń	2022-04-11	 
Publikujący	Dawid Krasoń - Gospodarka nieruchomościami skarbu państw	2022-04-11 14:53	
Modyfikacja	Dawid Krasoń - Gospodarka nieruchomościami skarbu państw	2022-04-11 14:59	

[Rejestr zmian](#)

[XML](#)

[Zawiadomienie o wszczęciu postępowania o ograniczeniu korzystania z działki 858 obr. Kłyżów](#)



Zawiadomienie o wszczęciu postępowania o ograniczeniu korzystania z działki 858 obr. Kłyżów

## Załączniki:

[Zawiadomienie o wszczęciu postępowania o ograniczeniu korzystania z działki 858 obr. Kłyżów](#)  221.67 KB

**Podmiot publikujący**

**Starostwo Powiatowe w Stalowej Woli**

Wytworzył	Dawid Krasoń	2022-04-08	 
Publikujący	Dawid Krasoń - Gospodarka nieruchomościami skarbu państw	2022-04-08 10:25	
Modyfikacja	Dawid Krasoń - Gospodarka nieruchomościami skarbu państw	2022-04-08 10:31	

[Rejestr zmian](#)

[XML](#)

[Zawiadomienie o wszczęciu postępowania o ograniczeniu korzystania z działki 269\\_2 obr. Irena](#)



Zawiadomienie o wszczęciu postępowania o ograniczeniu korzystania z działki 269\_2 obr. Irena

## Załączniki:

[Zawiadomienie o wszczęciu postępowania o ograniczeniu korzystania z działki 269\\_2 obr. Irena](#)  222.22 KB

**Podmiot publikujący**

**Starostwo Powiatowe w Stalowej Woli**

Wytworzył	Dawid Krasoń	2022-04-08	 
Publikujący	Dawid Krasoń - Gospodarka nieruchomościami skarbu państw	2022-04-08 10:24	
Modyfikacja	Dawid Krasoń - Gospodarka nieruchomościami skarbu państw	2022-04-08 10:30	

[Rejestr zmian](#)

[XML](#)

[Ogłoszenie o wydaniu decyzji ograniczającej korzystanie z działki 3443 obr. Zaklików](#)



Ogłoszenie o wydaniu decyzji ograniczającej korzystanie z działki 3443 obr. Zaklików

## Załączniki:

[Ogłoszenie o wydaniu decyzji ograniczającej korzystanie z działki 3443 obr. Zaklików](#)  215.97 KB

**Podmiot publikujący**

**Starostwo Powiatowe w Stalowej Woli**


Wytworzył	Dawid Krasoń	2022-04-06	 
Publikujący	Dawid Krasoń - Gospodarka nieruchomościami skarbu państw	2022-04-06 09:39	
Modyfikacja	Dawid Krasoń - Gospodarka nieruchomościami skarbu państw	2022-04-06 09:45	

[Rejestr zmian](#)

[XML](#)



[Informacja o czynnościach ustalenia granic działek nr 1111 i nr 1114 w obrębie 0016-Zdziechowice Pierwsze, jednostka ewidencyjna Zaklików](#)

## Załączniki:

[Informacja o czynnościach ustalenia granic działek nr 1111 i nr 1114 w obrębie 0016-Zdziechowice Pierwsze, jednostka ewidencyjna Zaklików](#)  602.60 KB

**Podmiot publikujący**

**Starostwo Powiatowe w Stalowej Woli**

Wytworzył	Artur Gierak - Zastępca Naczelnika Wydziału Geodezji i Gospodarki Nieruchomościami	2022-04-05	
Publikujący	Artur Gierak - Z-ca Naczelnika Wydziału GN	2022-04-05 08:26	
Modyfikacja	Artur Gierak - Z-ca Naczelnika Wydziału GN	2022-04-05 08:32	

[Rejestr zmian](#)

[XML](#)

[Raport z przeprowadzonych w dniach 03.03.2022 r. – 24.03.2022 r. konsultacji społecznych projektu aktualizacji „Planu zrównoważonego rozwoju publicznego transportu zbiorowego dla Powiatu Stalowowolskiego i Powiatu Nizańskiego”](#)



Raport z przeprowadzonych w dniach 03.03.2022 r. – 24.03.2022 r. konsultacji społecznych projektu aktualizacji „Planu zrównoważonego rozwoju publicznego transportu zbiorowego dla Powiatu Stalowowolskiego i Powiatu Nizańskiego”

## Załączniki:

[Raport z konsultacji społecznych](#)  220.69 KB

**Podmiot publikujący**

**Starostwo Powiatowe w Stalowej Woli**

Wytworzył	Piotr Dąbrowski - stanowisko ds. transportu	2022-03-31	
Publikujący	Piotr Dąbrowski - stanowisko ds. transportu	2022-03-31 09:37	
Modyfikacja	Piotr Dąbrowski - stanowisko ds. transportu	2022-03-31 09:38	

[Rejestr zmian](#)

[XML](#)

[Zawiadomienie o wszczęciu postępowania o ograniczeniu korzystania z działki 288\\_1 obr. Wola Rzeczycka](#)



Zawiadomienie o wszczęciu postępowania o ograniczeniu korzystania z działki 288\_1 obr. Wola Rzeczycka

## Załączniki:

[Zawiadomienie o wszczęciu postępowania o ograniczeniu korzystania z działki 288\\_1 obr. Wola Rzeczycka](#)  221.99 KB

**Podmiot publikujący**

**Starostwo Powiatowe w Stalowej Woli**

Wytworzył	Dawid Krasoń	2022-03-28	
Publikujący	Dawid Krasoń - Gospodarka nieruchomościami skarbu państw	2022-03-28 14:56	
Modyfikacja	Dawid Krasoń - Gospodarka nieruchomościami skarbu państw	2022-03-28 15:02	

[Rejestr zmian](#)

[XML](#)

[Zawiadomienie o wszczęciu postępowania o ograniczeniu korzystania z działki 1717\\_1 obr. Lipa](#)



Zawiadomienie o wszczęciu postępowania o ograniczeniu korzystania z działki 1717\_1 obr. Lipa

## Załączniki:

[Zawiadomienie o wszczęciu postępowania o ograniczeniu korzystania z działki 1717\\_1 obr. Lipa](#)  221.05 KB

**Podmiot publikujący**

**Starostwo Powiatowe w Stalowej Woli**

Wytworzył	Dawid Krasoń	2022-03-28	
Publikujący	Dawid Krasoń - Gospodarka nieruchomościami skarbu państw	2022-03-28 14:52	
Modyfikacja	Dawid Krasoń - Gospodarka nieruchomościami skarbu państw	2022-03-28 14:57	

[Rejestr zmian](#)

[XML](#)

[Zawiadomienie o wszczęciu postępowania o ograniczeniu korzystania z działki 1213\\_2 obr. Radomyśl nad Sanem](#)

Zawiadomienie o wszczęciu postępowania o ograniczeniu korzystania z działki 1213\_2 obr. Radomyśl nad Sanem

## Załączniki:

[Zawiadomienie o wszczęciu postępowania o ograniczeniu korzystania z działki 1213\\_2 obr. Radomyśl nad Sanem](#)



221.89  
KB

### Podmiot publikujący

**Starostwo Powiatowe w Stalowej Woli**

Wytworzył	Dawid Krasoń	2022-03-28	
Publikujący	Dawid Krasoń - Gospodarka nieruchomościami skarbu państw	2022-03-28 14:54	
Modyfikacja	Dawid Krasoń - Gospodarka nieruchomościami skarbu państw	2022-03-28 14:59	

[Rejestr zmian](#)

[XML](#)

[Informacja o czynnościach ustalenia granic działek nr: 1968, 2006, 2007 w obrębie 0009-Turbia, jednostka ewidencyjna Zaleszany](#)

## Załączniki:

[Informacja o czynnościach ustalenia granic działek nr: 1968, 2006, 2007 w obrębie 0009-Turbia, jednostka ewidencyjna Zaleszany](#)



453.05  
KB

### Podmiot publikujący

**Starostwo Powiatowe w Stalowej Woli**

Wytworzył	Artur Gierak - Zastępca Naczelnika Wydziału Geodezji i Gospodarki Nieruchomościami	2022-03-25	
Publikujący	Artur Gierak - Z-ca Naczelnika Wydziału GN	2022-03-25 12:44	
Modyfikacja	Artur Gierak - Z-ca Naczelnika Wydziału GN	2022-03-25 12:50	

[Rejestr zmian](#)

[XML](#)

[Informacja o czynnościach ustalenia granic działki nr 1008/1 w obrębie 0009-Rzeczycza Długa, jednostka ewidencyjna Radomyśl nad Sanem](#)

## Załączniki:

[Informacja o czynnościach ustalenia granic działki nr 1008/1 w obrębie 0009-Rzeczycza Długa, jednostka ewidencyjna Radomyśl nad Sanem](#)



452.96  
KB

### Podmiot publikujący

**Starostwo Powiatowe w Stalowej Woli**

Wytworzył	Artur Gierak - Zastępca Naczelnika Wydziału Geodezji i Gospodarki Nieruchomościami	2022-03-25	
Publikujący	Artur Gierak - Z-ca Naczelnika Wydziału GN	2022-03-25 12:49	
Modyfikacja	Artur Gierak - Z-ca Naczelnika Wydziału GN	2022-03-25 12:55	

[Rejestr zmian](#)

[XML](#)

[Ogłoszenie o wydaniu decyzji ograniczającej korzystanie z działki 393 obr. Goliszowiec](#)

Ogłoszenie o wydaniu decyzji ograniczającej korzystanie z działki 393 obr. Goliszowiec

## Załączniki:

[Ogłoszenie o wydaniu decyzji ograniczającej korzystanie z działki 393 obr. Goliszowiec](#)



215.71  
KB

### Podmiot publikujący

**Starostwo Powiatowe w Stalowej Woli**

Wytworzył	Dawid Krasoń	2022-03-24	
Publikujący	Dawid Krasoń - Gospodarka nieruchomościami skarbu państw	2022-03-24 11:02	
Modyfikacja	Dawid Krasoń - Gospodarka nieruchomościami skarbu państw	2022-03-24 11:06	

[Rejestr zmian](#)

[XML](#)

[Ogłoszenie o wydaniu decyzji ograniczającej korzystanie z działki 361 obr. Stare Baraki](#)

Ogłoszenie o wydaniu decyzji ograniczającej korzystanie z działki 361 obr. Stare Baraki

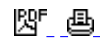
## Załączniki:

[Ogłoszenie o wydaniu decyzji ograniczającej korzystanie z działki 361 obr. Stare Baraki](#)  215.78 KB

### Podmiot publikujący

**Starostwo Powiatowe w Stalowej Woli**

Wytworzył	Dawid Krasoń	2022-03-24
Publikujący	Dawid Krasoń - Gospodarka nieruchomościami skarbu państw	2022-03-24 11:03
Modyfikacja	Dawid Krasoń - Gospodarka nieruchomościami skarbu państw	2022-03-24 11:07



[Rejestr zmian](#)

[XML](#)

[Ogłoszenie o wydaniu decyzji ograniczającej korzystanie z działki 1205\\_2 obr. Lipa](#)

Ogłoszenie o wydaniu decyzji ograniczającej korzystanie z działki 1205\_2 obr. Lipa

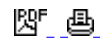
## Załączniki:

[Ogłoszenie o wydaniu decyzji ograniczającej korzystanie z działki 1205\\_2 obr. Lipa](#)  216.17 KB

### Podmiot publikujący

**Starostwo Powiatowe w Stalowej Woli**

Wytworzył	Dawid Krasoń	2022-03-24
Publikujący	Dawid Krasoń - Gospodarka nieruchomościami skarbu państw	2022-03-24 11:05
Modyfikacja	Dawid Krasoń - Gospodarka nieruchomościami skarbu państw	2022-03-24 11:09




[Rejestr zmian](#)

[XML](#)

[Ogłoszenie o wydaniu decyzji ograniczającej korzystanie z działki 1231\\_2 obr. Skowierzyn](#)

Ogłoszenie o wydaniu decyzji ograniczającej korzystanie z działki 1231\_2 obr. Skowierzyn

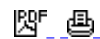
## Załączniki:

[Ogłoszenie o wydaniu decyzji ograniczającej korzystanie z działki 1231\\_2 obr. Skowierzyn](#)  215.90 KB

### Podmiot publikujący

**Starostwo Powiatowe w Stalowej Woli**

Wytworzył	Dawid Krasoń	2022-03-23
Publikujący	Dawid Krasoń - Gospodarka nieruchomościami skarbu państw	2022-03-23 10:54
Modyfikacja	Dawid Krasoń - Gospodarka nieruchomościami skarbu państw	2022-03-23 10:56



[Rejestr zmian](#)

[XML](#)

[Ogłoszenie o wydaniu decyzji ograniczającej korzystanie z działki 60\\_1 obr. Karkówka](#)

Ogłoszenie o wydaniu decyzji ograniczającej korzystanie z działki 60\_1 obr. Karkówka

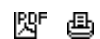
## Załączniki:

[Ogłoszenie o wydaniu decyzji ograniczającej korzystanie z działki 60\\_1 obr. Karkówka](#)  216.14 KB

### Podmiot publikujący

**Starostwo Powiatowe w Stalowej Woli**

Wytworzył	Dawid Krasoń	2022-03-23
Publikujący	Dawid Krasoń - Gospodarka nieruchomościami skarbu państw	2022-03-23 10:56
Modyfikacja	Dawid Krasoń - Gospodarka nieruchomościami skarbu państw	2022-03-23 10:57



[Rejestr zmian](#)

[XML](#)

[Ogłoszenie o wydaniu decyzji ograniczającej korzystanie z działki 297 obr. Irena](#)



Ogłoszenie o wydaniu decyzji ograniczającej korzystanie z działki 297 obr. Irena

## Załączniki:

[Ogłoszenie o wydaniu decyzji ograniczającej korzystanie z działki 297 obr. Irena](#)  216.47 KB

### Podmiot publikujący

**Starostwo Powiatowe w Stalowej Woli**

Wytworzył	Dawid Krasoń	2022-03-23	 
Publikujący	Dawid Krasoń - Gospodarka nieruchomościami skarbu państw	2022-03-23 10:53	
Modyfikacja	Dawid Krasoń - Gospodarka nieruchomościami skarbu państw	2022-03-23 10:54	

[Rejestr zmian](#)

[XML](#)



[Informacja o czynnościach ustalenia granicy działki nr 172 z działką nr 167 w obrębie 0007-Stany, jednostka ewidencyjna Bojanów](#)

## Załączniki:

[Informacja o czynnościach ustalenia granicy działki nr 172 z działką nr 167 w obrębie 0007-Stany, jednostka ewidencyjna Bojanów](#)  391.51 KB

### Podmiot publikujący

**Starostwo Powiatowe w Stalowej Woli**

Wytworzył	Artur Gierak - Zastępca Naczelnika Wydziału Geodezji i Gospodarki Nieruchomościami	2022-03-22	 
Publikujący	Artur Gierak - Z-ca Naczelnika Wydziału GN	2022-03-22 15:42	
Modyfikacja	Artur Gierak - Z-ca Naczelnika Wydziału GN	2022-03-22 15:43	

[Rejestr zmian](#)

[XML](#)

[Ogłoszenie o wydaniu decyzji ograniczającej korzystanie z działki 1976 obr. Zdziechowice Pierwsze](#)



[Ogłoszenie o wydaniu decyzji ograniczającej korzystanie z działki 1976 obr. Zdziechowice Pierwsze](#)

## Załączniki:

[Ogłoszenie o wydaniu decyzji ograniczającej korzystanie z działki 1976 obr. Zdziechowice Pierwsze](#)  216.71 KB

### Podmiot publikujący

**Starostwo Powiatowe w Stalowej Woli**

Wytworzył	Dawid Krasoń	2022-03-21	 
Publikujący	Dawid Krasoń - Gospodarka nieruchomościami skarbu państw	2022-03-21 11:30	
Modyfikacja	Dawid Krasoń - Gospodarka nieruchomościami skarbu państw	2022-03-21 11:32	

[Rejestr zmian](#)

[rozwiń archiwum](#)

[zwiń archiwum](#)

[Przejdź do archiwum](#)