

submit

[1 ... 15](#) **16** [17 ... 28](#)

[XML](#)

[Informacja o czynnościach ustalenia granic GN.6620.6.40.2022.AG](#)

Informacja o czynnościach ustalenia granic działki numer: 834, 1041, 1045, 1043, 1039, 1047, 1073/1, 1075, 1074, 1090, 1095, 1101, 1103 położonych w miejscowości Stany przy granicy z działką nr 1040, 1044, 1073/2, 1102.

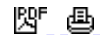
Załączniki:

[Informacja o czynnościach ustalenia granic GN.6620.6.40.2022.AG](#)  393.71
KB

Podmiot publikujący

Starostwo Powiatowe w Stalowej Woli

| | | |
|-------------|--|------------------|
| Wytworzył | Dawid Krasoń | 2022-07-12 |
| Publikujący | Dawid Krasoń - Gospodarka nieruchomościami skarbu państw | 2022-07-12 10:52 |
| Modyfikacja | Dawid Krasoń - Gospodarka nieruchomościami skarbu państw | 2022-07-12 10:58 |



[Rejestr zmian](#)

[XML](#)

[Zawiadomienie o wszczęciu postępowania o ograniczeniu korzystania z działki 2986 obr. Zaklików](#)

Zawiadomienie o wszczęciu postępowania o ograniczeniu korzystania z działki 2986 obr. Zaklików

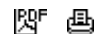
Załączniki:

[Zawiadomienie o wszczęciu postępowania o ograniczeniu korzystania z działki 2986 obr. Zaklików](#)  222.81
KB

Podmiot publikujący

Starostwo Powiatowe w Stalowej Woli

| | | |
|-------------|--|------------------|
| Wytworzył | Dawid Krasoń | 2022-07-11 |
| Publikujący | Dawid Krasoń - Gospodarka nieruchomościami skarbu państw | 2022-07-11 13:55 |
| Modyfikacja | Dawid Krasoń - Gospodarka nieruchomościami skarbu państw | 2022-07-11 14:01 |



[Rejestr zmian](#)

[XML](#)

[Zawiadomienie o wszczęciu postępowania o ograniczeniu korzystania z działki 3018 obr. Zaklików](#)

Zawiadomienie o wszczęciu postępowania o ograniczeniu korzystania z działki 3018 obr. Zaklików

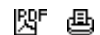
Załączniki:

[Zawiadomienie o wszczęciu postępowania o ograniczeniu korzystania z działki 3018 obr. Zaklików](#)  222.35
KB

Podmiot publikujący

Starostwo Powiatowe w Stalowej Woli

| | | |
|-------------|--|------------------|
| Wytworzył | Dawid Krasoń | 2022-07-11 |
| Publikujący | Dawid Krasoń - Gospodarka nieruchomościami skarbu państw | 2022-07-11 13:57 |
| Modyfikacja | Dawid Krasoń - Gospodarka nieruchomościami skarbu państw | 2022-07-11 14:03 |



[Rejestr zmian](#)

[XML](#)

[Zawiadomienie o wszczęciu postępowania o ograniczeniu korzystania z działki 2401 obr. Zaklików](#)



Zawiadomienie o wszczęciu postępowania o ograniczeniu korzystania z działki 2401 obr. Zaklików

Załączniki:

[Zawiadomienie o wszczęciu postępowania o ograniczeniu korzystania z działki 2401 obr. Zaklików](#)  222.08
KB

Podmiot publikujący

Starostwo Powiatowe w Stalowej Woli

| | | | |
|-------------|---|------------------|---|
| Wytworzył | Dawid Krasoń | 2022-07-11 |   |
| Publikujący | Dawid Krasoń - Gospodarka nieruchomościami skarbu państ | 2022-07-11 13:54 | |
| Modyfikacja | Dawid Krasoń - Gospodarka nieruchomościami skarbu państ | 2022-07-11 13:59 | |

[Rejestr zmian](#)

[XML](#)

[Zawiadomienie o wszczęciu postępowania o ograniczeniu korzystania z działki 759 obr. Zaklików](#)



Zawiadomienie o wszczęciu postępowania o ograniczeniu korzystania z działki 759 obr. Zaklików

Załączniki:

[Zawiadomienie o wszczęciu postępowania o ograniczeniu korzystania z działki 759 obr. Zaklików](#)  222.63 KB

Podmiot publikujący

Starostwo Powiatowe w Stalowej Woli

| | | | |
|-------------|---|------------------|---|
| Wytworzył | Dawid Krasoń | 2022-07-11 |   |
| Publikujący | Dawid Krasoń - Gospodarka nieruchomościami skarbu państ | 2022-07-11 13:52 | |
| Modyfikacja | Dawid Krasoń - Gospodarka nieruchomościami skarbu państ | 2022-07-11 13:58 | |

[Rejestr zmian](#)

[XML](#)

[Zawiadomienie o wszczęciu postępowania o ograniczeniu korzystania z działek 380_2 oraz 242 obr. Brandwica](#)



Zawiadomienie o wszczęciu postępowania o ograniczeniu korzystania z działek 380_2 oraz 242 obr. Brandwica

Załączniki:

[Zawiadomienie o wszczęciu postępowania o ograniczeniu korzystania z działek 380_2 oraz 242 obr. Brandwica](#)  322.76 KB

Podmiot publikujący

Starostwo Powiatowe w Stalowej Woli

| | | | |
|-------------|---|------------------|---|
| Wytworzył | Dawid Krasoń | 2022-07-11 |   |
| Publikujący | Dawid Krasoń - Gospodarka nieruchomościami skarbu państ | 2022-07-11 11:20 | |
| Modyfikacja | Dawid Krasoń - Gospodarka nieruchomościami skarbu państ | 2022-07-11 11:26 | |

[Rejestr zmian](#)

[XML](#)

[INFORMACJA O CZYNNOŚCIACH USTALENIA GRANIC GN.6620.6.38.2022.AG](#)



INFORMACJA O CZYNNOŚCIACH USTALENIA GRANIC GN.6620.6.38.2022.AG

Załączniki:

[INFORMACJA O CZYNNOŚCIACH USTALENIA GRANIC GN.6620.6.38.2022.AG](#)  393.54 KB

Podmiot publikujący

Starostwo Powiatowe w Stalowej Woli

| | | | |
|-------------|---|------------------|---|
| Wytworzył | Dawid Krasoń | 2022-07-07 |   |
| Publikujący | Dawid Krasoń - Gospodarka nieruchomościami skarbu państ | 2022-07-07 13:09 | |
| Modyfikacja | Dawid Krasoń - Gospodarka nieruchomościami skarbu państ | 2022-07-07 13:15 | |

[Rejestr zmian](#)

[XML](#)

[Ogłoszenie dot. sprzedaży prawa użytkowania wieczystego Skarbu Państwa](#)



Ogłoszenie o sporządzeniu i podaniu do publicznej wiadomości wykazu nieruchomości przeznaczonych do zbycia w drodze sprzedaży. Nieruchomość stanowi własność Gminy Stalowa Wola, a znajduje się w użytkowaniu wieczystym Skarbu Państwa.

Załączniki:

[Ogłoszenie](#)  231.59
KB

Podmiot publikujący

Starostwo Powiatowe w Stalowej Woli

| | | | |
|-------------|--|------------------|---|
| Wytworzył | Dawid Krasoń | 2022-07-04 |   |
| Publikujący | Dawid Krasoń - Gospodarka nieruchomościami skarbu państw | 2022-07-04 10:16 | |
| Modyfikacja | Dawid Krasoń - Gospodarka nieruchomościami skarbu państw | 2022-07-04 10:23 | |

[Rejestr zmian](#)

[XML](#)



[Informacja o czynnościach ustalenia granicy działki nr 1253 z działką nr 1250 w obrębie 0006-Bojanów, jednostka ewidencyjna Bojanów](#)

Załączniki:

[Informacja o czynnościach ustalenia granicy działki nr 1253 z działką nr 1250 w obrębie 0006-Bojanów, jednostka ewidencyjna Bojanów](#)  584.01
KB

Podmiot publikujący

Starostwo Powiatowe w Stalowej Woli

| | | | |
|-------------|--|------------------|---|
| Wytworzył | Artur Gierak - Zastępca Naczelnika Wydziału Geodezji i Gospodarki Nieruchomościami | 2022-07-04 |   |
| Publikujący | Artur Gierak - Z-ca Naczelnika Wydziału GN | 2022-07-04 14:15 | |
| Modyfikacja | Artur Gierak - Z-ca Naczelnika Wydziału GN | 2022-07-04 14:21 | |


[Rejestr zmian](#)

[XML](#)

[Zawiadomienie o wszczęciu postępowania odszkodowawczego za dz.114_6 obr. 5 Pysznica](#)



Zawiadomienie o wszczęciu postępowania odszkodowawczego za dz.114_6 obr. 5 Pysznica

Załączniki:

[Zawiadomienie o wszczęciu postępowania odszkodowawczego za dz.114_6 obr. 5 Pysznica](#)  329.79
KB

Podmiot publikujący

Starostwo Powiatowe w Stalowej Woli

| | | | |
|-------------|--|------------------|---|
| Wytworzył | Dawid Krasoń | 2022-07-04 |   |
| Publikujący | Dawid Krasoń - Gospodarka nieruchomościami skarbu państw | 2022-07-04 12:42 | |
| Modyfikacja | Dawid Krasoń - Gospodarka nieruchomościami skarbu państw | 2022-07-04 12:48 | |


[Rejestr zmian](#)

[XML](#)

[Zawiadomienie o wszczęciu postępowania odszkodowawczego za dz.106_7 obr. 5 Pysznica](#)



Zawiadomienie o wszczęciu postępowania odszkodowawczego za dz.106_7 obr. 5 Pysznica

Załączniki:

[Zawiadomienie o wszczęciu postępowania odszkodowawczego za dz.106_7 obr. 5 Pysznica](#)  329.80
KB

Podmiot publikujący

Starostwo Powiatowe w Stalowej Woli

| | | | |
|-------------|--|------------------|---|
| Wytworzył | Dawid Krasoń | 2022-07-04 |   |
| Publikujący | Dawid Krasoń - Gospodarka nieruchomościami skarbu państw | 2022-07-04 12:37 | |
| Modyfikacja | Dawid Krasoń - Gospodarka nieruchomościami skarbu państw | 2022-07-04 12:43 | |


[Rejestr zmian](#)

[XML](#)

[Informacja o czynnościach ustalenia granic działek ewidencyjnych nr: 334/2, 357, 358, 359 w obrębie 0001-Brandwica, jednostka ewidencyjna Pysznica](#)



Załączniki:

[Informacja o czynnościach ustalenia granic działek ewidencyjnych nr: 334/2, 357, 358, 359 w obrębie 0001-Brandwica, jednostka ewidencyjna Pysznica](#)

 395.52
KB

Podmiot publikujący

Starostwo Powiatowe w Stalowej Woli

| | | | |
|-------------|--|------------------|---|
| Wytworzył | Artur Gierak - Zastępca Naczelnika Wydziału Geodezji i Gospodarki Nieruchomościami | 2022-06-30 |  |
| Publikujący | Artur Gierak - Z-ca Naczelnika Wydziału GN | 2022-06-30 14:26 |  |
| Modyfikacja | Artur Gierak - Z-ca Naczelnika Wydziału GN | 2022-06-30 14:32 | |


[Rejestr zmian XML](#)

[Ogłoszenie o wydaniu decyzji wywłaszczeniowej dot. działki 67_2 obr. Dąbrowa](#)

Ogłoszenie o wydaniu decyzji wywłaszczeniowej dot. działki 67_2 obr. Dąbrowa



Załączniki:

[Ogłoszenie o wydaniu decyzji wywłaszczeniowej dot. działki 67_2 obr. Dąbrowa](#)

 211.19
KB

Podmiot publikujący

Starostwo Powiatowe w Stalowej Woli

| | | | |
|-------------|--|------------------|---|
| Wytworzył | Dawid Krasoń | 2022-06-27 |  |
| Publikujący | Dawid Krasoń - Gospodarka nieruchomościami skarbu państw | 2022-06-27 09:00 |  |
| Modyfikacja | Dawid Krasoń - Gospodarka nieruchomościami skarbu państw | 2022-06-27 09:06 | |


[Rejestr zmian XML](#)

[Zawiadomienie o zamiarze wszczęcia postępowania o ograniczeniu korzystania z dz. 1873 obr. 3 Kotowa Wola](#)

Zawiadomienie o zamiarze wszczęcia postępowania o ograniczeniu korzystania z dz. 1873 obr. 3 Kotowa Wola



Załączniki:

[Zawiadomienie o zamiarze wszczęcia postępowania o ograniczeniu korzystania z dz. 1873 obr. 3 Kotowa Wola](#)

 219.28
KB

Podmiot publikujący

Starostwo Powiatowe w Stalowej Woli


| | | | |
|-------------|--|------------------|---|
| Wytworzył | Dawid Krasoń | 2022-06-23 |  |
| Publikujący | Dawid Krasoń - Gospodarka nieruchomościami skarbu państw | 2022-06-23 07:41 |  |
| Modyfikacja | Dawid Krasoń - Gospodarka nieruchomościami skarbu państw | 2022-06-23 07:47 | |

[Rejestr zmian XML](#)

[Informacja o czynnościach ustalenia granic działki nr 325/1 z działkami: 318, 319, 320, 321, 323, 324, 325/2, 326, 327/1, 327/2, 335/3 w obrębie 0006-Studzieniec, jednostka ewidencyjna Pysznica](#)



Załączniki:

[Informacja o czynnościach ustalenia granic działki nr 325/1 z działkami: 318, 319, 320, 321, 323, 324, 325/2, 326, 327/1, 327/2, 335/3 w obrębie 0006-Studzieniec, jednostka ewidencyjna Pysznica](#)

 399.20
KB

Podmiot publikujący

Starostwo Powiatowe w Stalowej Woli

| | | | |
|-------------|--|------------------|---|
| Wytworzył | Artur Gierak - Zastępca Naczelnika Wydziału Geodezji i Gospodarki Nieruchomościami | 2022-06-22 |  |
| Publikujący | Artur Gierak - Z-ca Naczelnika Wydziału GN | 2022-06-22 08:43 |  |
| Modyfikacja | Artur Gierak - Z-ca Naczelnika Wydziału GN | 2022-06-22 08:51 | |

[Rejestr zmian XML](#)

[Zawiadomienie o wszczęciu postępowania o ograniczeniu korzystania z działki 403 obr. Dąbrowa Rzeczycka](#)

Zawiadomienie o wszczęciu postępowania o ograniczeniu korzystania z działki 403 obr. Dąbrowa Rzeczycka



Załączniki:

[Zawiadomienie o wszczęciu postępowania o ograniczeniu korzystania z działki 403 obr. Dąbrowa Rzeczycka](#) 

221.94
KB

Podmiot publikujący

Starostwo Powiatowe w Stalowej Woli

| | | | | |
|-------------|--|------------------|---|---|
| Wytworzył | Dawid Krasoń | 2022-06-17 |  |  |
| Publikujący | Dawid Krasoń - Gospodarka nieruchomościami skarbu państw | 2022-06-17 13:46 | | |
| Modyfikacja | Dawid Krasoń - Gospodarka nieruchomościami skarbu państw | 2022-06-17 13:52 | | |

[Rejestr zmian](#)

[XML](#)

[Zawiadomienie o wszczęciu postępowania o ograniczeniu korzystania z działki 1264_1 obr. Rzeczyca Długa](#)

Zawiadomienie o wszczęciu postępowania o ograniczeniu korzystania z działki 1264_1 obr. Rzeczyca Długa



Załączniki:

[Zawiadomienie o wszczęciu postępowania o ograniczeniu korzystania z działki 1264_1 obr. Rzeczyca Długa](#) 

222.12
KB

Podmiot publikujący

Starostwo Powiatowe w Stalowej Woli

| | | | | |
|-------------|--|------------------|---|---|
| Wytworzył | Dawid Krasoń | 2022-06-17 |  |  |
| Publikujący | Dawid Krasoń - Gospodarka nieruchomościami skarbu państw | 2022-06-17 13:47 | | |
| Modyfikacja | Dawid Krasoń - Gospodarka nieruchomościami skarbu państw | 2022-06-17 13:53 | | |

[Rejestr zmian](#)

[XML](#)

[Zawiadomienie o wszczęciu postępowania o ograniczeniu korzystania z działki 451 obr. Przyszów](#)

Zawiadomienie o wszczęciu postępowania o ograniczeniu korzystania z działki 451 obr. Przyszów



Załączniki:

[Zawiadomienie o wszczęciu postępowania o ograniczeniu korzystania z działki 451 obr. Przyszów](#) 

221.79
KB

Podmiot publikujący

Starostwo Powiatowe w Stalowej Woli

| | | | | |
|-------------|--|------------------|---|---|
| Wytworzył | Dawid Krasoń | 2022-06-17 |  |  |
| Publikujący | Dawid Krasoń - Gospodarka nieruchomościami skarbu państw | 2022-06-17 13:49 | | |
| Modyfikacja | Dawid Krasoń - Gospodarka nieruchomościami skarbu państw | 2022-06-17 13:54 | | |

[Rejestr zmian](#)

[XML](#)

[Ogłoszenie o wydaniu decyzji odszkodowawczej za działkę 1903_1 obr. 3 Centrum](#)

Ogłoszenie o wydaniu decyzji odszkodowawczej za działkę 1903_1 obr. 3 Centrum



Załączniki:

[Ogłoszenie o wydaniu decyzji odszkodowawczej za działkę 1903_1 obr. 3 Centrum](#) 

291.11
KB

Podmiot publikujący

Starostwo Powiatowe w Stalowej Woli

| | | | | |
|-------------|--|------------------|---|---|
| Wytworzył | Dawid Krasoń | 2022-06-10 |  |  |
| Publikujący | Dawid Krasoń - Gospodarka nieruchomościami skarbu państw | 2022-06-10 11:28 | | |
| Modyfikacja | Dawid Krasoń - Gospodarka nieruchomościami skarbu państw | 2022-06-10 11:33 | | |

[Rejestr zmian](#)

[XML](#)

[Zawiadomienie o zamiarze wszczęcia postępowania o ograniczeniu korzystania z dz. 3474 obr. Zaklików](#)



Zawiadomienie o zamiarze wszczęcia postępowania o ograniczeniu korzystania z dz. 3474 obr. Zaklików

Załączniki:

[Zawiadomienie o zamiarze wszczęcia postępowania o ograniczeniu korzystania z dz. 3474 obr. Zaklików](#)  220.35 KB

Podmiot publikujący

Starostwo Powiatowe w Stalowej Woli

| | | | |
|-------------|--|------------------|---|
| Wytworzył | Dawid Krasoń | 2022-06-08 |  |
| Publikujący | Dawid Krasoń - Gospodarka nieruchomościami skarbu państw | 2022-06-08 11:46 |  |
| Modyfikacja | Dawid Krasoń - Gospodarka nieruchomościami skarbu państw | 2022-06-08 11:51 | |

[Rejestr zmian](#)

[XML](#)

[Zawiadomienie o zamiarze wszczęcia postępowania o ograniczeniu korzystania z dz. 3730 obr. Wola Rzeszycka](#)



Zawiadomienie o zamiarze wszczęcia postępowania o ograniczeniu korzystania z dz. 3730 obr. Wola Rzeszycka

Załączniki:

[Zawiadomienie o zamiarze wszczęcia postępowania o ograniczeniu korzystania z dz. 3730 obr. Wola Rzeszycka](#)  219.67 KB

Podmiot publikujący

Starostwo Powiatowe w Stalowej Woli

| | | | |
|-------------|--|------------------|---|
| Wytworzył | Dawid Krasoń | 2022-06-08 |  |
| Publikujący | Dawid Krasoń - Gospodarka nieruchomościami skarbu państw | 2022-06-08 11:39 |  |
| Modyfikacja | Dawid Krasoń - Gospodarka nieruchomościami skarbu państw | 2022-06-08 11:45 | |

[Rejestr zmian](#)

[XML](#)

[Zawiadomienie o zamiarze wszczęcia postępowania o ograniczeniu korzystania z dz. 1669_2 obr. Jastkowice](#)



Zawiadomienie o zamiarze wszczęcia postępowania o ograniczeniu korzystania z dz. 1669_2 obr. Jastkowice

Załączniki:

[Zawiadomienie o zamiarze wszczęcia postępowania o ograniczeniu korzystania z dz. 1669_2 obr. Jastkowice](#)  221.55 KB

Podmiot publikujący

Starostwo Powiatowe w Stalowej Woli

| | | | |
|-------------|--|------------------|---|
| Wytworzył | Dawid Krasoń | 2022-06-08 |  |
| Publikujący | Dawid Krasoń - Gospodarka nieruchomościami skarbu państw | 2022-06-08 11:41 |  |
| Modyfikacja | Dawid Krasoń - Gospodarka nieruchomościami skarbu państw | 2022-06-08 11:46 | |

[Rejestr zmian](#)

[XML](#)

[Zawiadomienie o zamiarze wszczęcia postępowania o ograniczeniu korzystania z dz. 1218_15 oraz 1912 obr. Kotowa Wola](#)



Zawiadomienie o zamiarze wszczęcia postępowania o ograniczeniu korzystania z dz. 1218_15 oraz 1912 obr. Kotowa Wola

Załączniki:

[Zawiadomienie o zamiarze wszczęcia postępowania o ograniczeniu korzystania z dz. 1218_15 oraz 1912 obr. Kotowa Wola](#)  221.71 KB

Podmiot publikujący

Starostwo Powiatowe w Stalowej Woli

| | | | |
|-------------|--|------------------|---|
| Wytworzył | Dawid Krasoń | 2022-06-08 |  |
| Publikujący | Dawid Krasoń - Gospodarka nieruchomościami skarbu państw | 2022-06-08 11:44 |  |
| Modyfikacja | Dawid Krasoń - Gospodarka nieruchomościami skarbu państw | 2022-06-08 11:49 | |

[Rejestr zmian](#)

[XML](#)

[Ogłoszenie o wydaniu decyzji ograniczającej korzystanie z działki 1717_1 obr. Lipa](#)



Ogłoszenie o wydaniu decyzji ograniczającej korzystanie z działki 1717_1 obr. Lipa

Załączniki:

[Ogłoszenie o wydaniu decyzji ograniczającej korzystanie z działki 1717_1 obr. Lipa](#)  215.14 KB

Podmiot publikujący

Starostwo Powiatowe w Stalowej Woli

| | | | |
|-------------|--|------------------|---|
| Wytworzył | Dawid Krasoń | 2022-06-08 |  |
| Publikujący | Dawid Krasoń - Gospodarka nieruchomościami skarbu państw | 2022-06-08 11:48 |  |
| Modyfikacja | Dawid Krasoń - Gospodarka nieruchomościami skarbu państw | 2022-06-08 11:53 | |

[Rejestr zmian](#)

[XML](#)

[Zawiadomienie o wszczęciu postępowania o ograniczeniu korzystania z działek 1156_4 oraz 1734 obr. Lipa](#)



Zawiadomienie o wszczęciu postępowania o ograniczeniu korzystania z działek 1156_4 oraz 1734 obr. Lipa

Załączniki:

[Zawiadomienie o wszczęciu postępowania o ograniczeniu korzystania z działek 1156_4 oraz 1734 obr. Lipa](#)  222.32 KB

Podmiot publikujący

Starostwo Powiatowe w Stalowej Woli


| | | | |
|-------------|--|------------------|---|
| Wytworzył | Dawid Krasoń | 2022-06-08 |  |
| Publikujący | Dawid Krasoń - Gospodarka nieruchomościami skarbu państw | 2022-06-08 11:58 |  |
| Modyfikacja | Dawid Krasoń - Gospodarka nieruchomościami skarbu państw | 2022-06-08 12:04 | |

[Rejestr zmian](#)

[XML](#)



[Informacja o czynnościach ustalenia granic działek nr: 786/1, 786/2, 784, 783/2, 783/1 w obrębie 0005-Maziarnia, jednostka ewidencyjna Bojanów](#)

Załączniki:

[Informacja o czynnościach ustalenia granic działek nr: 786/1, 786/2, 784, 783/2, 783/1 w obrębie 0005-Maziarnia, jednostka ewidencyjna Bojanów](#)  205.19 KB

Podmiot publikujący

Starostwo Powiatowe w Stalowej Woli


| | | | |
|-------------|--|------------------|---|
| Wytworzył | Artur Gierak - Zastępca Naczelnika Wydziału Geodezji i Gospodarki Nieruchomościami | 2022-06-07 |  |
| Publikujący | Artur Gierak - Z-ca Naczelnika Wydziału GN | 2022-06-07 14:59 |  |
| Modyfikacja | Artur Gierak - Z-ca Naczelnika Wydziału GN | 2022-06-07 15:05 | |

[Rejestr zmian](#)

[XML](#)



[Informacja o czynnościach ustalenia granic działek nr: 790/1, 790/2 w obrębie 0005-Maziarnia, jednostka ewidencyjna Bojanów](#)

Załączniki:

[Informacja o czynnościach ustalenia granic działek nr: 790/1, 790/2 w obrębie 0005-Maziarnia, jednostka ewidencyjna Bojanów](#)  222.73 KB

Podmiot publikujący

Starostwo Powiatowe w Stalowej Woli

| | | | |
|-------------|--|------------------|---|
| Wytworzył | Artur Gierak - Zastępca Naczelnika Wydziału Geodezji i Gospodarki Nieruchomościami | 2022-06-07 |  |
| Publikujący | Artur Gierak - Z-ca Naczelnika Wydziału GN | 2022-06-07 14:57 |  |
| Modyfikacja | Artur Gierak - Z-ca Naczelnika Wydziału GN | 2022-06-07 15:03 | |


[Rejestr zmian](#)

[XML](#)

[Decyzja GN.6620.2.89.2021.JM](#)

Decyzja GN.6620.2.89.2021.JM

Załączniki:

[Decyzja GN.6620.2.89.2021.JM](#)  723.02
KB

Podmiot publikujący

Starostwo Powiatowe w Stalowej Woli

| | | |
|-------------|--|------------------|
| Wytworzył | Dawid Krasoń | 2022-06-01 |
| Publikujący | Dawid Krasoń - Gospodarka nieruchomościami skarbu państw | 2022-06-01 13:16 |
| Modyfikacja | Dawid Krasoń - Gospodarka nieruchomościami skarbu państw | 2022-06-01 13:22 |



[Rejestr zmian](#)

[XML](#)

[Informacja o czynnościach ustalenia granic dz. 2355 z dz. 2353 obr. Przyszów](#)

Informacja o czynnościach ustalenia granic dz. 2355 z dz. 2353 obr. Przyszów

Załączniki:

[Informacja o czynnościach ustalenia granic dz. 2355 z dz. 2353 obr. Przyszów](#)  377.96
KB

Podmiot publikujący

Starostwo Powiatowe w Stalowej Woli

| | | |
|-------------|--|------------------|
| Wytworzył | Dawid Krasoń | 2022-06-01 |
| Publikujący | Dawid Krasoń - Gospodarka nieruchomościami skarbu państw | 2022-06-01 13:15 |
| Modyfikacja | Dawid Krasoń - Gospodarka nieruchomościami skarbu państw | 2022-06-01 13:20 |



[Rejestr zmian](#)

[XML](#)

[Ogłoszenie o wydaniu decyzji odszkodowawczej za działkę 1910_1 obr. 3 Centrum](#)

Ogłoszenie o wydaniu decyzji odszkodowawczej za działkę 1910_1 obr. 3 Centrum

Załączniki:

[Ogłoszenie o wydaniu decyzji odszkodowawczej za działkę 1910_1 obr. 3 Centrum](#)  290.93
KB

Podmiot publikujący

Starostwo Powiatowe w Stalowej Woli

| | | |
|-------------|--|------------------|
| Wytworzył | Dawid Krasoń | 2022-05-30 |
| Publikujący | Dawid Krasoń - Gospodarka nieruchomościami skarbu państw | 2022-05-30 11:04 |
| Modyfikacja | Dawid Krasoń - Gospodarka nieruchomościami skarbu państw | 2022-05-30 11:09 |



[Rejestr zmian](#)

[rozwiń archiwum](#)

[zwiń archiwum](#)

[Przejdź do archiwum](#)