

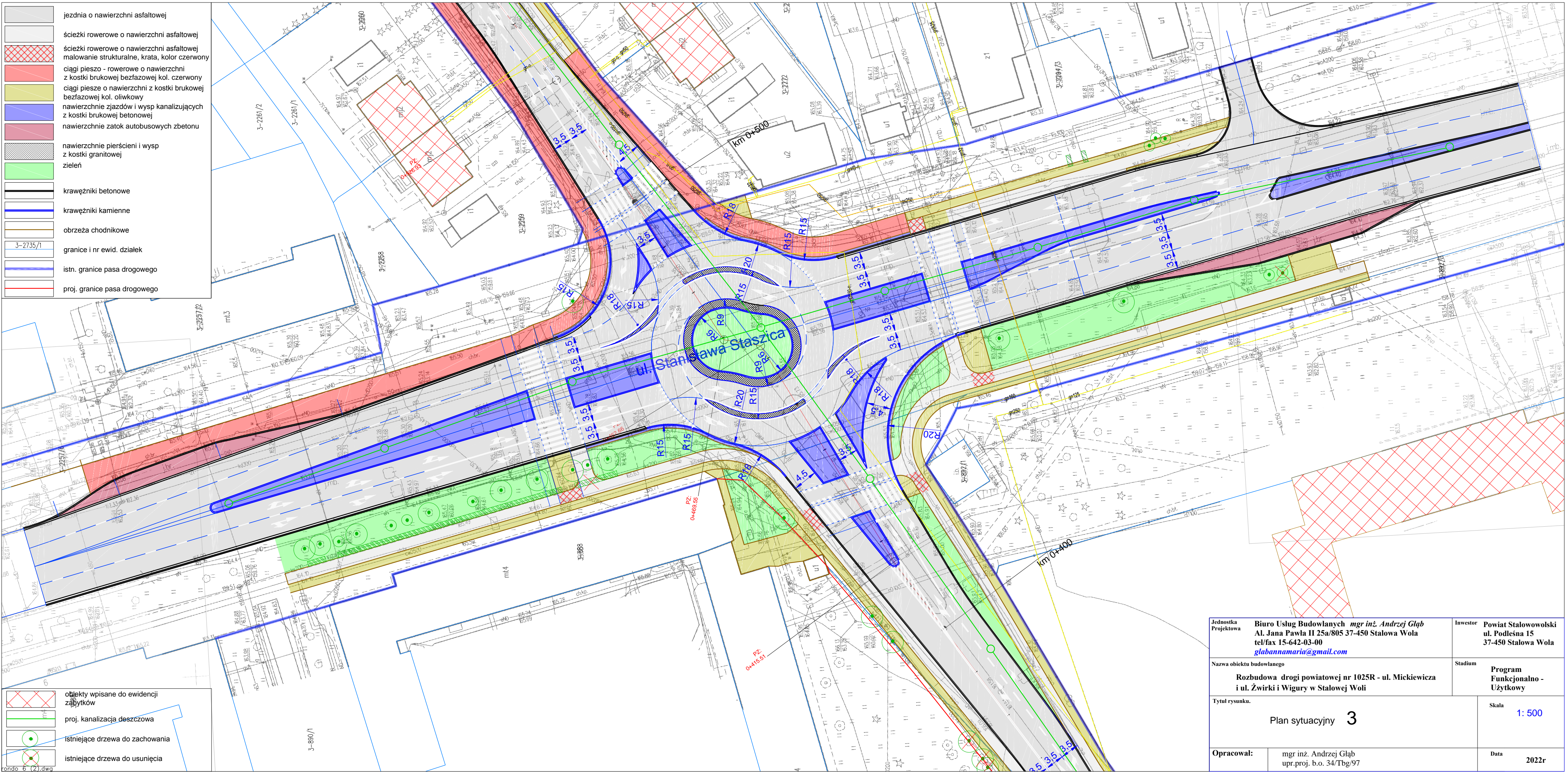
rondo 6 (2).dwg

- jezdnia o nawierzchni asfaltowej
- ścieżki rowerowe o nawierzchni asfaltowej
- ścieżki rowerowe o nawierzchni asfaltowej malowanie strukturalne, krata, kolor czerwony
- ciągi pieszo - rowerowe o nawierzchni z kostki brukowej beżfazowej kol. czerwony
- ciągi piesze o nawierzchni z kostki brukowej beżfazowej kol. oliwkowy
- nawierzchnie zjazdów i wysp kanalizujących z kostki brukowej betonowej
- nawierzchnie zatok autobusowych zbetonu
- nawierzchnie pierścieni i wysp z kostki granitowej
- zieleni
- krawężniki betonowe
- krawężniki kamienne
- obrzeża chodnikowe
- granicie i nr ewid. działek
- istn. granice pasa drogowego
- proj. granice pasa drogowego

- obiekty wpisane do ewidencji zabytków
- proj. kanalizacja deszczowa
- istniejące drzewa do zachowania
- istniejące drzewa do usunięcia

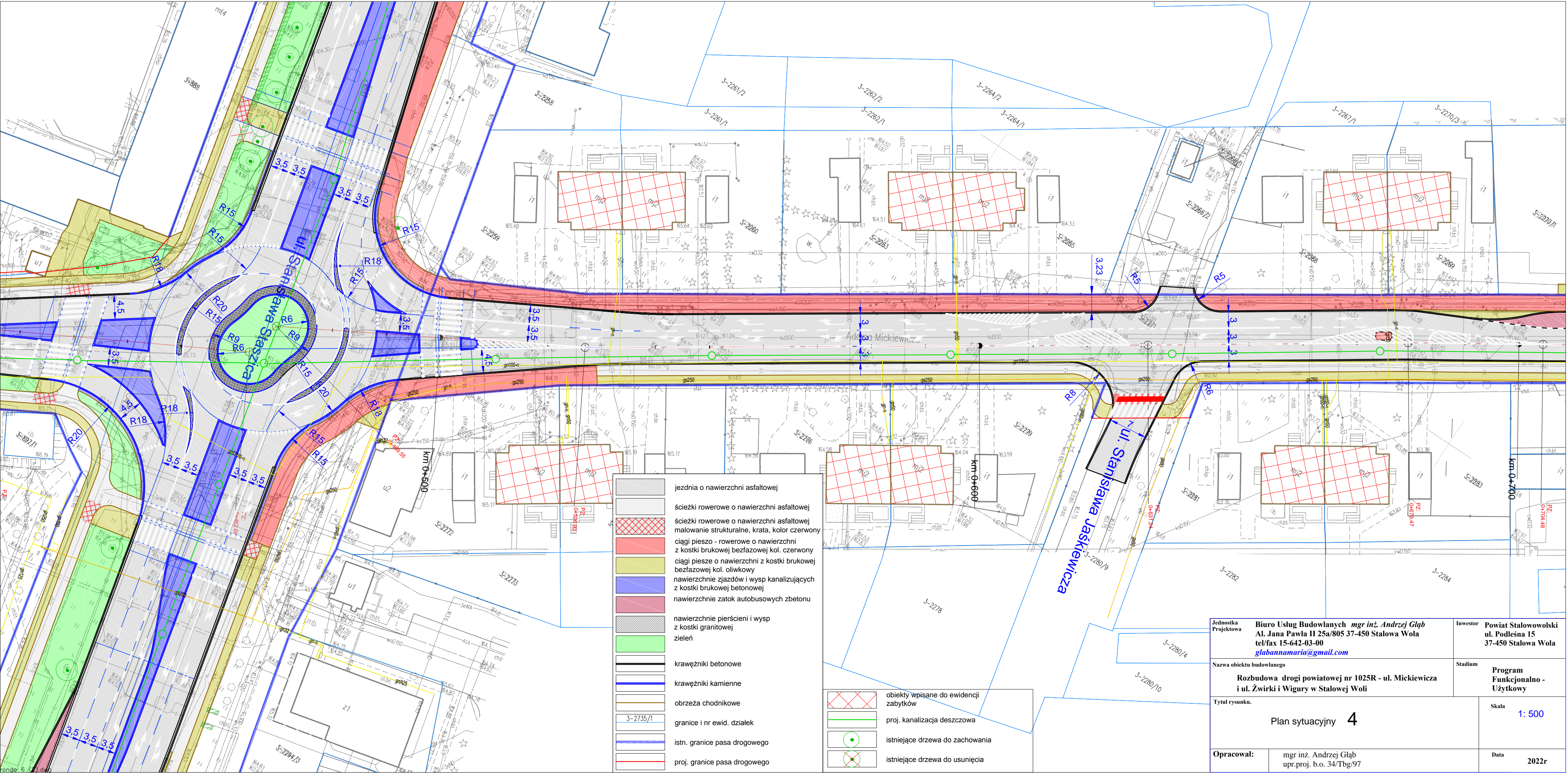
|                           |  |          |  |
|---------------------------|--|----------|--|
| Jednostka Projektowa      | Biurowie Usług Budowlanych mgr inż. Andrzej Głb Al. Jana Pawła 11 25a/805 37-450 Stalowa Wola tel/fax 15-642-03-00 glabannamaria@gmail.com | Inwestor | Powiat Stalowski ul. Podleśna 15 37-450 Stalowa Wola |
| Nazwa obiektu budowlanego | Rozbudowa drogi powiatowej nr 1025R - ul. Mickiewicza i ul. Żwirki i Wigury w Stalowej Woli  | Stadium  | Program Funkcjonalno - Użytkowy                      |
| Tytuł rysunku.            | Plan sytuacyjny 2  | Skala    | 1: 500   |
| Opracował:                | mgr inż. Andrzej Głb upr.proj. b.o. 34/Tbg/97  | Data     | 2022r  |





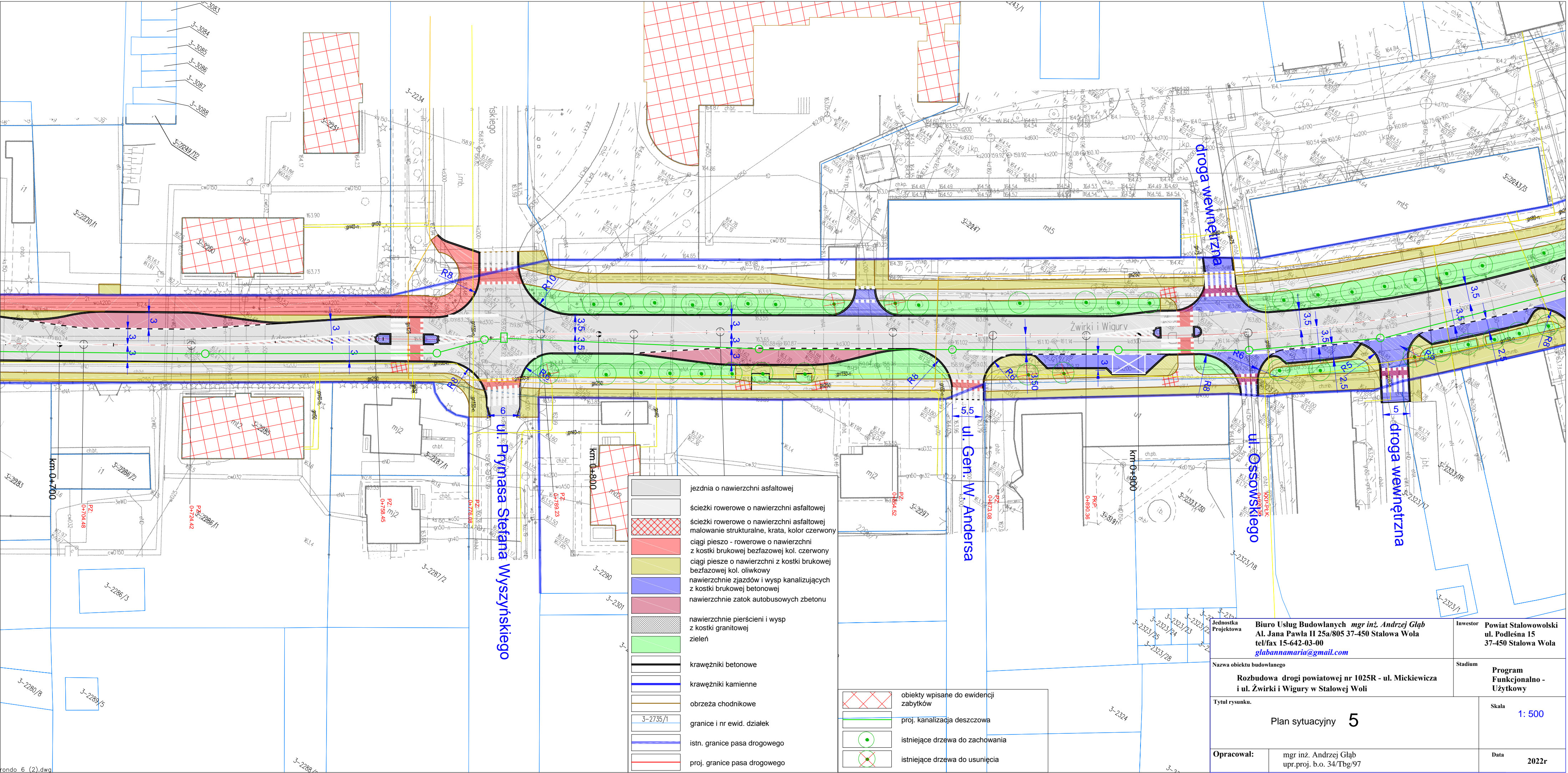
|   |   |   |              |
|---|---|---|--------------|
| Jednostka Projektowa<br><b>Biuro Usług Budowlanych mgr inż. Andrzej Głab</b><br>Al. Jana Pawła II 25a/805 37-450 Stalowa Wola<br>tel/fax 15-642-03-00<br><a href="mailto:glabannamaria@gmail.com">glabannamaria@gmail.com</a> |   | Inwestor<br><b>Powiat Stalowowski</b><br>ul. Podleśna 15<br>37-450 Stalowa Wola |              |
| Nazwa obiektu budowlanego<br><b>Rozbudowa drogi powiatowej nr 1025R - ul. Mickiewicza i ul. Żwirki i Wigury w Stalowej Woli</b>   |   | Stadium<br><b>Program Funkcjonalno - Użytkowy</b>                               |              |
| Tytuł rysunku.<br><div style="text-align: center;"> <b>Plan sytuacyjny      3</b> </div>  |   | Skala<br><div style="text-align: right;"> <b>1: 500</b> </div>                  |              |
| <b>Opracował:</b>   | mgr inż. Andrzej Głab<br>upr.proj. b.o. 34/Tbg/97 | <b>Data</b>   | <b>2022r</b> |





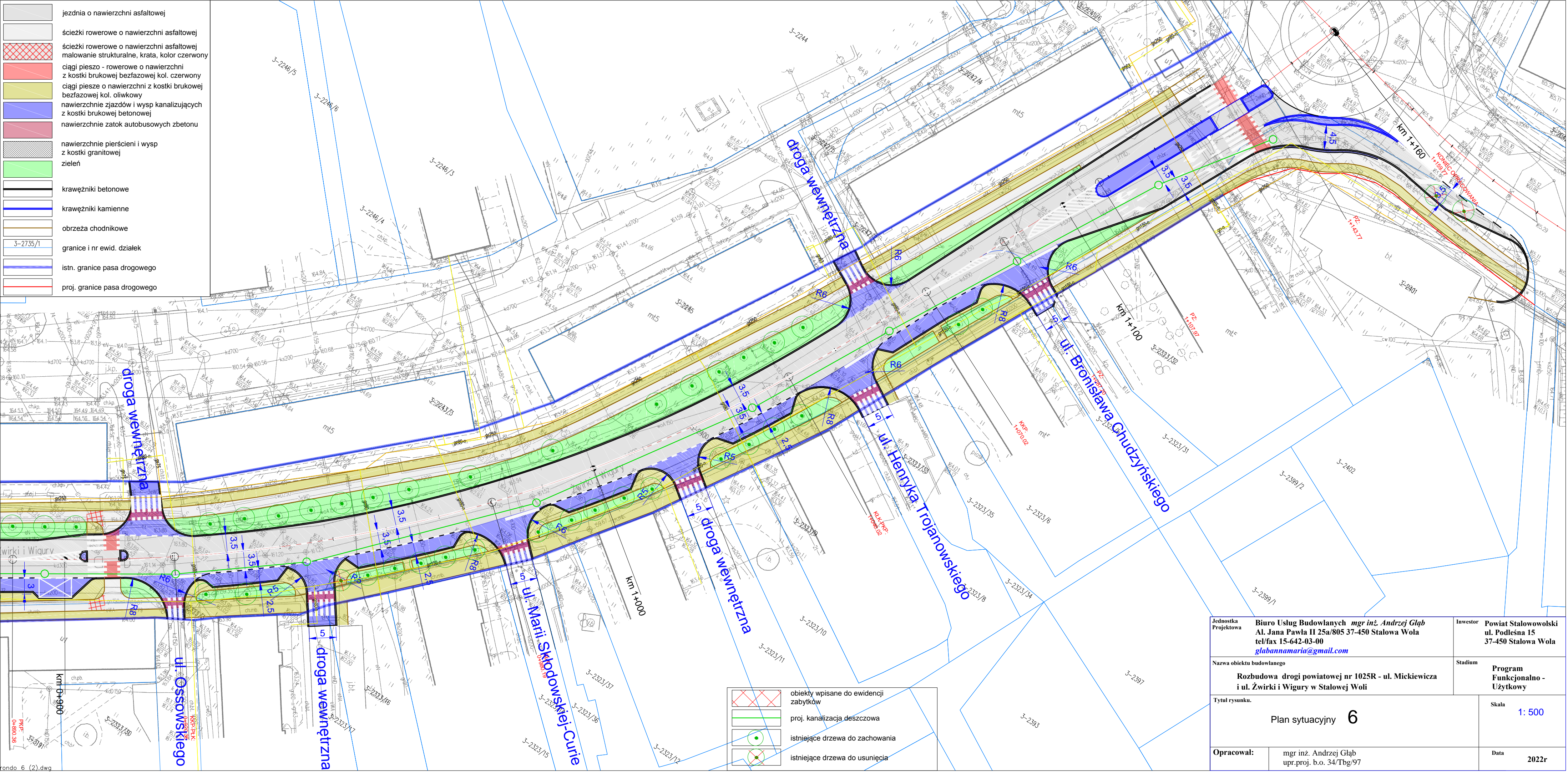
|                           |  |          |   |
|---------------------------|--|----------|---|
| Jednostka Projektowa      | <b>Biuro Usług Budowlanych mgr inż. Andrzej Głb</b><br>Al. Jana Pawła II 25a/805 37-450 Stalowa Wola<br>tel/fax 15-642-03-00<br><a href="mailto:glabannamaria@gmail.com">glabannamaria@gmail.com</a> | Inwestor | <b>Powiat Stalowowski</b><br>ul. Podleśna 15<br>37-450 Stalowa Wola |
| Nazwa obiektu budowlanego | <b>Rozbudowa drogi powiatowej nr 1025R - ul. Mickiewicza i ul. Żwirki i Wigury w Stalowej Woli</b>   | Stadium  | <b>Program Funkcjonalno - Użytkowy</b>                              |
| Tytuł rysunku.            | <b>Plan sytuacyjny 4</b>   | Skala    | <b>1: 500</b>   |
| Opracował:                | mgr inż. Andrzej Głb<br>upr.proj. b.o. 34/Tbg/97   | Data     | <b>2022r</b>  |







- jezdnia o nawierzchni asfaltowej
- ścieżki rowerowe o nawierzchni asfaltowej
- ścieżki rowerowe o nawierzchni asfaltowej malowanie strukturalne, krata, kolor czerwony
- ciągi pieszo - rowerowe o nawierzchni z kostki brukowej beżłazowej kol. czerwony
- ciągi piesze o nawierzchni z kostki brukowej beżłazowej kol. oliwkowy
- nawierzchnie zjazdów i wysp kanalizujących z kostki brukowej betonowej
- nawierzchnie zatok autobusowych zbetonu
- nawierzchnie pierścieni i wysp z kostki granitowej
- zielen
- krawężniki betonowe
- krawężniki kamienne
- obrzeża chodnikowe
- granice i nr ewid. działek
- istn. granice pasa drogowego
- proj. granice pasa drogowego



|                           |   |          |   |
|---------------------------|---|----------|---|
| Jednostka Projektowa      | <b>Biuro Usług Budowlanych mgr inż. Andrzej Głęb</b><br>Al. Jana Pawła II 25a/805 37-450 Stalowa Wola<br>tel/fax 15-642-03-00<br><a href="mailto:glabannamaria@gmail.com">glabannamaria@gmail.com</a> | Inwestor | <b>Powiat Stalowowski</b><br>ul. Podleśna 15<br>37-450 Stalowa Wola |
| Nazwa obiektu budowlanego | <b>Rozbudowa drogi powiatowej nr 1025R - ul. Mickiewicza i ul. Żwirki i Wigury w Stalowej Woli</b>  | Stadium  | <b>Program Funkcjonalno - Użytkowy</b>                              |
| Tytuł rysunku.            | <b>Plan sytuacyjny 6</b>  | Skala    | <b>1: 500</b>   |
| Opracował:                | mgr inż. Andrzej Głęb<br>upr.proj. b.o. 34/Tbg/97   | Data     | <b>2022r</b>  |