

Ogłoszenia i informacje

submit

[1 ... 11 12 13 ... 28](#)

[XML](#)



[Informacja o czynnościach ustalenia granic dział ewidencyjnych w obrębie ewidencyjnym 0012-Lipa, jednostka ewidencyjna Zaklików \(obszar wiejski\)](#)

Załączniki:

[Informacja o czynnościach ustalenia granic dział ewidencyjnych w obrębie ewidencyjnym 0012-Lipa, jednostka ewidencyjna Zaklików \(obszar wiejski\)](#)  221.73 KB

Podmiot publikujący

Starostwo Powiatowe w Stalowej Woli

Wytworzył	Artur Gierak - Zastępca Naczelnika Wydziału Geodezji i Gospodarki Nieruchomościami	2023-01-31	
Publikujący	Artur Gierak - Z-ca Naczelnika Wydziału GN	2023-01-31 09:33	
Modyfikacja	Artur Gierak - Z-ca Naczelnika Wydziału GN	2023-01-31 09:34	

[Rejestr zmian](#)

[XML](#)

[Obwieszczenie Wojewody Podkarpackiego - Opracowanie dokumentacji projektowej przebudowy gazociągu DN 200 - odgałęzienia do Huty Stalowa Wola](#)



Obwieszczenie Wojewody Podkarpackiego - Opracowanie dokumentacji projektowej przebudowy gazociągu DN 200 - odgałęzienia do Huty Stalowa Wola

Załączniki:

[Obwieszczenie](#)  33.66 KB

Podmiot publikujący

Starostwo Powiatowe w Stalowej Woli

Wytworzył	Łukasz Lebioda - Inwestycje i zamówienia publiczne	2023-01-30	
Publikujący	Łukasz Lebioda - Inwestycje i zamówienia publiczne	2023-01-30 15:01	
Modyfikacja	Łukasz Lebioda - Inwestycje i zamówienia publiczne	2023-01-30 15:03	


[Rejestr zmian](#)

[XML](#)

[Zawiadomienie o postępowaniu odszkodowawczym za dz.114_6 obr. Pysznica \(jednostka ewidencyjna Pysznica\)](#)



Zawiadomienie o postępowaniu odszkodowawczym za dz.114_6 obr. Pysznica (jednostka ewidencyjna Pysznica)

Załączniki:

[Zawiadomienie o postępowaniu odszkodowawczym za dz.114_6 obr. Pysznica \(jednostka ewidencyjna Pysznica\)](#)  344.60 KB

Podmiot publikujący

Starostwo Powiatowe w Stalowej Woli


Wytworzył	Dawid Krasoń	2023-01-30	
Publikujący	Dawid Krasoń - Gospodarka nieruchomościami skarbu państw	2023-01-30 15:07	
Modyfikacja	Dawid Krasoń - Gospodarka nieruchomościami skarbu państw	2023-01-30 15:07	

[Rejestr zmian](#)

[XML](#)

[Informacja o czynnościach ustalenia granic działek nr: 1990/2, 1990/4, 1989/9, 1989/14, 1989/21, 1989/23 w obr. 0012-Lipa, jednostka ewidencyjna Zaklików \(obszar wiejski\)](#)



Załączniki:

[Informacja o czynnościach ustalenia granic działek nr: 1990/2, 1990/4, 1989/9, 1989/14, 1989/21, 1989/23 w obr. 0012-Lipa, jednostka ewidencyjna Zaklików \(obszar wiejski\)](#)  592.89 KB

Ogłoszenia i informacje

Podmiot publikujący

Starostwo Powiatowe w Stalowej Woli

Wytworzył	Artur Gierak - Zastępca Naczelnika Wydziału Geodezji i Gospodarki Nieruchomościami	2023-01-20	
Publikujący	Artur Gierak - Z-ca Naczelnika Wydziału GN	2023-01-20 10:36	
Modyfikacja	Artur Gierak - Z-ca Naczelnika Wydziału GN	2023-01-20 10:45	

[Rejestr zmian](#)

[XML](#)

[Obwieszczenie Wojewody Podkarpackiego - Opracowanie dokumentacji projektowej wymiany odcinków gazociągu DN500 i DN400/500 Rozwadów-Sandomierz.](#)



Obwieszczenie Wojewody Podkarpackiego - Opracowanie dokumentacji projektowej wymiany odcinków gazociągu DN500 i DN400/500 Rozwadów-Sandomierz.

Załączniki:

[Obwieszczenie](#)  40.42 KB

Podmiot publikujący

Starostwo Powiatowe w Stalowej Woli

Wytworzył	Łukasz Lebioda - Inwestycje i zamówienia publiczne	2023-01-19	
Publikujący	Łukasz Lebioda - Inwestycje i zamówienia publiczne	2023-01-19 12:16	
Modyfikacja	Łukasz Lebioda - Inwestycje i zamówienia publiczne	2023-01-19 12:20	

[Rejestr zmian](#)

[XML](#)

[Obwieszczenie Wojewody Podkarpackiego - Opracowanie dokumentacji projektowej wymiany wypłyconego odcinka gazociągu DN 400/500 Rozwadów - Sandomierz w m. Charzewice i Turbia oraz wymiany odcinka zasilającego SRP Turbia wraz z ZZU i monoblokiem](#)



Obwieszczenie Wojewody Podkarpackiego - Opracowanie dokumentacji projektowej wymiany wypłyconego odcinka gazociągu DN 400/500 Rozwadów - Sandomierz w m. Charzewice i Turbia oraz wymiany odcinka zasilającego SRP Turbia wraz z ZZU i monoblokiem

Załączniki:

[Obwieszczenie](#)  37.92 KB

Podmiot publikujący

Starostwo Powiatowe w Stalowej Woli

Wytworzył	Łukasz Lebioda - Inwestycje i zamówienia publiczne	2023-01-19	
Publikujący	Łukasz Lebioda - Inwestycje i zamówienia publiczne	2023-01-19 12:05	
Modyfikacja	Łukasz Lebioda - Inwestycje i zamówienia publiczne	2023-01-19 12:19	


[Rejestr zmian](#)

[XML](#)

[Zawiadomienie o wszczęciu postępowania o ograniczeniu korzystania z działki 650 obr. Pilchów](#)

Zawiadomienie o wszczęciu postępowania o ograniczeniu korzystania z działki 650 obr. Pilchów

Załączniki:

[Zawiadomienie o wszczęciu postępowania o ograniczeniu korzystania z działki 650 obr. Pilchów](#)  220.02 KB

Podmiot publikujący

Starostwo Powiatowe w Stalowej Woli

Wytworzył	Dawid Krasoń	2023-01-18	
Publikujący	Dawid Krasoń - Gospodarka nieruchomościami skarbu państw	2023-01-18 13:43	
Modyfikacja	Dawid Krasoń - Gospodarka nieruchomościami skarbu państw	2023-01-18 13:51	

[Rejestr zmian](#)

[XML](#)

[Zawiadomienie o wszczęciu postępowania o ograniczeniu korzystania z działki 288 obr. Majdan Zbydniowski](#)

Zawiadomienie o wszczęciu postępowania o ograniczeniu korzystania z działki 288 obr. Majdan Zbydniowski



Załączniki:

[Zawiadomienie o wszczęciu postępowania o ograniczeniu korzystania z działki 288 obr. Majdan Zbydniowski](#) 

220.79
KB

Podmiot publikujący

Starostwo Powiatowe w Stalowej Woli

Wytworzył	Dawid Krasoń	2023-01-18	
Publikujący	Dawid Krasoń - Gospodarka nieruchomościami skarbu państw	2023-01-18 13:46	
Modyfikacja	Dawid Krasoń - Gospodarka nieruchomościami skarbu państw	2023-01-18 13:55	

[Rejestr zmian](#)

[XML](#)

[Zawiadomienie o wszczęciu postępowania o ograniczeniu korzystania z działki 1738_2 oraz 1741_2 obr. Turbia](#)

Zawiadomienie o wszczęciu postępowania o ograniczeniu korzystania z działki 1738_2 oraz 1741_2 obr. Turbia



Załączniki:

[Zawiadomienie o wszczęciu postępowania o ograniczeniu korzystania z działki 1738_2 oraz 1741_2 obr. Turbia](#) 

221.57
KB

Podmiot publikujący

Starostwo Powiatowe w Stalowej Woli

Wytworzył	Dawid Krasoń	2023-01-18	
Publikujący	Dawid Krasoń - Gospodarka nieruchomościami skarbu państw	2023-01-18 13:45	
Modyfikacja	Dawid Krasoń - Gospodarka nieruchomościami skarbu państw	2023-01-18 13:53	

[Rejestr zmian](#)

[XML](#)

[Zawiadomienie o wszczęciu postępowania o ograniczeniu korzystania z działki 890 obr. Brandwica](#)

Zawiadomienie o wszczęciu postępowania o ograniczeniu korzystania z działki 890 obr. Brandwica



Załączniki:

[Zawiadomienie o wszczęciu postępowania o ograniczeniu korzystania z działki 890 obr. Brandwica](#) 

220.10
KB

Podmiot publikujący

Starostwo Powiatowe w Stalowej Woli


Wytworzył	Dawid Krasoń	2023-01-18	
Publikujący	Dawid Krasoń - Gospodarka nieruchomościami skarbu państw	2023-01-18 13:41	
Modyfikacja	Dawid Krasoń - Gospodarka nieruchomościami skarbu państw	2023-01-18 13:49	

[Rejestr zmian](#)

[XML](#)

[Informacja o czynnościach ustalenia granicy działki nr 498 z działką nr 495 w obrębie 0009-Rzeczycza Długa, jednostka ewidencyjna Radomyśl nad Sanem](#)



Załączniki:

[Informacja o czynnościach ustalenia granicy działki nr 498 z działką nr 495 w obrębie 0009-Rzeczycza Długa, jednostka ewidencyjna Radomyśl nad Sanem](#) 

391.95
KB

Podmiot publikujący

Starostwo Powiatowe w Stalowej Woli

Wytworzył	Artur Gierak - Zastępca Naczelnika Wydziału Geodezji i Gospodarki Nieruchomościami	2023-01-11	
Publikujący	Artur Gierak - Z-ca Naczelnika Wydziału GN	2023-01-11 09:45	
Modyfikacja	Artur Gierak - Z-ca Naczelnika Wydziału GN	2023-01-11 09:54	

[Rejestr zmian](#)

[XML](#)

[Informacja o czynnościach ustalenia granic działek nr 496 i 497 z działkami nr 494 i 495 w obrębie 0009-Rzeczycza Długa, jednostka ewidencyjna Radomyśl nad Sanem](#)

Załączniki:

[Informacja o czynnościach ustalenia granic działek nr 496 i 497 z działkami nr 494 i 495 w obrębie 0009-Rzeczyca Długa, jednostka ewidencyjna Radomyśl nad Sanem](#)



393.27
KB

Podmiot publikujący

Starostwo Powiatowe w Stalowej Woli

Wytworzył	Artur Gierak - Zastępca Naczelnika Wydziału Geodezji i Gospodarki Nieruchomościami	2023-01-11	
Publikujący	Artur Gierak - Z-ca Naczelnika Wydziału GN	2023-01-11 09:48	
Modyfikacja	Artur Gierak - Z-ca Naczelnika Wydziału GN	2023-01-11 09:56	

[Rejestr zmian XML](#)

[Informacja o czynnościach ustalenia granic działki nr 135 w obrębie 0006-Obojna, jednostka ewidencyjna Zaleszany](#)

Załączniki:

[Informacja o czynnościach ustalenia granic działki nr 135 w obrębie 0006-Obojna, jednostka ewidencyjna Zaleszany](#)



590.84
KB

Podmiot publikujący

Starostwo Powiatowe w Stalowej Woli

Wytworzył	Artur Gierak - Zastępca Naczelnika Wydziału Geodezji i Gospodarki Nieruchomościami	2023-01-10	
Publikujący	Artur Gierak - Z-ca Naczelnika Wydziału GN	2023-01-10 13:19	
Modyfikacja	Artur Gierak - Z-ca Naczelnika Wydziału GN	2023-01-10 13:27	

[Rejestr zmian XML](#)

[Obwieszczenie Starosty Stalowowskiego o odstąpieniu od przeprowadzenia strategicznej oceny oddziaływania na środowisko](#)

Starosta Stalowowski zawiadamia o odstąpieniu od przeprowadzenia strategicznej oceny oddziaływania na środowisko Uproszczonego Planu Urządzenia Lasu, sporządzonego na lata 2023-2032 dla lasów stanowiących własność Parafii Rzymsko-Katolickiej w Radomyślu n. Sanem

Załączniki:

[Obwieszczenie](#) 454.37
KB

Podmiot publikujący Starostwo Powiatowe w Stalowej Woli

Wytworzył	Justyna Koper-Kędra	2023-01-09	
Publikujący	Justyna Koper-Kędra	2023-01-09 13:02	
Modyfikacja	Justyna Koper-Kędra	2023-01-09 13:14	

[Rejestr zmian XML](#)

[Ogłoszenie o wydaniu decyzji odszkodowawczej za działkę 585_1 obr. Charzewice](#)

Ogłoszenie o wydaniu decyzji odszkodowawczej za działkę 585_1 obr. Charzewice

Załączniki:

[Ogłoszenie o wydaniu decyzji odszkodowawczej za działkę 585_1 obr. Charzewice](#) 298.19
KB

Podmiot publikujący

Starostwo Powiatowe w Stalowej Woli

Wytworzył	Dawid Krasoń	2023-01-03	
Publikujący	Dawid Krasoń - Gospodarka nieruchomościami skarbu państw	2023-01-03 09:01	
Modyfikacja	Dawid Krasoń - Gospodarka nieruchomościami skarbu państw	2023-01-03 09:09	

[Rejestr zmian XML](#)

[Zawiadomienie o wszczęciu postępowania o ograniczeniu korzystania z działki 47_1 obr. Łysaków Kolonia](#)



Zawiadomienie o wszczęciu postępowania o ograniczeniu korzystania z działki 47_1 obr. Łysaków Kolonia

Załączniki:

[Zawiadomienie o wszczęciu postępowania o ograniczeniu korzystania z działki 47_1 obr. Łysaków Kolonia](#)  221.52 KB

Podmiot publikujący

Starostwo Powiatowe w Stalowej Woli

Wytworzył	Dawid Krasoń	2023-01-03	 
Publikujący	Dawid Krasoń - Gospodarka nieruchomościami skarbu państw	2023-01-03 13:25	
Modyfikacja	Dawid Krasoń - Gospodarka nieruchomościami skarbu państw	2023-01-03 13:33	

[Rejestr zmian](#)

[XML](#)

OGŁOSZENIE ZARZĄDU POWIATU



Ogłoszenie Zarządu Powiatu Stalowowolskiego z dnia 29.12.2022 r. w sprawie sporządzenia wykazu nieruchomości będącej własnością Powiatu Stalowowolskiego przeznaczonej do oddania w najem w trybie bezprzetargowym.

Załączniki:

[OGŁOSZENIE ZARZĄDU POWIATU STALOWOWOLSKIEGO](#)  14.35 KB

Podmiot publikujący

Starostwo Powiatowe w Stalowej Woli

Wytworzył	Alicja Mach - Naczelnik Wydziału Inwestycji i Mienia Powiatu	2022-12-30	 
Publikujący	Klaudia Marczak	2022-12-30 12:24	
Modyfikacja	Klaudia Marczak	2022-12-30 12:26	

[Rejestr zmian](#)

[XML](#)

[Zawiadomienie o wszczęciu postępowania o ograniczeniu korzystania z działki 543 obr. Stare Baraki](#)



Zawiadomienie o wszczęciu postępowania o ograniczeniu korzystania z działki 543 obr. Stare Baraki

Załączniki:

[Zawiadomienie o wszczęciu postępowania o ograniczeniu korzystania z działki 543 obr. Stare Baraki](#)  221.05 KB

Podmiot publikujący

Starostwo Powiatowe w Stalowej Woli


Wytworzył	Dawid Krasoń	2022-12-29	 
Publikujący	Dawid Krasoń - Gospodarka nieruchomościami skarbu państw	2022-12-29 11:40	
Modyfikacja	Dawid Krasoń - Gospodarka nieruchomościami skarbu państw	2022-12-29 11:48	

[Rejestr zmian](#)

[XML](#)



[Zawiadomienie o przedłużeniu postępowania nr GN.6620.2.11.2019.AG](#)

Załączniki:

[Przedłużenie w sprawie GN.6620.2.11.2019.AG](#)  222.61 KB

Podmiot publikujący

Starostwo Powiatowe w Stalowej Woli

Wytworzył	Dawid Krasoń	2022-12-28	 
Publikujący	Dawid Krasoń - Gospodarka nieruchomościami skarbu państw	2022-12-28 15:02	
Modyfikacja	Dawid Krasoń - Gospodarka nieruchomościami skarbu państw	2022-12-28 15:12	

[Rejestr zmian](#)

[XML](#)

[Obwieszczenie Starosty Stalowowolskiego o przepradzeniu strategicznej oceny oddziaływania na środowisko](#)

Obwieszczenie Starosty Stalowowolskiego o przepradzeniu strategicznej oceny oddziaływania na środowisko dla projektu Uproszczonego Planu Urządzenia Lasu dla lasów niestanowiących własności Skarbu Państwa, położonych w Gminie Zaklików w obrębach ewidencyjnych: Goliszowiec, Janiki, Kruszyna, Lipa w Gminie Zaklików, w powiecie stalowowolskim oraz możliwości zapoznania się z treścią zgromadzonej dokumentacji.



Załączniki:

[Obwieszczenie Starosty Stalowowolskiego o przepradzeniu strategicznej oceny oddziaływania na środowisko](#)  370.82

KB

Podmiot publikujący

Starostwo Powiatowe w Stalowej Woli

Wytworzył	Administrator BIP	2022-12-27	 
Publikujący	Jakub Andres - administrator	2022-12-27 14:36	
Modyfikacja	Jakub Andres - administrator	2022-12-27 14:38	

[Rejestr zmian](#)

[XML](#)

[Zawiadomienie o wszczęciu postępowania o ograniczeniu korzystania z działki 236 obr. Wola Rzeczycka](#)

Zawiadomienie o wszczęciu postępowania o ograniczeniu korzystania z działki 236 obr. Wola Rzeczycka



Załączniki:

[Zawiadomienie o wszczęciu postępowania o ograniczeniu korzystania z działki 236 obr. Wola Rzeczycka](#)  221.30

KB

Podmiot publikujący

Starostwo Powiatowe w Stalowej Woli

Wytworzył	Dawid Krasoń	2022-12-21	 
Publikujący	Dawid Krasoń - Gospodarka nieruchomościami skarbu państw	2022-12-21 12:44	
Modyfikacja	Dawid Krasoń - Gospodarka nieruchomościami skarbu państw	2022-12-21 12:51	

[Rejestr zmian](#)

[XML](#)

[Zawiadomienie o wszczęciu postępowania o ograniczeniu korzystania z działki 3474 obr. Zaklików](#)

Zawiadomienie o wszczęciu postępowania o ograniczeniu korzystania z działki 3474 obr. Zaklików



Załączniki:

[Zawiadomienie o wszczęciu postępowania o ograniczeniu korzystania z działki 3474 obr. Zaklików](#)  220.97

KB

Podmiot publikujący

Starostwo Powiatowe w Stalowej Woli

Wytworzył	Dawid Krasoń	2022-12-21	 
Publikujący	Dawid Krasoń - Gospodarka nieruchomościami skarbu państw	2022-12-21 12:46	
Modyfikacja	Dawid Krasoń - Gospodarka nieruchomościami skarbu państw	2022-12-21 12:54	

[Rejestr zmian](#)

[XML](#)

[Zawiadomienie o wszczęciu postępowania o ograniczeniu korzystania z działki 560 obr. Dąbrowa Rzeczycka](#)

Zawiadomienie o wszczęciu postępowania o ograniczeniu korzystania z działki 560 obr. Dąbrowa Rzeczycka

Załączniki:

[Zawiadomienie o wszczęciu postępowania o ograniczeniu korzystania z działki 560 obr. Dąbrowa Rzeczycka](#)  221.59

KB

Podmiot publikujący

Starostwo Powiatowe w Stalowej Woli

Wytworzył Dawid Krasoń 2022-12-21
Publikujący Dawid Krasoń - Gospodarka nieruchomościami skarbu państw 2022-12-21 12:40
Modyfikacja Dawid Krasoń - Gospodarka nieruchomościami skarbu państw 2022-12-21 12:48



[Rejestr zmian](#)

[XML](#)

[Zawiadomienie o wszczęciu postępowania o ograniczeniu korzystania z działki 2867 obr. Zaklików](#)

Zawiadomienie o wszczęciu postępowania o ograniczeniu korzystania z działki 2867 obr. Zaklików


Załączniki:

[Zawiadomienie o wszczęciu postępowania o ograniczeniu korzystania z działki 2867 obr. Zaklików](#)  222.31 KB

Podmiot publikujący

Starostwo Powiatowe w Stalowej Woli

Wytworzył Dawid Krasoń 2022-12-21
Publikujący Dawid Krasoń - Gospodarka nieruchomościami skarbu państw 2022-12-21 12:42
Modyfikacja Dawid Krasoń - Gospodarka nieruchomościami skarbu państw 2022-12-21 12:54



[Rejestr zmian](#)

[XML](#)

[Zawiadomienie o zamiarze wszczęcia postępowania o ograniczeniu korzystania z dz. 205 obr. Zbydniów](#)

Zawiadomienie o zamiarze wszczęcia postępowania o ograniczeniu korzystania z dz. 205 obr. Zbydniów

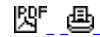
Załączniki:

[Zawiadomienie o zamiarze wszczęcia postępowania o ograniczeniu korzystania z dz. 205 obr. Zbydniów](#)  218.16 KB

Podmiot publikujący

Starostwo Powiatowe w Stalowej Woli

Wytworzył Dawid Krasoń 2022-12-20
Publikujący Dawid Krasoń - Gospodarka nieruchomościami skarbu państw 2022-12-20 14:09
Modyfikacja Dawid Krasoń - Gospodarka nieruchomościami skarbu państw 2022-12-20 14:17



[Rejestr zmian](#)

[XML](#)

[Zawiadomienie o zamiarze wszczęcia postępowania o ograniczeniu korzystania z dz. 423_1 obr. Skowierzyn](#)

Zawiadomienie o zamiarze wszczęcia postępowania o ograniczeniu korzystania z dz. 423_1 obr. Skowierzyn

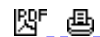
Załączniki:

[Zawiadomienie o zamiarze wszczęcia postępowania o ograniczeniu korzystania z dz. 423_1 obr. Skowierzyn](#)  218.29 KB

Podmiot publikujący

Starostwo Powiatowe w Stalowej Woli

Wytworzył Dawid Krasoń 2022-12-20
Publikujący Dawid Krasoń - Gospodarka nieruchomościami skarbu państw 2022-12-20 14:11
Modyfikacja Dawid Krasoń - Gospodarka nieruchomościami skarbu państw 2022-12-20 14:19



[Rejestr zmian](#)

[XML](#)

[Zawiadomienie o prowadzonym postępowaniu odszkodowawczym za dz. 585_1 obr. Charzewice](#)

Zawiadomienie o prowadzonym postępowaniu odszkodowawczym za dz. 585_1 obr. Charzewice

Załączniki:

[Zawiadomienie o prowadzonym postępowaniu odszkodowawczym za dz. 585_1 obr. Charzewice](#)  330.41 KB

Podmiot publikujący

Starostwo Powiatowe w Stalowej Woli

Wytworzył	Dawid Krasoń	2022-12-14	 
Publikujący	Dawid Krasoń - Gospodarka nieruchomościami skarbu państw	2022-12-14 14:37	
Modyfikacja	Dawid Krasoń - Gospodarka nieruchomościami skarbu państw	2022-12-14 14:44	

[Rejestr zmian](#)

[XML](#)

[Zawiadomienie o wszczęciu postępowania o ograniczeniu korzystania z działek 372 oraz 373 obr. Dzierdżówka](#)

Zawiadomienie o wszczęciu postępowania o ograniczeniu korzystania z działek 372 oraz 373 obr. Dzierdżówka



Załączniki:

[Zawiadomienie o wszczęciu postępowania o ograniczeniu korzystania z działek 372 oraz 373 obr. Dzierdżówka](#) 

221.37
KB

Podmiot publikujący

Starostwo Powiatowe w Stalowej Woli

Wytworzył	Dawid Krasoń	2022-12-12	 
Publikujący	Dawid Krasoń - Gospodarka nieruchomościami skarbu państw	2022-12-12 12:13	
Modyfikacja	Dawid Krasoń - Gospodarka nieruchomościami skarbu państw	2022-12-12 12:20	

[Rejestr zmian](#)

[XML](#)

[Zawiadomienie o wszczęciu postępowania o ograniczeniu korzystania z działki 1725 obr. Zaklików](#)

Zawiadomienie o wszczęciu postępowania o ograniczeniu korzystania z działki 1725 obr. Zaklików



Załączniki:

[Zawiadomienie o wszczęciu postępowania o ograniczeniu korzystania z działki 1725 obr. Zaklików](#) 

221.48
KB

Podmiot publikujący

Starostwo Powiatowe w Stalowej Woli

Wytworzył	Dawid Krasoń	2022-12-12	 
Publikujący	Dawid Krasoń - Gospodarka nieruchomościami skarbu państw	2022-12-12 12:11	
Modyfikacja	Dawid Krasoń - Gospodarka nieruchomościami skarbu państw	2022-12-12 12:19	

[Rejestr zmian](#)

[XML](#)

[Zawiadomienie o wszczęciu postępowania o ograniczeniu korzystania z działki 727 obr. Pilchów](#)

Zawiadomienie o wszczęciu postępowania o ograniczeniu korzystania z działki 727 obr. Pilchów



Załączniki:

[Zawiadomienie o wszczęciu postępowania o ograniczeniu korzystania z działki 727 obr. Pilchów](#) 

221.42
KB

Podmiot publikujący

Starostwo Powiatowe w Stalowej Woli

Wytworzył	Dawid Krasoń	2022-12-12	 
Publikujący	Dawid Krasoń - Gospodarka nieruchomościami skarbu państw	2022-12-12 12:09	
Modyfikacja	Dawid Krasoń - Gospodarka nieruchomościami skarbu państw	2022-12-12 12:17	

[Rejestr zmian](#)

[rozwiń archiwum](#)

[zwiń archiwum](#)

[Przejdź do archiwum](#)