

Ogłoszenia i informacje


submit

[1 ... 9 10 11 ... 28](#)

[XML](#)



[Informacja o czynnościach ustalenia granic działek nr: 2469/1, 2469/2, 2468, 2501 w obrębie 0008-Przyszów, jednostka ewidencyjna Bojanów](#)

## Załączniki:

[Informacja o czynnościach ustalenia granic działek nr: 2469/1, 2469/2, 2468, 2501 w obrębie 0008-Przyszów, jednostka ewidencyjna Bojanów](#)  204.29 KB

### Podmiot publikujący

### Starostwo Powiatowe w Stalowej Woli

Wytworzył	Artur Gierak - Zastępca Naczelnika Wydziału Geodezji i Gospodarki Nieruchomościami	2023-03-28	
Publikujący	Artur Gierak - Z-ca Naczelnika Wydziału GN	2023-03-28 10:42	
Modyfikacja	Artur Gierak - Z-ca Naczelnika Wydziału GN	2023-03-28 10:45	

[Rejestr zmian](#)

[XML](#)



[Informacja o czynnościach ustalenia granic działki nr 3729 w obrębie 0001-Zaklików, jednostka ewidencyjna Zaklików \( obszar miejski \)](#)

## Załączniki:

[Informacja o czynnościach ustalenia granic działki nr 3729 w obrębie 0001-Zaklików, jednostka ewidencyjna Zaklików \( obszar miejski \)](#)  203.17 KB

### Podmiot publikujący

### Starostwo Powiatowe w Stalowej Woli


Wytworzył	Artur Gierak - Zastępca Naczelnika Wydziału Geodezji i Gospodarki Nieruchomościami	2023-03-28	
Publikujący	Artur Gierak - Z-ca Naczelnika Wydziału GN	2023-03-28 10:53	
Modyfikacja	Artur Gierak - Z-ca Naczelnika Wydziału GN	2023-03-28 10:56	

[Rejestr zmian](#)

[XML](#)



[Informacja o czynnościach ustalenia granic działek nr: 2529, 2528, 2526, 2524, 2525, 2536, 2535, 2533, 2532, 2546 w obr. 0008-Przyszów, jednostka ewidencyjna Bojanów](#)

## Załączniki:

[Informacja o czynnościach ustalenia granic działek nr: 2529, 2528, 2526, 2524, 2525, 2536, 2535, 2533, 2532, 2546 w obr. 0008-Przyszów, jednostka ewidencyjna Bojanów](#)  205.50 KB

### Podmiot publikujący

### Starostwo Powiatowe w Stalowej Woli

Wytworzył	Artur Gierak - Zastępca Naczelnika Wydziału Geodezji i Gospodarki Nieruchomościami	2023-03-28	
Publikujący	Artur Gierak - Z-ca Naczelnika Wydziału GN	2023-03-28 10:47	
Modyfikacja	Artur Gierak - Z-ca Naczelnika Wydziału GN	2023-03-28 10:50	

[Rejestr zmian](#)

[XML](#)

[Zawiadomienie o możliwości zapoznania się z materiałem dowodowym w sprawie GN.6620.2.11.2019.AG](#)



## Załączniki:

[Zawiadomienie o możliwości zapoznania się z materiałem dowodowym w sprawie GN.6620.2.11.2019.AG](#)  220.78 KB

Ogłoszenia i informacje

**Podmiot publikujący**

**Starostwo Powiatowe w Stalowej Woli**

Wytworzył	Dawid Krasoń	2023-03-22	 
Publikujący	Dawid Krasoń - Gospodarka nieruchomościami skarbu państw	2023-03-22 14:34	
Modyfikacja	Dawid Krasoń - Gospodarka nieruchomościami skarbu państw	2023-03-22 14:39	

[Rejestr zmian](#)

[XML](#)

[Informacja o czynnościach ustalenia granic działki nr 3533 z działkami nr 3532, 3534, 3535/5 w obr. 0003-Jastkowice, jednostka ewidencyjna Pysznica](#)

## Załączniki:



[Informacja o czynnościach ustalenia granic działki nr 3533 z działkami nr 3532, 3534, 3535/5 w obr. 0003-Jastkowice, jednostka ewidencyjna Pysznica](#)



206.68  
KB

**Podmiot publikujący**

**Starostwo Powiatowe w Stalowej Woli**

Wytworzył	Artur Gierak - Zastępca Naczelnika Wydziału Geodezji i Gospodarki Nieruchomościami	2023-03-20	 
Publikujący	Artur Gierak - Z-ca Naczelnika Wydziału GN	2023-03-20 13:42	
Modyfikacja	Artur Gierak - Z-ca Naczelnika Wydziału GN	2023-03-20 13:45	

[Rejestr zmian](#)

[XML](#)

[Informacja o czynnościach ustalenia granic działki nr 3531 z działkami nr 3532, 3534, 3535/5 w obr. 0003-Jastkowice, jednostka ewidencyjna Pysznica](#)

## Załączniki:



[Informacja o czynnościach ustalenia granic działki nr 3531 z działkami nr 3532, 3534, 3535/5 w obr. 0003-Jastkowice, jednostka ewidencyjna Pysznica](#)



206.69  
KB

**Podmiot publikujący**

**Starostwo Powiatowe w Stalowej Woli**

Wytworzył	Artur Gierak - Zastępca Naczelnika Wydziału Geodezji i Gospodarki Nieruchomościami	2023-03-16	 
Publikujący	Artur Gierak - Z-ca Naczelnika Wydziału GN	2023-03-16 09:36	
Modyfikacja	Artur Gierak - Z-ca Naczelnika Wydziału GN	2023-03-16 09:39	

[Rejestr zmian](#)

[XML](#)

[Informacja o czynnościach ustalenia granic działki nr 4166 z działkami nr 3581, 3582, 3584 w obr. 0003-Jastkowice, jednostka ewidencyjna Pysznica](#)

## Załączniki:



[Informacja o czynnościach ustalenia granic działki nr 4166 z działkami nr 3581, 3582, 3584 w obr. 0003-Jastkowice, jednostka ewidencyjna Pysznica](#)



206.85  
KB

**Podmiot publikujący**

**Starostwo Powiatowe w Stalowej Woli**

Wytworzył	Artur Gierak - Zastępca Naczelnika Wydziału Geodezji i Gospodarki Nieruchomościami	2023-03-16	 
Publikujący	Artur Gierak - Z-ca Naczelnika Wydziału GN	2023-03-16 09:35	
Modyfikacja	Artur Gierak - Z-ca Naczelnika Wydziału GN	2023-03-16 09:37	

[Rejestr zmian](#)

[XML](#)

[informacja o czynnościach ustalenia granic działek nr:1018, 1019, 1054, 1023, 1021, 1049, 1080, 1097/1, 1097/2, 1082 w obr. 0008-Przyszów, jednostka ewidencyjna Bojanów](#)

## Załączniki:

[informacja o czynnościach ustalenia granic działek nr:1018, 1019, 1054, 1023, 1021, 1049, 1080, 1097/1, 1097/2, 1082 w obr. 0008-Przyszów, jednostka ewidencyjna Bojanów](#)



204.07  
KB

### Podmiot publikujący

### Starostwo Powiatowe w Stalowej Woli

Wytworzył	Artur Gierak - Zastępca Naczelnika Wydziału Geodezji i Gospodarki Nieruchomościami	2023-03-15	
Publikujący	Artur Gierak - Z-ca Naczelnika Wydziału GN	2023-03-15 14:03	
Modyfikacja	Artur Gierak - Z-ca Naczelnika Wydziału GN	2023-03-15 14:06	

[Rejestr zmian XML](#)

[Ogłoszenie o wydaniu decyzji ograniczającej korzystania z działki 496 obr. Wólka Turebska](#)

## Załączniki:

[Ogłoszenie o wydaniu decyzji ograniczającej korzystania z działki 496 obr. Wólka Turebska](#)



215.69  
KB

### Podmiot publikujący

### Starostwo Powiatowe w Stalowej Woli

Wytworzył	Dawid Krasoń	2023-03-13	
Publikujący	Dawid Krasoń - Gospodarka nieruchomościami skarbu państw	2023-03-13 11:29	
Modyfikacja	Dawid Krasoń - Gospodarka nieruchomościami skarbu państw	2023-03-13 11:32	

[Rejestr zmian XML](#)

[Ogłoszenie o wydaniu decyzji ograniczającej korzystanie z działki 654 obr. Łysaków](#)

## Załączniki:

[Ogłoszenie o wydaniu decyzji ograniczającej korzystanie z działki 654 obr. Łysaków](#)



215.15  
KB

### Podmiot publikujący

### Starostwo Powiatowe w Stalowej Woli

Wytworzył	Dawid Krasoń	2023-03-13	
Publikujący	Dawid Krasoń - Gospodarka nieruchomościami skarbu państw	2023-03-13 11:35	
Modyfikacja	Dawid Krasoń - Gospodarka nieruchomościami skarbu państw	2023-03-13 11:38	

[Rejestr zmian XML](#)

[Ogłoszenie o wydaniu decyzji ograniczającej korzystania z działki 3730 obr. Stany](#)

## Załączniki:

[Ogłoszenie o wydaniu decyzji ograniczającej korzystania z działki 3730 obr. Stany](#)



213.63  
KB

### Podmiot publikujący

### Starostwo Powiatowe w Stalowej Woli


Wytworzył	Dawid Krasoń	2023-03-13	
Publikujący	Dawid Krasoń - Gospodarka nieruchomościami skarbu państw	2023-03-13 11:32	
Modyfikacja	Dawid Krasoń - Gospodarka nieruchomościami skarbu państw	2023-03-13 11:34	

[Rejestr zmian XML](#)

[Informacja o czynnościach ustalenia granic działek ewidencyjnych w obrębach: 0001-Dziedziszka, 0004-Majdan Zbydniowski, 0007-Pilchów, 0009-Turbia, 010-Wólka Turebska, w jednostce ewidencyjnej Zaleszany](#)



## Załączniki:

[Informacja o czynnościach ustalenia granic działek ewidencyjnych w obrębach: 0001-Dzierdziówka, 0004-Majdan Zbydniowski, 0007-Pilchów, 0009-Turbia, 010-Wólka Turebska, w jednostce ewidencyjnej Zaleszany](#)

 944.85 KB

### Podmiot publikujący

### Starostwo Powiatowe w Stalowej Woli


Wytworzył	Artur Gierak - Zastępca Naczelnika Wydziału Geodezji i Gospodarki Nieruchomościami	2023-03-10	
Publikujący	Artur Gierak - Z-ca Naczelnika Wydziału GN	2023-03-10 09:27	
Modyfikacja	Artur Gierak - Z-ca Naczelnika Wydziału GN	2023-03-10 09:29	

[Rejestr zmian XML](#)

[Informacja o czynnościach ustalenia granic działek ewidencyjnych w obrębach 0001-Charzewice, 0003-Centrum w jednostce ewidencyjnej Stalowa Wola](#)



## Załączniki:

[Informacja o czynnościach ustalenia granic działek ewidencyjnych w obrębach 0001-Charzewice, 0003-Centrum w jednostce ewidencyjnej Stalowa Wola](#)

 751.12 KB

### Podmiot publikujący

### Starostwo Powiatowe w Stalowej Woli


Wytworzył	Artur Gierak - Zastępca Naczelnika Wydziału Geodezji i Gospodarki Nieruchomościami	2023-03-10	
Publikujący	Artur Gierak - Z-ca Naczelnika Wydziału GN	2023-03-10 09:24	
Modyfikacja	Artur Gierak - Z-ca Naczelnika Wydziału GN	2023-03-10 09:26	

[Rejestr zmian XML](#)

[Zawiadomienie o zamiarze wszczęcia postępowania o ograniczeniu korzystania z dz. 106 obr. Kłyżów](#)



## Załączniki:

[Zawiadomienie o zamiarze wszczęcia postępowania o ograniczeniu korzystania z dz. 106 obr. Kłyżów](#)

 217.05 KB

### Podmiot publikujący

### Starostwo Powiatowe w Stalowej Woli


Wytworzył	Dawid Krasoń	2023-03-09	
Publikujący	Dawid Krasoń - Gospodarka nieruchomościami skarbu państw	2023-03-09 12:28	
Modyfikacja	Dawid Krasoń - Gospodarka nieruchomościami skarbu państw	2023-03-09 12:30	

[Rejestr zmian XML](#)

[Zawiadomienie o zamiarze wszczęcia postępowania o ograniczeniu korzystania z dz. 1689 obr. Charzewice](#)



## Załączniki:

[Zawiadomienie o zamiarze wszczęcia postępowania o ograniczeniu korzystania z dz. 1689 obr. Charzewice](#)

 218.04 KB

### Podmiot publikujący

### Starostwo Powiatowe w Stalowej Woli

Wytworzył	Dawid Krasoń	2023-03-09	
Publikujący	Dawid Krasoń - Gospodarka nieruchomościami skarbu państw	2023-03-09 12:25	
Modyfikacja	Dawid Krasoń - Gospodarka nieruchomościami skarbu państw	2023-03-09 12:28	

[Rejestr zmian XML](#)

[Zawiadomienie o zamiarze wszczęcia postępowania o ograniczeniu korzystania z dz. 90\\_1 obr. Dąbrowa](#)

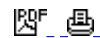
## Załączniki:

[Zawiadomienie o zamiarze wszczęcia postępowania o ograniczeniu korzystania z dz. 90\\_1 obr. Dąbrowa](#)  219.10 KB

### Podmiot publikujący

**Starostwo Powiatowe w Stalowej Woli**

Wytworzył	Dawid Krasoń	2023-03-09
Publikujący	Dawid Krasoń - Gospodarka nieruchomościami skarbu państw	2023-03-09 12:36
Modyfikacja	Dawid Krasoń - Gospodarka nieruchomościami skarbu państw	2023-03-09 12:38



[Rejestr zmian](#)

[XML](#)

[Zawiadomienie o zamiarze wszczęcia postępowania o udostępnienie działki 1223 obr. Rzeczyca Długa](#)

Zawiadomienie o zamiarze wszczęcia postępowania o udostępnienie działki 1223 obr. Rzeczyca Długa

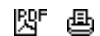
## Załączniki:

[Zawiadomienie o zamiarze wszczęcia postępowania o udostępnienie działki 1223 obr. Rzeczyca Długa](#)  216.72 KB

### Podmiot publikujący

**Starostwo Powiatowe w Stalowej Woli**

Wytworzył	Dawid Krasoń	2023-03-09
Publikujący	Dawid Krasoń - Gospodarka nieruchomościami skarbu państw	2023-03-09 10:42
Modyfikacja	Dawid Krasoń - Gospodarka nieruchomościami skarbu państw	2023-03-09 10:45



[Rejestr zmian](#)

[XML](#)

[Zawiadomienie o wszczęciu postępowania o ograniczeniu korzystania z dz. 205 Zbydniów](#)

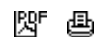
## Załączniki:

[Zawiadomienie o wszczęciu postępowania o ograniczeniu korzystania z dz. 205 Zbydniów](#)  222.14 KB

### Podmiot publikujący

**Starostwo Powiatowe w Stalowej Woli**

Wytworzył	Dawid Krasoń	2023-03-09
Publikujący	Dawid Krasoń - Gospodarka nieruchomościami skarbu państw	2023-03-09 09:55
Modyfikacja	Dawid Krasoń - Gospodarka nieruchomościami skarbu państw	2023-03-09 12:27




[Rejestr zmian](#)

[XML](#)

[Ogłoszenie o wydaniu decyzji ograniczającej korzystanie z działki 371 obr. Dzierdziówka](#)

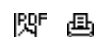
## Załączniki:

[Ogłoszenie o wydaniu decyzji ograniczającej korzystanie z działki 371 obr. Dzierdziówka](#)  215.28 KB

### Podmiot publikujący

**Starostwo Powiatowe w Stalowej Woli**

Wytworzył	Dawid Krasoń	2023-03-08
Publikujący	Dawid Krasoń - Gospodarka nieruchomościami skarbu państw	2023-03-08 12:33
Modyfikacja	Dawid Krasoń - Gospodarka nieruchomościami skarbu państw	2023-03-08 12:35



[Rejestr zmian](#)

[XML](#)



[Ogłoszenie o wydaniu decyzji ograniczającej korzystania z działki 4065 obr. Stany](#)

## Załączniki:

[Ogłoszenie o wydaniu decyzji ograniczającej korzystania z działki 4065 obr. Stany](#)  213.97 KB

### Podmiot publikujący

### Starostwo Powiatowe w Stalowej Woli

Wytworzył	Dawid Krasoń	2023-03-08	 
Publikujący	Dawid Krasoń - Gospodarka nieruchomościami skarbu państw	2023-03-08 12:28	
Modyfikacja	Dawid Krasoń - Gospodarka nieruchomościami skarbu państw	2023-03-08 12:31	

[Rejestr zmian](#)

[XML](#)



[Ogłoszenie o wydaniu decyzji ograniczającej korzystania z działki 639 obr. Majdan Zbydniowski](#)

## Załączniki:

[Ogłoszenie o wydaniu decyzji ograniczającej korzystania z działki 639 obr. Majdan Zbydniowski](#)  215.38 KB

### Podmiot publikujący

### Starostwo Powiatowe w Stalowej Woli


Wytworzył	Dawid Krasoń	2023-03-08	 
Publikujący	Dawid Krasoń - Gospodarka nieruchomościami skarbu państw	2023-03-08 12:23	
Modyfikacja	Dawid Krasoń - Gospodarka nieruchomościami skarbu państw	2023-03-08 12:25	

[Rejestr zmian](#)

[XML](#)



[Ogłoszenie o wydaniu decyzji ograniczającej korzystanie z działki 1669\\_2 obr. Jastkowice](#)

## Załączniki:

[Ogłoszenie o wydaniu decyzji ograniczającej korzystanie z działki 1669\\_2 obr. Jastkowice](#)  216.45 KB

### Podmiot publikujący

### Starostwo Powiatowe w Stalowej Woli

Wytworzył	Dawid Krasoń	2023-03-08	 
Publikujący	Dawid Krasoń - Gospodarka nieruchomościami skarbu państw	2023-03-08 12:36	
Modyfikacja	Dawid Krasoń - Gospodarka nieruchomościami skarbu państw	2023-03-08 12:39	

[Rejestr zmian](#)

[XML](#)

[Zawiadomienie o wszczęciu postępowania o ograniczeniu korzystania z dz. 423\\_1 obr. Skowierzyn](#)



## Załączniki:

[Zawiadomienie o wszczęciu postępowania o ograniczeniu korzystania z dz. 423\\_1 obr. Skowierzyn](#)  221.07 KB

[Zawiadomienie o wszczęciu postępowania o ograniczeniu korzystania z dz. 423\\_1 obr. Skowierzyn](#)  221.07 KB

### Podmiot publikujący

### Starostwo Powiatowe w Stalowej Woli


Wytworzył	Dawid Krasoń	2023-03-07	 
Publikujący	Dawid Krasoń - Gospodarka nieruchomościami skarbu państw	2023-03-07 12:20	
Modyfikacja	Dawid Krasoń - Gospodarka nieruchomościami skarbu państw	2023-03-07 12:25	



[Rejestr zmian](#)

[XML](#)

[Informacja o czynnościach ustalenia granic działki nr 652 w obrębie 0003-Kotowa Wola, jednostka ewidencyjna Zaleszany](#)

## Załączniki:


[Informacja o czynnościach ustalenia granic działki nr 652 w obrębie 0003-Kotowa Wola, jednostka ewidencyjna Zaleszany](#)  204.36 KB



<b>Podmiot publikujący</b>		<b>Starostwo Powiatowe w Stalowej Woli</b>	
Wytworzył	Artur Gierak - Zastępca Naczelnika Wydziału Geodezji i Gospodarki Nieruchomościami	2023-03-03	
Publikujący	Artur Gierak - Z-ca Naczelnika Wydziału GN	2023-03-03 14:03	
Modyfikacja	Artur Gierak - Z-ca Naczelnika Wydziału GN	2023-03-03 14:05	

[Rejestr zmian XML](#)

[Informacja o czynnościach ustalenia granic działek nr 1396/2 i nr 1398/2 w obrębie 0012-Lipa, jednostka ewidencyjna Zaklików \( obszar wiejski \)](#)


## Załączniki:

[Informacja o czynnościach ustalenia granic działek nr 1396/2 i nr 1398/2 w obrębie 0012-Lipa, jednostka ewidencyjna Zaklików \( obszar wiejski \)](#)  203.70 KB

<b>Podmiot publikujący</b>		<b>Starostwo Powiatowe w Stalowej Woli</b>	
Wytworzył	Artur Gierak - Zastępca Naczelnika Wydziału Geodezji i Gospodarki Nieruchomościami	2023-03-03	
Publikujący	Artur Gierak - Z-ca Naczelnika Wydziału GN	2023-03-03 14:06	
Modyfikacja	Artur Gierak - Z-ca Naczelnika Wydziału GN	2023-03-03 14:08	

[Rejestr zmian XML](#)


[Informacja o czynnościach ustalenia granic działek nr 801/4 i nr 805/1 w obrębie 0004-Kłyżów, jednostka ewidencyjna Pysznicza](#)



<b>Podmiot publikujący</b>		<b>Starostwo Powiatowe w Stalowej Woli</b>	
Wytworzył	Artur Gierak - Zastępca Naczelnika Wydziału Geodezji i Gospodarki Nieruchomościami	2023-03-01	
Publikujący	Artur Gierak - Z-ca Naczelnika Wydziału GN	2023-03-01 14:54	

[Rejestr zmian XML](#)

[Informacja o czynnościach ustalenia granic działek nr 978 i nr 979 w obr. 0002-Rozwadów, jednostka ewidencyjna Stalowa Wola](#)

## Załączniki:

[Informacja o czynnościach ustalenia granic działek nr 978 i nr 979 w obr. 0002-Rozwadów, jednostka ewidencyjna Stalowa Wola](#)  203.60 KB


<b>Podmiot publikujący</b>		<b>Starostwo Powiatowe w Stalowej Woli</b>	
Wytworzył	Artur Gierak - Zastępca Naczelnika Wydziału Geodezji i Gospodarki Nieruchomościami	2023-03-01	
Publikujący	Artur Gierak - Z-ca Naczelnika Wydziału GN	2023-03-01 14:32	
Modyfikacja	Artur Gierak - Z-ca Naczelnika Wydziału GN	2023-03-01 14:34	

[Rejestr zmian XML](#)

[Informacja o czynnościach ustalenia granic działek nr: 2554/1, 2554/2, 2555, 2556 w obrębie 0006-Bojanów, jednostka ewidencyjna Bojanów](#)



## Załączniki:

[Informacja o czynnościach ustalenia granic działek nr: 2554/1, 2554/2, 2555, 2556 w obrębie 0006-Bojanów, jednostka ewidencyjna Bojanów](#)

 223.30  
KB

**Podmiot publikujący**

**Starostwo Powiatowe w Stalowej Woli**

Wytworzył	Artur Gierak - Zastępca Naczelnika Wydziału Geodezji i Gospodarki Nieruchomościami	2023-02-28	
Publikujący	Artur Gierak - Z-ca Naczelnika Wydziału GN	2023-02-28 13:41	
Modyfikacja	Artur Gierak - Z-ca Naczelnika Wydziału GN	2023-02-28 13:43	

[Rejestr zmian](#)


[XML](#)

[Ogłoszenie o wydaniu decyzji odszkodowawczej za działkę 114\\_6 obr. Pysznica](#)

Ogłoszenie o wydaniu decyzji odszkodowawczej za działkę 114\_6 obr. Pysznica



## Załączniki:

[Ogłoszenie o wydaniu decyzji odszkodowawczej za działkę 114\\_6 obr. Pysznica](#)

 272.95  
KB

**Podmiot publikujący**

**Starostwo Powiatowe w Stalowej Woli**

Wytworzył	Dawid Krasoń	2023-02-28	
Publikujący	Dawid Krasoń - Gospodarka nieruchomościami skarbu państw	2023-02-28 10:45	
Modyfikacja	Dawid Krasoń - Gospodarka nieruchomościami skarbu państw	2023-02-28 10:46	

[Rejestr zmian](#)

[XML](#)

[Obwieszczenie Wojewody Podkarpackiego dotyczące przedsięwzięcia pn.: Opracowanie dokumentacji projektowej wymiany odcinków gazociągu DN500 i DN400/500 Rozwadów-Sandomierz.](#)



Obwieszczenie Wojewody Podkarpackiego dotyczące przedsięwzięcia pn.: Opracowanie dokumentacji projektowej wymiany odcinków gazociągu DN500 i DN400/500 Rozwadów-Sandomierz.

## Załączniki:

[Obwieszczenie](#)  309.26  
KB

**Podmiot publikujący**

**Starostwo Powiatowe w Stalowej Woli**

Wytworzył	Łukasz Lebioda - Inwestycje i zamówienia publiczne	2023-02-27	
Publikujący	Łukasz Lebioda - Inwestycje i zamówienia publiczne	2023-02-27 12:30	
Modyfikacja	Łukasz Lebioda - Inwestycje i zamówienia publiczne	2023-02-27 12:32	

[Rejestr zmian](#)

[rozwiń archiwum](#)

[zwiń archiwum](#)

[Przejdź do archiwum](#)