

submit

[1](#) ... [26](#) **[27](#)** [28](#)

[XML](#)



[Informacja o czynnościach ustalenia granic działek ewidencyjnych w obrebie ewidencyjnym 6-Bojanów, jednostka ewidencyjna Bojanów](#)

Załączniki:

[Informacja o czynnościach ustalenia granic działek ewidencyjnych w obrebie ewidencyjnym 7-Stany, jednostka ewidencyjna Bojanów](#)  1.71 MB

Podmiot publikujący

Starostwo Powiatowe w Stalowej Woli

| | | | |
|-------------|--|------------------|---|
| Wytworzył | Artur Gierak - Zastępca Naczelnika Wydziału Geodezji i Gospodarki Nieruchomościami | 2021-04-23 |  |
| Publikujący | Artur Gierak - Z-ca Naczelnika Wydziału GN | 2021-04-23 14:27 |  |
| Modyfikacja | Artur Gierak - Z-ca Naczelnika Wydziału GN | 2021-04-23 14:28 | |

[Rejestr zmian](#)

[XML](#)



[Informacja o czynnościach ustalenia granic działek ewidencyjnych w obrebie ewidencyjnym 1-Cisów Las, jednostka ewidencyjna Bojanów](#)

Załączniki:

[Informacja o czynnościach ustalenia granic działek ewidencyjnych w obrebie ewidencyjnym 1-Cisów Las, jednostka ewidencyjna Bojanów](#)  507.39 KB

Podmiot publikujący

Starostwo Powiatowe w Stalowej Woli


| | | | |
|-------------|--|------------------|---|
| Wytworzył | Artur Gierak - Zastępca Naczelnika Wydziału Geodezji i Gospodarki Nieruchomościami | 2021-04-23 |  |
| Publikujący | Artur Gierak - Z-ca Naczelnika Wydziału GN | 2021-04-23 14:28 |  |
| Modyfikacja | Artur Gierak - Z-ca Naczelnika Wydziału GN | 2021-04-23 14:29 | |

[Rejestr zmian](#)

[XML](#)



[Informacja o czynnościach ustalenia granic działki ewid. nr 30 z działkami nr 1850/1, 23, 24, 31, 32, 33 w obrebie 0002-Rozwadów, jednostka ewidencyjna Stalowa Wola](#)

Załączniki:

[Informacja o czynnościach ustalenia granic działki ewid. nr 30 z działkami nr 1850/1, 23, 24, 31, 32, 33 w obrebie 0002-Rozwadów, jednostka ewidencyjna Stalowa Wola](#)  511.61 KB

Podmiot publikujący

Starostwo Powiatowe w Stalowej Woli


| | | | |
|-------------|--|------------------|---|
| Wytworzył | Artur Gierak - Zastępca Naczelnika Wydziału Geodezji i Gospodarki Nieruchomościami | 2021-04-08 |  |
| Publikujący | Artur Gierak - Z-ca Naczelnika Wydziału GN | 2021-04-08 13:30 |  |
| Modyfikacja | Artur Gierak - Z-ca Naczelnika Wydziału GN | 2021-04-08 13:30 | |

[Rejestr zmian](#)

[XML](#)


[Informacja o czynnościach ustalenia granic działki ewid. nr 150 z działką ewid. nr 153/2 w obrebie 0002-Laski, jednostka ewidencyjna Bojanów](#)

Załączniki:

[Informacja o czynnościach ustalenia granic działki ewid. nr 150 z działką ewid. nr 153/2 w obrebie 0002-Laski, jednostka ewidencyjna Bojanów](#)  449.75 KB

Podmiot publikujący

Starostwo Powiatowe w Stalowej Woli

| | | | |
|-------------|--|------------------|---|
| Wytworzył | Artur Gierak - Zastępca Naczelnika Wydziału Geodezji i Gospodarki Nieruchomościami | 2021-04-08 |  |
| Publikujący | Artur Gierak - Z-ca Naczelnika Wydziału GN | 2021-04-08 12:59 | |
| Modyfikacja | Artur Gierak - Z-ca Naczelnika Wydziału GN | 2021-04-08 13:00 | |

[Rejestr zmian](#)

[XML](#)


[Informacja o czynnościach ustalenia granic działki nr 524 z działką nr 522/3 w obrębie 0007-Pilchów, jednostka ewidencyjna Zaleszany](#)

Załączniki:

[Informacja o czynnościach ustalenia granic działki nr 524 z działką nr 522/3 w obrębie 0007-Pilchów, jednostka ewidencyjna Zaleszany](#)  438.27 KB

Podmiot publikujący

Starostwo Powiatowe w Stalowej Woli

| | | | |
|-------------|--|------------------|---|
| Wytworzył | Artur Gierak - Zastępca Naczelnika Wydziału Geodezji i Gospodarki Nieruchomościami | 2021-04-08 |  |
| Publikujący | Artur Gierak - Z-ca Naczelnika Wydziału GN | 2021-04-08 13:12 | |
| Modyfikacja | Artur Gierak - Z-ca Naczelnika Wydziału GN | 2021-04-08 13:13 | |

[Rejestr zmian](#)

[XML](#)


[Informacja o czynnościach ustalenia granic działki nr 523 z działką nr 521/3 w obrębie 0007-Pilchów, jednostka ewidencyjna Zaleszany](#)

Załączniki:

[Informacja o czynnościach ustalenia granic działki nr 523 z działką nr 521/3 w obrębie 0007-Pilchów, jednostka ewidencyjna Zaleszany](#)  438.85 KB

Podmiot publikujący

Starostwo Powiatowe w Stalowej Woli

| | | | |
|-------------|--|------------------|---|
| Wytworzył | Artur Gierak - Zastępca Naczelnika Wydziału Geodezji i Gospodarki Nieruchomościami | 2021-04-08 |  |
| Publikujący | Artur Gierak - Z-ca Naczelnika Wydziału GN | 2021-04-08 13:18 | |
| Modyfikacja | Artur Gierak - Z-ca Naczelnika Wydziału GN | 2021-04-08 13:19 | |

[Rejestr zmian](#)

[XML](#)


[Informacja o czynnościach ustalenia granic działki nr 3655 z działkami nr 3659 i nr 3680 w obrębie 0001-Zaklików, jednostka ewidencyjna Zaklików](#)

Załączniki:

[Informacja o czynnościach ustalenia granic działki nr 3655 z działkami nr 3659 i nr 3680 w obrębie 0001-Zaklików, jednostka ewidencyjna Zaklików](#)  495.42 KB

Podmiot publikujący

Starostwo Powiatowe w Stalowej Woli

| | | | |
|-------------|--|------------------|---|
| Wytworzył | Artur Gierak - Zastępca Naczelnika Wydziału Geodezji i Gospodarki Nieruchomościami | 2021-04-02 |  |
| Publikujący | Artur Gierak - Z-ca Naczelnika Wydziału GN | 2021-04-02 09:01 | |
| Modyfikacja | Artur Gierak - Z-ca Naczelnika Wydziału GN | 2021-04-02 09:02 | |


[Rejestr zmian](#)

[XML](#)

[Informacja o czynnościach ustalenia granic działki nr 905/1 z działką nr 747 w obrębie 0011-Witkowice, jednostka ewidencyjna Radomyśl nad Sanem](#)



Załączniki:

[Informacja o czynnościach ustalenia granic działki nr 905/1 z działką nr 747 w obrębie 0011-Witkowiec, jednostka ewidencyjna Radomyśl nad Sanem](#)

 424.11 KB

Podmiot publikujący

Starostwo Powiatowe w Stalowej Woli

| | | | |
|-------------|--|------------------|---|
| Wytworzył | Artur Gierak - Zastępca Naczelnika Wydziału Geodezji i Gospodarki Nieruchomościami | 2021-03-19 |  |
| Publikujący | Artur Gierak - Z-ca Naczelnika Wydziału GN | 2021-03-19 12:44 |  |
| Modyfikacja | Artur Gierak - Z-ca Naczelnika Wydziału GN | 2021-03-19 12:45 | |


[Rejestr zmian](#)

[XML](#)

[Informacja o czynnościach ustalenia granic działek nr: 664, 666, 1198, 673 w obrębie 0008-Przyszków, jednostka ewidencyjna Bojanów](#)



Załączniki:

[Informacja o czynnościach ustalenia granic działek nr: 664, 666, 1198, 673 w obrębie 0008-Przyszków, jednostka ewidencyjna Bojanów](#)

 446.39 KB

Podmiot publikujący

Starostwo Powiatowe w Stalowej Woli

| | | | |
|-------------|--|------------------|---|
| Wytworzył | Artur Gierak - Zastępca Naczelnika Wydziału Geodezji i Gospodarki Nieruchomościami | 2021-03-19 |  |
| Publikujący | Artur Gierak - Z-ca Naczelnika Wydziału GN | 2021-03-19 12:53 |  |
| Modyfikacja | Artur Gierak - Z-ca Naczelnika Wydziału GN | 2021-03-19 12:55 | |


[Rejestr zmian](#)

[XML](#)

[Informacja o czynnościach ustalenia granic działki nr 2863 w obrębie ewidencyjnym 0005-Pysznicza, jednostka ewidencyjna Pysznicza](#)



Załączniki:

[Informacja o czynnościach ustalenia granic działki nr 2863 w obrębie ewidencyjnym 0005-Pysznicza, jednostka ewidencyjna Pysznicza](#)

 520.26 KB

Podmiot publikujący

Starostwo Powiatowe w Stalowej Woli

| | | | |
|-------------|--|------------------|---|
| Wytworzył | Artur Gierak - Zastępca Naczelnika Wydziału Geodezji i Gospodarki Nieruchomościami | 2021-03-18 |  |
| Publikujący | Artur Gierak - Z-ca Naczelnika Wydziału GN | 2021-03-18 11:21 |  |
| Modyfikacja | Artur Gierak - Z-ca Naczelnika Wydziału GN | 2021-03-18 11:24 | |


[Rejestr zmian](#)

[XML](#)

[Informacja o czynnościach ustalenia granic działek nr: 350, 337/2, 660, 661, 149, 662, 835/2, 927/2, 893 w obrębie 0001-Dzierdziówka, jednostka ewidencyjna Zaleszany](#)



Załączniki:

[Informacja o czynnościach ustalenia granic działek nr: 350, 337/2, 660, 661, 149, 662, 835/2, 927/2, 893 w obrębie 0001-Dzierdziówka, jednostka ewidencyjna Zaleszany](#)

 470.71 KB

Podmiot publikujący

Starostwo Powiatowe w Stalowej Woli

| | | | |
|-------------|--|------------------|---|
| Wytworzył | Artur Gierak - Zastępca Naczelnika Wydziału Geodezji i Gospodarki Nieruchomościami | 2021-03-05 |  |
| Publikujący | Artur Gierak - Z-ca Naczelnika Wydziału GN | 2021-03-05 14:33 |  |
| Modyfikacja | Artur Gierak - Z-ca Naczelnika Wydziału GN | 2021-03-05 14:33 | |

[Rejestr zmian](#)

[XML](#)

[Informacja o czynnościach ustalenia granic działek nr 168 i nr 169 w obrębie 0003-Jastkowice, jednostka ewidencyjna Pysznica](#)

Załączniki:

[Informacja o czynnościach ustalenia granic działek nr 168 i nr 169 w obrębie 0003-Jastkowice, jednostka ewidencyjna Pysznica](#)



443.86
KB

Podmiot publikujący

Starostwo Powiatowe w Stalowej Woli

| | | | |
|-------------|--|------------------|--|
| Wytworzył | Artur Gierak - Zastępca Naczelnika Wydziału Geodezji i Gospodarki Nieruchomościami | 2021-03-05 | |
| Publikujący | Artur Gierak - Z-ca Naczelnika Wydziału GN | 2021-03-05 14:24 | |
| Modyfikacja | Artur Gierak - Z-ca Naczelnika Wydziału GN | 2021-03-05 14:24 | |

[Rejestr zmian](#)

[XML](#)

[Informacja o czynnościach ustalenia granic działek nr: 497/1, 496, 497/2 w obrębie 0003-Korabina oraz działek nr: 715, 20, 21 w obrębie 0004-Gwoździec w jednostce ewidencyjnej Bojanów](#)

Załączniki:

[Informacja o czynnościach ustalenia granic działek nr: 497/1, 496, 497/2 w obrębie 0003-Korabina oraz działek nr: 715, 20, 21 w obrębie 0004-Gwoździec w jednostce ewidencyjnej Bojanów](#)



498.67
KB

Podmiot publikujący

Starostwo Powiatowe w Stalowej Woli

| | | | |
|-------------|--|------------------|--|
| Wytworzył | Artur Gierak - Zastępca Naczelnika Wydziału Geodezji i Gospodarki Nieruchomościami | 2021-03-05 | |
| Publikujący | Artur Gierak - Z-ca Naczelnika Wydziału GN | 2021-03-05 14:27 | |
| Modyfikacja | Artur Gierak - Z-ca Naczelnika Wydziału GN | 2021-03-05 14:27 | |

[Rejestr zmian](#)

[XML](#)

[Informacja o czynnościach ustalenia granic dz. 543 z działkami nr 544/2, 544/3, 545, 546, 3230/1, 3272/1 w obrębie 0003-Jastkowice, jednostka ewidencyjna Pysznica](#)

Załączniki:

[Informacja o czynnościach ustalenia granic dz. 543 z działkami nr 544/2, 544/3, 545, 546, 3230/1, 3272/1 w obrębie 0003-Jastkowice, jednostka ewidencyjna Pysznica](#)



511.96
KB

Podmiot publikujący

Starostwo Powiatowe w Stalowej Woli

| | | | |
|-------------|--|------------------|--|
| Wytworzył | Artur Gierak - Zastępca Naczelnika Wydziału Geodezji i Gospodarki Nieruchomościami | 2021-03-04 | |
| Publikujący | Artur Gierak - Z-ca Naczelnika Wydziału GN | 2021-03-04 14:43 | |
| Modyfikacja | Artur Gierak - Z-ca Naczelnika Wydziału GN | 2021-03-04 14:43 | |

[Rejestr zmian](#)

[XML](#)

[Informacja o czynnościach ustalenia granic działki ewid. nr 861 z działkami nr: 860, 862/2, 1019, 1020/1, 1020/2, 1021, 3238, 4302, 4303 w obrębie 0003-Jastkowice, jednostka ewidencyjna Pysznica](#)



Załączniki:

[Informacja o czynnościach ustalenia granic działki ewid. nr 861 z działkami nr: 860, 862/2, 1019, 1020/1, 1020/2, 1021, 3238, 4302, 4303 w obrębie 0003-Jastkowice, jednostka ewidencyjna Pysznica](#)



548.55
KB

Podmiot publikujący**Starostwo Powiatowe w Stalowej Woli**

| | | | |
|-------------|--|------------------|---|
| Wytworzył | Artur Gierak - Zastępca Naczelnika Wydziału Geodezji i Gospodarki Nieruchomościami | 2021-03-04 |  |
| Publikujący | Artur Gierak - Z-ca Naczelnika Wydziału GN | 2021-03-04 14:45 |  |
| Modyfikacja | Artur Gierak - Z-ca Naczelnika Wydziału GN | 2021-03-04 14:45 | |



[Rejestr zmian](#)[XML](#)

[Informacja o czynnościach ustalenia granic działek nr 282 i nr 295 w obrębie ewidencyjnym 0002-Kępie Zaleszańskie, jednostka ewidencyjna Zaleszany](#)

Załączniki:

[Informacja o czynnościach ustalenia granic działek nr 282 i nr 295 w obrębie ewidencyjnym 0002-Kępie Zaleszańskie, jednostka ewidencyjna Zaleszany](#)  440.14 KB

Podmiot publikujący**Starostwo Powiatowe w Stalowej Woli**

| | | | |
|-------------|--|------------------|---|
| Wytworzył | Artur Gierak - Zastępca Naczelnika Wydziału Geodezji i Gospodarki Nieruchomościami | 2021-03-02 |  |
| Publikujący | Artur Gierak - Z-ca Naczelnika Wydziału GN | 2021-03-02 14:26 |  |
| Modyfikacja | Artur Gierak - Z-ca Naczelnika Wydziału GN | 2021-03-02 14:26 | |

[Rejestr zmian](#)[XML](#)



[Ogłoszenie o zamiarze wszczęcia postępowania wywłaszczeniowego dz. 620_1 i 621_1 obr. Zaklików, gmina Zaklików](#)

Ogłoszenie o zamiarze wszczęcia postępowania wywłaszczeniowego dz. 620_1 i 621_1 obr. Zaklików, gmina Zaklików

Załączniki:

[Ogłoszenie o zamiarze wszczęcia postępowania wywłaszczeniowego dz. 620_1 i 621_1 obr. Zaklików, gmina Zaklików](#)  418.50 KB

Podmiot publikujący**Starostwo Powiatowe w Stalowej Woli**

| | | | |
|-------------|--|------------------|---|
| Wytworzył | Dawid Krasoń | 2021-03-02 |  |
| Publikujący | Dawid Krasoń - Gospodarka nieruchomościami skarbu państw | 2021-03-02 09:52 |  |
| Modyfikacja | Dawid Krasoń - Gospodarka nieruchomościami skarbu państw | 2021-03-02 09:52 | |



[Rejestr zmian](#)[XML](#)

[Obwieszczenie o zakończeniu postępowania w sprawie zatwierdzenia Projektu robot geologicznych dla rozpoznania warunków geologiczno -inżynierskich dla inwestycji pn. "Modernizacja korpusu wału lewego rzeki San w km. 9+390 - 29+000 na terenie gminy Stalowa Wola i gminy Zaleszany"](#)

Załączniki:

[Treść obwieszczenia](#)  33.00 KB

Podmiot publikujący**Starostwo Powiatowe w Stalowej Woli**

| | | | |
|-------------|----------------------------------|------------------|--|
| Wytworzył | Alicja Zabawa - Geolog Powiatowy | 2021-02-25 | |
| Publikujący | Alicja Zabawa - Geolog Powiatowy | 2021-02-25 12:10 |   |
| Modyfikacja | Alicja Zabawa - Geolog Powiatowy | 2021-02-25 12:16 | |

[Rejestr zmian](#)[XML](#)

[Informacja o czynnościach ustalenia granic działki nr 1100 z działkami nr 1096, 1097, 1098/1, 1099, 1101, 1106/1 w obr 0007-Stany, jednostka ewidencyjna Bojanów](#)

Załączniki:

[Informacja o czynnościach ustalenia granic działki nr 1100 z działkami nr 1096, 1097, 1098/1, 1099, 1101, 1106/1 w obr 0007-Stany, jednostka ewidencyjna Bojanów](#)



505.30
KB

Podmiot publikujący

Starostwo Powiatowe w Stalowej Woli

| | | | |
|-------------|--|------------------|--|
| Wytworzył | Artur Gierak - Zastępca Naczelnika Wydziału Geodezji i Gospodarki Nieruchomościami | 2021-02-23 | |
| Publikujący | Artur Gierak - Z-ca Naczelnika Wydziału GN | 2021-02-23 10:20 | |
| Modyfikacja | Artur Gierak - Z-ca Naczelnika Wydziału GN | 2021-02-23 10:21 | |

[Rejestr zmian XML](#)

[Informacja o czynnościach ustalenia granic działek ewidencyjnych w obrębie ewidencyjnym 0005-Maziarnia, jednostka ewidencyjna Bojanów](#)

Załączniki:

[Informacja o czynnościach ustalenia granic działek ewidencyjnych w obrębie ewidencyjnym 0005-Maziarnia, jednostka ewidencyjna Bojanów](#)



501.54
KB

Podmiot publikujący

Starostwo Powiatowe w Stalowej Woli

| | | | |
|-------------|--|------------------|--|
| Wytworzył | Artur Gierak - Zastępca Naczelnika Wydziału Geodezji i Gospodarki Nieruchomościami | 2021-02-19 | |
| Publikujący | Artur Gierak - Z-ca Naczelnika Wydziału GN | 2021-02-19 11:32 | |
| Modyfikacja | Artur Gierak - Z-ca Naczelnika Wydziału GN | 2021-02-19 11:34 | |

[Rejestr zmian XML](#)

[Informacja o czynnościach ustalenia granic działek ewidencyjnych w obrębie ewidencyjnym 0002-Kępie Zaleszańskie, jednostka ewidencyjna Zaleszany](#)

Załączniki:

[Informacja o czynnościach ustalenia granic działek ewidencyjnych w obrębie ewidencyjnym 0002-Kępie Zaleszańskie, jednostka ewidencyjna Zaleszany](#)



1.28 MB

Podmiot publikujący

Starostwo Powiatowe w Stalowej Woli

| | | | |
|-------------|--|------------------|--|
| Wytworzył | Artur Gierak - Zastępca Naczelnika Wydziału Geodezji i Gospodarki Nieruchomościami | 2021-02-18 | |
| Publikujący | Artur Gierak - Z-ca Naczelnika Wydziału GN | 2021-02-18 14:39 | |
| Modyfikacja | Artur Gierak - Z-ca Naczelnika Wydziału GN | 2021-02-18 14:40 | |

[Rejestr zmian XML](#)

[Informacja o czynnościach ustalenia granic działek ewidencyjnych w obrębie ewidencyjnym 0010-Wólka Turebska, jednostka ewidencyjna Zaleszany](#)

Załączniki:

[Informacja o czynnościach ustalenia granic działek ewidencyjnych w obrębie ewidencyjnym 0010-Wólka Turebska, jednostka ewidencyjna Zaleszany](#)



482.31
KB

Podmiot publikujący

Starostwo Powiatowe w Stalowej Woli



| | | | |
|-------------|--|------------------|--|
| Wytworzył | Artur Gierak - Zastępca Naczelnika Wydziału Geodezji i Gospodarki Nieruchomościami | 2021-02-10 | |
| Publikujący | Artur Gierak - Z-ca Naczelnika Wydziału GN | 2021-02-10 14:43 | |
| Modyfikacja | Artur Gierak - Z-ca Naczelnika Wydziału GN | 2021-02-10 14:44 | |

[Rejestr zmian XML](#)

[Informacja o czynnościach ustalenia granic działek w obrębie ewidencyjnym 0004-Majdan Zbydniowski, jednostka ewidencyjna Zaleszany](#)

Załączniki:


[Informacja o czynnościach ustalenia granic działek w obrębie ewidencyjnym 0004-Majdan Zbydniowski, jednostka ewidencyjna Zaleszany](#)  487.72 KB



| Podmiot publikujący | Starostwo Powiatowe w Stalowej Woli | | |
|---------------------|--|------------------|---|
| Wytworzył | Artur Gierak - Zastępca Naczelnika Wydziału Geodezji i Gospodarki Nieruchomościami | 2021-02-10 |  |
| Publikujący | Artur Gierak - Z-ca Naczelnika Wydziału GN | 2021-02-10 14:40 |  |
| Modyfikacja | Artur Gierak - Z-ca Naczelnika Wydziału GN | 2021-02-10 14:41 | |

[Rejestr zmian XML](#)

[Informacja o czynnościach ustalenia granic działek w obrębie ewidencyjnym 0006-Obojna, jednostka ewidencyjna Zaleszany](#)

Załączniki:


[Informacja o czynnościach ustalenia granic działek w obrębie ewidencyjnym 0006-Obojna, jednostka ewidencyjna Zaleszany](#)  534.84 KB



| Podmiot publikujący | Starostwo Powiatowe w Stalowej Woli | | |
|---------------------|--|------------------|--|
| Wytworzył | Artur Gierak - Zastępca Naczelnika Wydziału Geodezji i Gospodarki Nieruchomościami | 2021-02-10 |  |
| Publikujący | Artur Gierak - Z-ca Naczelnika Wydziału GN | 2021-02-10 14:34 |  |
| Modyfikacja | Artur Gierak - Z-ca Naczelnika Wydziału GN | 2021-02-10 14:35 | |

[Rejestr zmian XML](#)

[Informacja o czynnościach ustalenia granic działek nr: 222, 181, 442, 380, 393, 42, 260 w obrębie 0005-Motycze Szlacheckie, jednostka ewidencyjna Zaleszany](#)

Załączniki:


[Informacja o czynnościach ustalenia granic działek nr: 222, 181, 442, 380, 393, 42, 260 w obrębie 0005-Motycze Szlacheckie, jednostka ewidencyjna Zaleszany](#)  436.80 KB



| Podmiot publikujący | Starostwo Powiatowe w Stalowej Woli | | |
|---------------------|--|------------------|---|
| Wytworzył | Artur Gierak - Zastępca Naczelnika Wydziału Geodezji i Gospodarki Nieruchomościami | 2021-02-10 |  |
| Publikujący | Artur Gierak - Z-ca Naczelnika Wydziału GN | 2021-02-10 14:38 |  |
| Modyfikacja | Artur Gierak - Z-ca Naczelnika Wydziału GN | 2021-02-10 14:39 | |

[Rejestr zmian XML](#)

[Informacja o czynnościach ustalenia granic działek nr: 415/1, 415/4, 416 w obrębie 0010-Wólka Turebska, jednostka ewidencyjna Zaleszany](#)

Załączniki:

[Informacja o czynnościach ustalenia granic działek nr: 415/1, 415/4, 416 w obrębie 0010-Wólka Turebska, jednostka ewidencyjna Zaleszany](#)  447.45 KB


| Podmiot publikujący | Starostwo Powiatowe w Stalowej Woli | | |
|---------------------|--|------------------|---|
| Wytworzył | Artur Gierak - Zastępca Naczelnika Wydziału Geodezji i Gospodarki Nieruchomościami | 2021-02-05 |  |
| Publikujący | Artur Gierak - Z-ca Naczelnika Wydziału GN | 2021-02-05 12:05 |  |
| Modyfikacja | Artur Gierak - Z-ca Naczelnika Wydziału GN | 2021-02-05 12:06 | |



[Rejestr zmian](#)

[XML](#)

[Informacja o czynnościach ustalenia granic działek nr 320, 321, 323 w obrębie ewidencyjnym 0004-Majdan Zbydniowski](#)

Załączniki:

[Informacja o czynnościach ustalenia granic działek nr 320, 321, 323 w obrębie ewidencyjnym 0004-Majdan Zbydniowski](#)  449.45 KB


| Podmiot publikujący | Starostwo Powiatowe w Stalowej Woli | | |
|---------------------|--|------------------|---|
| Wytworzył | Artur Gierak - Zastępca Naczelnika Wydziału Geodezji i Gospodarki Nieruchomościami | 2021-02-05 |  |
| Publikujący | Artur Gierak - Z-ca Naczelnika Wydziału GN | 2021-02-05 12:08 |  |
| Modyfikacja | Artur Gierak - Z-ca Naczelnika Wydziału GN | 2021-02-05 12:09 | |



[Rejestr zmian](#)

[XML](#)

[Informacja o czynnościach ustalenia granic działek nr 1310, 1309, 1407, 1406, 321, 1397, 332, 62, 1112, 1271, 1353, 610, 6, 587, 536 w obrębie 0008-Skowierzyn, jednostka ewidencyjna Zaleszany](#)

Załączniki:

[Informacji o czynnościach ustalenia granic działek nr 1310, 1309, 1407, 1406, 321, 1397, 332, 62, 1112, 1271, 1353, 610, 6, 587, 536 w obrębie 0008-Skowierzyn, jednostka ewidencyjna Zaleszany](#)  441.27 KB


| Podmiot publikujący | Starostwo Powiatowe w Stalowej Woli | | |
|---------------------|--|------------------|---|
| Wytworzył | Artur Gierak - Zastępca Naczelnika Wydziału Geodezji i Gospodarki Nieruchomościami | 2021-02-03 |  |
| Publikujący | Artur Gierak - Z-ca Naczelnika Wydziału GN | 2021-02-03 15:11 |  |
| Modyfikacja | Artur Gierak - Z-ca Naczelnika Wydziału GN | 2021-02-03 15:12 | |



[Rejestr zmian](#)

[XML](#)

[Zawiadomienie dotyczące zmiany terminu załatwienia sprawy w postępowaniu administracyjnym prowadzonym pod numerem GN.6620.1.42.2020.JM](#)

Załączniki:

[Zawiadomienie dotyczące zmiany terminu załatwienia sprawy w postępowaniu administracyjnym prowadzonym pod numerem GN.6620.1.42.2020.JM](#)  292.33 KB

| Podmiot publikujący | Starostwo Powiatowe w Stalowej Woli | | |
|---------------------|--|------------------|---|
| Wytworzył | Artur Gierak - Zastępca Naczelnika Wydziału Geodezji i Gospodarki Nieruchomościami | 2021-02-02 |  |
| Publikujący | Artur Gierak - Z-ca Naczelnika Wydziału GN | 2021-02-02 13:16 |  |
| Modyfikacja | Artur Gierak - Z-ca Naczelnika Wydziału GN | 2021-02-02 13:17 | |

[Rejestr zmian](#)

[XML](#)



[Informacja o czynnościach ustalenia granic działki nr 1685 z działkami sąsiednimi w obrębie ewidencyjnym 0001-Charzewice, jednostka ewidencyjna Stalowa Wola](#)

Załączniki:

[Informacja o czynnościach ustalenia granic działki nr 1685 z działkami sąsiednimi w obrębie ewidencyjnym 0001-Charzewice, jednostka ewidencyjna Stalowa Wola](#)  556.49 KB

Podmiot publikujący

Starostwo Powiatowe w Stalowej Woli

| | | | |
|-------------|--|------------------|---|
| Wytworzył | Artur Gierak - Zastępca Naczelnika Wydziału Geodezji i Gospodarki Nieruchomościami | 2021-02-02 |  |
| Publikujący | Artur Gierak - Z-ca Naczelnika Wydziału GN | 2021-02-02 13:12 |  |
| Modyfikacja | Artur Gierak - Z-ca Naczelnika Wydziału GN | 2021-02-02 13:13 | |

[Rejestr zmian](#)

[rozwiń archiwum](#)

[zwiń archiwum](#)

[Przejdź do archiwum](#)