

Ogłoszenia i informacje

submit

[1 ... 23 24 25 ... 28](#)

[XML](#)

[Decyzja GN.683.7.2021.DK w sprawie ustalenia odszkodowania za dz. 3145\\_9 obr 3 Centrum](#)



Decyzja GN.683.7.2021.DK w sprawie ustalenia odszkodowania za dz. 3145\_9 obr 3 Centrum

## Załączniki:

[Decyzja GN.683.7.2021.DK w sprawie ustalenia odszkodowania za dz. 3145\\_9 obr 3 Centrum](#)  2.58 MB

### Podmiot publikujący

### Starostwo Powiatowe w Stalowej Woli


Wytworzył	Dawid Krasoń	2021-09-28	 
Publikujący	Dawid Krasoń - Gospodarka nieruchomościami skarbu państw	2021-09-28 08:50	
Modyfikacja	Dawid Krasoń - Gospodarka nieruchomościami skarbu państw	2021-09-28 08:52	

[Rejestr zmian](#)

[XML](#)



[Informacja o czynnościach ustalenia granic działki nr 2595/1 w obrębie 0006-Bojanów, jednostka ewidencyjna Bojanów](#)

## Załączniki:

[Informacja o czynnościach ustalenia granic działki nr 2595/1 w obrębie 0006-Bojanów, jednostka ewidencyjna Bojanów](#)  214.96 KB

### Podmiot publikujący

### Starostwo Powiatowe w Stalowej Woli


Wytworzył	Artur Gierak - Zastępca Naczelnika Wydziału Geodezji i Gospodarki Nieruchomościami	2021-09-27	 
Publikujący	Artur Gierak - Z-ca Naczelnika Wydziału GN	2021-09-27 13:57	
Modyfikacja	Artur Gierak - Z-ca Naczelnika Wydziału GN	2021-09-27 13:59	

[Rejestr zmian](#)

[XML](#)



[Informacja o czynnościach ustalenia granic działki ewid. nr 239 w obr. 0003-Kotowa Wola, jednostka ewidencyjna Zaleszany](#)

## Załączniki:

[Informacja o czynnościach ustalenia granic działki ewid. nr 239 w obr. 0003-Kotowa Wola, jednostka ewidencyjna Zaleszany](#)  687.58 KB

### Podmiot publikujący

### Starostwo Powiatowe w Stalowej Woli

Wytworzył	Artur Gierak - Zastępca Naczelnika Wydziału Geodezji i Gospodarki Nieruchomościami	2021-09-21	 
Publikujący	Artur Gierak - Z-ca Naczelnika Wydziału GN	2021-09-21 10:50	
Modyfikacja	Artur Gierak - Z-ca Naczelnika Wydziału GN	2021-09-21 10:53	

[Rejestr zmian](#)

[XML](#)

[Zawiadomienie o zamiarze wszczęcia postępowania w sprawie ograniczenia z korzystania z dz. 3443 obr Zaklików](#)



Zawiadomienie o zamiarze wszczęcia postępowania w sprawie ograniczenia z korzystania z dz. 3443 obr Zaklików

## Załączniki:

[Zawiadomienie o zamiarze wszczęcia postępowania w sprawie ograniczenia z korzystania z dz. 3443 obr Zaklików](#)  498.82 KB

### Podmiot publikujący

### Starostwo Powiatowe w Stalowej Woli

Wytworzył	Dawid Krasoń	2021-09-16	 
Publikujący	Dawid Krasoń - Gospodarka nieruchomościami skarbu państw	2021-09-16 11:53	
Modyfikacja	Dawid Krasoń - Gospodarka nieruchomościami skarbu państw	2021-09-16 12:01	

Ogłoszenia i informacje

Ogłoszenia i informacje

[Rejestr zmian](#)

[XML](#)

[Zawiadomienie o zamiarze wszczęcia postępowania w sprawie ograniczenia z korzystania z dz. 738\\_11 Bojanów](#)

Zawiadomienie o zamiarze wszczęcia postępowania w sprawie ograniczenia z korzystania z dz. 738\_11 Bojanów

## Załączniki:

[Zawiadomienie o zamiarze wszczęcia postępowania w sprawie ograniczenia z korzystania z dz. 738\\_11 Bojanów](#)



503.95  
KB

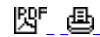
### Podmiot publikujący

**Starostwo Powiatowe w Stalowej Woli**

Wytworzył Dawid Krasoń 2021-09-16

Publikujący Dawid Krasoń - Gospodarka nieruchomościami skarbu państw 2021-09-16 11:52

Modyfikacja Dawid Krasoń - Gospodarka nieruchomościami skarbu państw 2021-09-16 11:54



[Rejestr zmian](#)

[XML](#)

[Zawiadomienie o zamiarze wszczęcia postępowania w sprawie ograniczenia z korzystania z dz. 1436 oraz 1286 Zdziechowice Drugie](#)

[Zawody](#)

Zawiadomienie o zamiarze wszczęcia postępowania w sprawie ograniczenia z korzystania z dz. 1436 oraz 1286 Zdziechowice Drugie

[Zawody](#)

## Załączniki:

[Zawiadomienie o zamiarze wszczęcia postępowania w sprawie ograniczenia z korzystania z dz. 1436 oraz 1286 Zdziechowice Drugie](#)



491.79  
KB

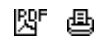
### Podmiot publikujący

**Starostwo Powiatowe w Stalowej Woli**

Wytworzył Dawid Krasoń 2021-09-16

Publikujący Dawid Krasoń - Gospodarka nieruchomościami skarbu państw 2021-09-16 11:50

Modyfikacja Dawid Krasoń - Gospodarka nieruchomościami skarbu państw 2021-09-16 12:00



[Rejestr zmian](#)

[XML](#)

[Informacja o czynnościach ustalenia granic działki ewid. nr 269 w obrębie 0013-Zalesie, jednostka ewidencyjna Radomyśl nad Sanem](#)

## Załączniki:

[Informacja o czynnościach ustalenia granic działki ewid. nr 269 w obrębie 0013-Zalesie, jednostka ewidencyjna Radomyśl nad Sanem](#)



848.46  
KB

### Podmiot publikujący

**Starostwo Powiatowe w Stalowej Woli**

Wytworzył Artur Gierak - Zastępca Naczelnika Wydziału Geodezji i Gospodarki Nieruchomościami 2021-09-15

Publikujący Artur Gierak - Z-ca Naczelnika Wydziału GN 2021-09-15 14:25

Modyfikacja Artur Gierak - Z-ca Naczelnika Wydziału GN 2021-09-15 14:28



[Rejestr zmian](#)

[XML](#)

[Informacja Starosty Stalowowolskiego w sprawie projektów operatów opisowo kartograficznych modernizacji ewidencji gruntów i budynków obrębów ewidencyjnych: Dzierdziówka, Majdan Zbydniowski, Motycze Szlacheckie, Obojna, Skowierzyn, Wólka Turebska w jednostce ewidencyjnej Zaleszany](#)

## Załączniki:

[Informacja Starosty Stalowowolskiego w sprawie projektów operatów opisowo kartograficznych modernizacji ewidencji gruntów i budynków obrębów ewidencyjnych: Dzierdziówka, Majdan Zbydniowski, Motycze Szlacheckie, Obojna, Skowierzyn, Wólka Turebska w jednostce ewidencyjnej Zaleszany](#)





202.97  
KB

Ogłoszenia i informacje

**Podmiot publikujący**

**Starostwo Powiatowe w Stalowej Woli**

Wytworzył	Artur Gierak - Zastępca Naczelnika Wydziału Geodezji i Gospodarki Nieruchomościami	2021-09-10	
Publikujący	Artur Gierak - Z-ca Naczelnika Wydziału GN	2021-09-10 15:13	
Modyfikacja	Artur Gierak - Z-ca Naczelnika Wydziału GN	2021-09-10 15:16	

[Rejestr zmian](#)

[XML](#)



[Informacja o czynnościach ustalenia granic działki ewidencyjnej nr 1044 w obrębie 0003-Kotowa Wola, jednostka ewidencyjna Zaleszany](#)

## Załączniki:

[Informacja o czynnościach ustalenia granic działki ewidencyjnej nr 1044 w obrębie 0003-Kotowa Wola, jednostka ewidencyjna Zaleszany](#)  394.56 KB

**Podmiot publikujący**

**Starostwo Powiatowe w Stalowej Woli**

Wytworzył	Artur Gierak - Zastępca Naczelnika Wydziału Geodezji i Gospodarki Nieruchomościami	2021-09-09	
Publikujący	Artur Gierak - Z-ca Naczelnika Wydziału GN	2021-09-09 12:43	
Modyfikacja	Artur Gierak - Z-ca Naczelnika Wydziału GN	2021-09-09 12:46	

[Rejestr zmian](#)

[XML](#)



[Informacja o czynnościach ustalenia granic działek ewidencyjnych w obrębie ewidencyjnym 0005 Goliszowiec, jednostka ewidencyjna Gmina Zaklików](#)

## Załączniki:

[Informacja o czynnościach ustalenia granic działek ewidencyjnych w obrębie ewidencyjnym 0005 Goliszowiec, jednostka ewidencyjna Gmina Zaklików](#)  402.99 KB

**Podmiot publikujący**

**Starostwo Powiatowe w Stalowej Woli**

Wytworzył	Artur Gierak - Zastępca Naczelnika Wydziału Geodezji i Gospodarki Nieruchomościami	2021-09-09	
Publikujący	Artur Gierak - Z-ca Naczelnika Wydziału GN	2021-09-09 12:40	
Modyfikacja	Artur Gierak - Z-ca Naczelnika Wydziału GN	2021-09-09 12:42	

[Rejestr zmian](#)

[XML](#)



[Zawiadomienie o postępowaniu w sprawie ustalenia odszkodowania za dz. 8 obr. 3 Centrum Stalowa Wola](#)  
Zawiadomienie o postępowaniu w sprawie ustalenia odszkodowania za dz. 8 obr. 3 Centrum Stalowa Wola

## Załączniki:

[Zawiadomienie o postępowaniu w sprawie ustalenia odszkodowania za dz. 8 obr. 3 Centrum Stalowa Wola](#)  1.28 MB

**Podmiot publikujący**

**Starostwo Powiatowe w Stalowej Woli**

Wytworzył	Dawid Krasoń	2021-09-09	
Publikujący	Dawid Krasoń - Gospodarka nieruchomościami skarbu państw	2021-09-09 11:28	
Modyfikacja	Dawid Krasoń - Gospodarka nieruchomościami skarbu państw	2021-09-09 11:30	

[Rejestr zmian](#)

[XML](#)



[Zawiadomienie o postępowaniu w sprawie ustalenia odszkodowania za dz. 10\\_2 obr. 3 Centrum Stalowa Wola](#)  
Zawiadomienie o postępowaniu w sprawie ustalenia odszkodowania za dz. 10\_2 obr. 3 Centrum Stalowa Wola

## Załączniki:

[Zawiadomienie o postępowaniu w sprawie ustalenia odszkodowania za dz. 10\\_2 obr. 3 Centrum Stalowa Wola](#)  1.07 MB

**Podmiot publikujący**

**Starostwo Powiatowe w Stalowej Woli**


Wytworzył	Dawid Krasoń	2021-09-09	 
Publikujący	Dawid Krasoń - Gospodarka nieruchomościami skarbu państw	2021-09-09 11:27	
Modyfikacja	Dawid Krasoń - Gospodarka nieruchomościami skarbu państw	2021-09-09 11:29	

[Rejestr zmian](#)

[XML](#)



[Informacja o czynnościach ustalenia granic działek nr 1054/2 i nr 1052/2 w obrębie ewidencyjnym 0012-Lipa, jednostka ewidencyjna Zaklików](#)

## Załączniki:

[Informacja o czynnościach ustalenia granic działek nr 1054/2 i nr 1052/2 w obrębie ewidencyjnym 0012-Lipa, jednostka ewidencyjna Zaklików](#)  849.84 KB

**Podmiot publikujący**

**Starostwo Powiatowe w Stalowej Woli**

Wytworzył	Artur Gierak - Zastępca Naczelnika Wydziału Geodezji i Gospodarki Nieruchomościami	2021-09-06	 
Publikujący	Artur Gierak - Z-ca Naczelnika Wydziału GN	2021-09-06 15:01	
Modyfikacja	Artur Gierak - Z-ca Naczelnika Wydziału GN	2021-09-06 15:04	

[Rejestr zmian](#)

[XML](#)



[Zawiadomienie o zakończeniu postępowania administracyjnego w sprawie zatwierdzenia Projektu Robót Geologicznych](#)  
Zawiadomienie o zakończeniu postępowania administracyjnego w sprawie zatwierdzenia Projektu Robót Geologicznych dla oceny warunków geologiczno - inżynierskich podłoża dla zadania pn."Budowa nowego odcinka drogi wojewódzkiej nr 855 Zaklików - Stalowa Wola wraz z budową mostu na rzece San..."

## Załączniki:

[Obieszczenie o zakończeniu postępowania administracyjnego](#)  44.76 KB

**Podmiot publikujący**

**Starostwo Powiatowe w Stalowej Woli**

Wytworzył	Alicja Zabawa - Geolog Powiatowy	2021-09-02	
Publikujący	Alicja Zabawa - Geolog Powiatowy	2021-09-02 12:17	 
Modyfikacja	Alicja Zabawa - Geolog Powiatowy	2021-09-02 12:30	

[Rejestr zmian](#)

[XML](#)



[Zawiadomienie o postępowaniu w sprawie ustalenia odszkodowania za dz. 3145\\_9 obr. 3 Centrum Stalowa Wola](#)  
Zawiadomienie o postępowaniu w sprawie ustalenia odszkodowania za dz. 3145\_9 obr. 3 Centrum Stalowa Wola

## Załączniki:

[Zawiadomienie o postępowaniu w sprawie ustalenia odszkodowania za dz. 3145\\_9 obr. 3 Centrum Stalowa Wola](#)  950.98 KB

**Podmiot publikujący**

**Starostwo Powiatowe w Stalowej Woli**

Wytworzył	Dawid Krasoń	2021-09-02	 
Publikujący	Dawid Krasoń - Gospodarka nieruchomościami skarbu państw	2021-09-02 13:13	
Modyfikacja	Dawid Krasoń - Gospodarka nieruchomościami skarbu państw	2021-09-02 13:16	



[Rejestr zmian](#)

[XML](#)

[Informacja o czynnościach ustalenia granic działek ewidencyjnych w obrębie ewidencyjnym Nowiny, jednostka ewidencyjna Radomyśl nad Sanem](#)

## Załączniki:

[Informacja o czynnościach ustalenia granic działek ewidencyjnych w obrębie ewidencyjnym Nowiny, jednostka ewidencyjna Radomyśl nad Sanem](#)  455.91 KB



Podmiot publikujący		Starostwo Powiatowe w Stalowej Woli	
Wytworzył	Artur Gierak - Zastępca Naczelnika Wydziału Geodezji i Gospodarki Nieruchomościami	2021-08-31	
Publikujący	Artur Gierak - Z-ca Naczelnika Wydziału GN	2021-08-31 10:49	
Modyfikacja	Artur Gierak - Z-ca Naczelnika Wydziału GN	2021-08-31 10:51	

[Rejestr zmian XML](#)

[Informacja o czynnościach ustalenia granic działek ewidencyjnych w obrębie ewidencyjnym Kępa Rzczycka, jednostka ewidencyjna Radomyśl nad Sanem](#)

## Załączniki:


[Informacja o czynnościach ustalenia granic działek ewidencyjnych w obrębie ewidencyjnym Kępa Rzczycka, jednostka ewidencyjna Radomyśl nad Sanem](#)  440.37 KB



Podmiot publikujący		Starostwo Powiatowe w Stalowej Woli	
Wytworzył	Artur Gierak - Zastępca Naczelnika Wydziału Geodezji i Gospodarki Nieruchomościami	2021-08-31	
Publikujący	Artur Gierak - Z-ca Naczelnika Wydziału GN	2021-08-31 10:41	
Modyfikacja	Artur Gierak - Z-ca Naczelnika Wydziału GN	2021-08-31 10:44	

[Rejestr zmian XML](#)

[Informacja o czynnościach ustalenia granic działek nr 661 i nr 662 z działką nr 693 w obrębie ewidencyjnym 0007-Pilchów, jednostka ewidencyjna Zaleszany](#)

## Załączniki:

[Informacja o czynnościach ustalenia granic działek nr 661 i nr 662 z działką nr 693 w obrębie ewidencyjnym 0007-Pilchów, jednostka ewidencyjna Zaleszany](#)  611.38 KB



Podmiot publikujący		Starostwo Powiatowe w Stalowej Woli	
Wytworzył	Artur Gierak - Zastępca Naczelnika Wydziału Geodezji i Gospodarki Nieruchomościami	2021-08-31	
Publikujący	Artur Gierak - Z-ca Naczelnika Wydziału GN	2021-08-31 14:51	
Modyfikacja	Artur Gierak - Z-ca Naczelnika Wydziału GN	2021-08-31 14:54	

[Rejestr zmian XML](#)

[Informacja o czynnościach ustalenia granic działek ewidencyjnych w obrębie Witkowice, jednostka ewidencyjna Radomyśl nad Sanem](#)

## Załączniki:

[Informacja o czynnościach ustalenia granic działek ewidencyjnych w obrębie Witkowice, jednostka ewidencyjna Radomyśl nad Sanem](#)  517.58 KB



Podmiot publikujący		Starostwo Powiatowe w Stalowej Woli	
Wytworzył	Artur Gierak - Zastępca Naczelnika Wydziału Geodezji i Gospodarki Nieruchomościami	2021-08-31	
Publikujący	Artur Gierak - Z-ca Naczelnika Wydziału GN	2021-08-31 10:58	
Modyfikacja	Artur Gierak - Z-ca Naczelnika Wydziału GN	2021-08-31 11:01	

[Rejestr zmian XML](#)

[Informacja o czynnościach ustalenia granic działek ewidencyjnych w obrębie Zalesie, jednostka ewidencyjna Radomyśl nad Sanem](#)

## Załączniki:

[Informacja o czynnościach ustalenia granic działek ewidencyjnych w obrębie Zalesie, jednostka ewidencyjna Radomyśl nad Sanem](#)  405.47 KB



Podmiot publikujący	Starostwo Powiatowe w Stalowej Woli		
Wytworzył	Artur Gierak - Zastępca Naczelnika Wydziału Geodezji i Gospodarki Nieruchomościami	2021-08-31	
Publikujący	Artur Gierak - Z-ca Naczelnika Wydziału GN	2021-08-31 10:55	
Modyfikacja	Artur Gierak - Z-ca Naczelnika Wydziału GN	2021-08-31 10:59	

[Rejestr zmian XML](#)

[Informacja o czynnościach ustalenia granic działek ewidencyjnych w obrębie Stany, jednostka ewidencyjna Bojanów](#)

## Załączniki:


[Informacja o czynnościach ustalenia granic działek ewidencyjnych w obrębie Stany, jednostka ewidencyjna Bojanów](#)  439.09 KB



Podmiot publikujący	Starostwo Powiatowe w Stalowej Woli		
Wytworzył	Artur Gierak - Zastępca Naczelnika Wydziału Geodezji i Gospodarki Nieruchomościami	2021-08-31	
Publikujący	Artur Gierak - Z-ca Naczelnika Wydziału GN	2021-08-31 10:53	
Modyfikacja	Artur Gierak - Z-ca Naczelnika Wydziału GN	2021-08-31 10:55	

[Rejestr zmian XML](#)

[Informacja o czynnościach ustalenia rzebiegu granic działek ewidencyjnych w obrębie ewidencyjnym Rzeczyca Długa, jednostka ewidencyjna Radomyśl nad Sanem](#)

## Załączniki:

[Informacja o czynnościach ustalenia rzebiegu granic działek ewidencyjnych w obrębie ewidencyjnym Rzeczyca Długa, jednostka ewidencyjna Radomyśl nad Sanem](#)  387.89 KB



Podmiot publikujący	Starostwo Powiatowe w Stalowej Woli		
Wytworzył	Artur Gierak - Zastępca Naczelnika Wydziału Geodezji i Gospodarki Nieruchomościami	2021-08-31	
Publikujący	Artur Gierak - Z-ca Naczelnika Wydziału GN	2021-08-31 10:50	
Modyfikacja	Artur Gierak - Z-ca Naczelnika Wydziału GN	2021-08-31 10:53	

[Rejestr zmian XML](#)

[Informacja o czynnościach ustalenia granic działek ewidencyjnych w obrębie Maziarnia, jednostka ewidencyjna Bojanów](#)

## Załączniki:

[Informacja o czynnościach ustalenia granic działek ewidencyjnych w obrębie Maziarnia, jednostka ewidencyjna Bojanów](#)  391.39 KB

Podmiot publikujący	Starostwo Powiatowe w Stalowej Woli		
Wytworzył	Artur Gierak - Zastępca Naczelnika Wydziału Geodezji i Gospodarki Nieruchomościami	2021-08-31	
Publikujący	Artur Gierak - Z-ca Naczelnika Wydziału GN	2021-08-31 10:46	
Modyfikacja	Artur Gierak - Z-ca Naczelnika Wydziału GN	2021-08-31 10:49	

[Rejestr zmian](#)

[XML](#)

[Informacja o czynnościach ustalenia granic działek ewidencyjnych w obrębie Laski, jednostka ewidencyjna Bojanów](#)

## Załączniki:

[Informacja o czynnościach ustalenia granic działek ewidencyjnych w obrębie Laski, jednostka ewidencyjna Bojanów](#)



417.35  
KB

### Podmiot publikujący

### Starostwo Powiatowe w Stalowej Woli

Wytworzył	Artur Gierak - Zastępca Naczelnika Wydziału Geodezji i Gospodarki Nieruchomościami	2021-08-31	
Publikujący	Artur Gierak - Z-ca Naczelnika Wydziału GN	2021-08-31 10:45	
Modyfikacja	Artur Gierak - Z-ca Naczelnika Wydziału GN	2021-08-31 10:47	

[Rejestr zmian](#)

[XML](#)

[Informacja o czynnościach ustalenia granic działek ewidencyjnych w obrębie Korabina, jednostka ewidencyjna Bojanów](#)

## Załączniki:

[Informacja o czynnościach ustalenia granic działek ewidencyjnych w obrębie Korabina, jednostka ewidencyjna Bojanów](#)



412.64  
KB

### Podmiot publikujący

### Starostwo Powiatowe w Stalowej Woli

Wytworzył	Artur Gierak - Zastępca Naczelnika Wydziału Geodezji i Gospodarki Nieruchomościami	2021-08-31	
Publikujący	Artur Gierak - Z-ca Naczelnika Wydziału GN	2021-08-31 10:43	
Modyfikacja	Artur Gierak - Z-ca Naczelnika Wydziału GN	2021-08-31 10:46	

[Rejestr zmian](#)

[XML](#)

[Zawiadomienie o postępowaniu w sprawie ustalenia odszkodowania za dz. 685\\_3 obr. 3 Centrum Stalowa Wola](#)

Zawiadomienie o postępowaniu w sprawie ustalenia odszkodowania za dz. 685\_3 obr. 3 Centrum Stalowa Wola

## Załączniki:

[Zawiadomienie o postępowaniu w sprawie ustalenia odszkodowania za dz. 685\\_3 obr. 3 Centrum Stalowa Wola](#)



947.06  
KB

### Podmiot publikujący

### Starostwo Powiatowe w Stalowej Woli

Wytworzył	Dawid Krasoń	2021-08-31	
Publikujący	Dawid Krasoń - Gospodarka nieruchomościami skarbu państw	2021-08-31 09:56	
Modyfikacja	Dawid Krasoń - Gospodarka nieruchomościami skarbu państw	2021-08-31 09:59	

[Rejestr zmian](#)

[XML](#)

[Informacja o czynnościach ustalenia granic działek ewidencyjnych w obrębie Antoniów, jednostka ewidencyjna Radomyśl nad Sanem](#)

## Załączniki:

[Informacja o czynnościach ustalenia granic działek ewidencyjnych w obrębie Antoniów, jednostka ewidencyjna Radomyśl nad Sanem](#)



465.86  
KB

### Podmiot publikujący

### Starostwo Powiatowe w Stalowej Woli

Wytworzył	Artur Gierak - Zastępca Naczelnika Wydziału Geodezji i Gospodarki Nieruchomościami	2021-08-31	
Publikujący	Artur Gierak - Z-ca Naczelnika Wydziału GN	2021-08-31 10:37	
Modyfikacja	Artur Gierak - Z-ca Naczelnika Wydziału GN	2021-08-31 10:40	

[Rejestr zmian](#)

[XML](#)

[Informacja o czynnościach ustalenia granic działek ewidencyjnych w obrębie Bojanów jednostka ewidencyjna Bojanów](#)

## Załączniki:

[Informacja o czynnościach ustalenia granic działek ewidencyjnych w obrębie Bojanów jednostka ewidencyjna Bojanów](#)



464.48  
KB

### Podmiot publikujący

### Starostwo Powiatowe w Stalowej Woli

Wytworzył	Artur Gierak - Zastępca Naczelnika Wydziału Geodezji i Gospodarki Nieruchomościami	2021-08-31	
Publikujący	Artur Gierak - Z-ca Naczelnika Wydziału GN	2021-08-31 10:39	
Modyfikacja	Artur Gierak - Z-ca Naczelnika Wydziału GN	2021-08-31 10:42	

[Rejestr zmian](#)

[XML](#)

[Zawiadomienie o przedłużeniu terminu rozpatrzenia sprawy w postępowaniu administracyjnym GN.6620.2.11.2019.AG](#)

## Załączniki:

[Zawiadomienie o przedłużeniu terminu rozpatrzenia sprawy w postępowaniu administracyjnym GN.6620.2.11.2019.AG](#)



299.92  
KB

### Podmiot publikujący

### Starostwo Powiatowe w Stalowej Woli

Wytworzył	Artur Gierak - Zastępca Naczelnika Wydziału Geodezji i Gospodarki Nieruchomościami	2021-08-25	
Publikujący	Artur Gierak - Z-ca Naczelnika Wydziału GN	2021-08-25 15:34	
Modyfikacja	Artur Gierak - Z-ca Naczelnika Wydziału GN	2021-08-25 15:37	

[Rejestr zmian](#)

[XML](#)

[Informacja o czynnościach ustalenia granic działki nr 293/5 w obrębie 0006-Irena, jednostka ewidencyjna Zaklików](#)

## Załączniki:

[Informacja o czynnościach ustalenia granic działki nr 293/5 w obrębie 0006-Irena, jednostka ewidencyjna Zaklików](#)



384.56  
KB

### Podmiot publikujący

### Starostwo Powiatowe w Stalowej Woli

Wytworzył	Artur Gierak - Zastępca Naczelnika Wydziału Geodezji i Gospodarki Nieruchomościami	2021-08-24	
Publikujący	Artur Gierak - Z-ca Naczelnika Wydziału GN	2021-08-24 13:42	
Modyfikacja	Artur Gierak - Z-ca Naczelnika Wydziału GN	2021-08-24 13:44	

[Rejestr zmian](#)

[rozwiń archiwum](#)

[zwiń archiwum](#)

[Przejdź do archiwum](#)