

Ogłoszenia i informacje

submit

[1 ... 4 5 6 ... 28](#)

[XML](#)

[Informacja o czynnościach ustalenia granic działki nr 629 w obr. 0003-Korabina, jednostka ewidencyjna Bojanów](#)

Załączniki:

[Informacja o czynnościach ustalenia granic działki nr 629 w obr. 0003-Korabina, jednostka ewidencyjna Bojanów](#)



220.56
KB

Podmiot publikujący

Starostwo Powiatowe w Stalowej Woli

Wytworzył	Artur Gierak - Zastępca Naczelnika Wydziału Geodezji i Gospodarki Nieruchomościami	2023-12-15	
Publikujący	Artur Gierak - Z-ca Naczelnika Wydziału GN	2023-12-15 12:07	
Modyfikacja	Artur Gierak - Z-ca Naczelnika Wydziału GN	2023-12-15 12:08	

[Rejestr zmian](#)

[XML](#)

[Ogłoszenie o wydaniu decyzji ograniczającej korzystania z działki 1553 obr. Pilchów](#)

Ogłoszenie o wydaniu decyzji ograniczającej korzystania z działki 1553 obr. Pilchów

Załączniki:

[Ogłoszenie o wydaniu decyzji ograniczającej korzystania z działki 1553 obr. Pilchów](#)



214.42
KB

Podmiot publikujący

Starostwo Powiatowe w Stalowej Woli

Wytworzył	Dawid Krasoń	2023-12-15		
Publikujący	Dawid Krasoń - Gospodarka nieruchomościami skarbu państw	2023-12-15 14:35		
Modyfikacja	Dawid Krasoń - Gospodarka nieruchomościami skarbu państw	2023-12-15 14:36		

[Rejestr zmian](#)

[XML](#)

[Zawiadomienie o prowadzonym postępowaniu odszkodowawczym za dz.1323_245 obr. 3 Centrum](#)

Zawiadomienie o prowadzonym postępowaniu odszkodowawczym za dz.1323_245 obr. 3 Centrum

Załączniki:

[Zawiadomienie o prowadzonym postępowaniu odszkodowawczym za dz.1323_245 obr. 3 Centrum](#)



328.37
KB

Podmiot publikujący

Starostwo Powiatowe w Stalowej Woli

Wytworzył	Dawid Krasoń	2023-12-14		
Publikujący	Dawid Krasoń - Gospodarka nieruchomościami skarbu państw	2023-12-14 13:04		
Modyfikacja	Dawid Krasoń - Gospodarka nieruchomościami skarbu państw	2023-12-14 13:05		

[Rejestr zmian](#)

[XML](#)

[Zawiadomienie o prowadzonym postępowaniu odszkodowawczym za dz.3212_1 obr. 3 Centrum](#)

Zawiadomienie o prowadzonym postępowaniu odszkodowawczym za dz.3212_1 obr. 3 Centrum

Załączniki:

[Zawiadomienie o prowadzonym postępowaniu odszkodowawczym za dz.3212_1 obr. 3 Centrum](#)



327.83
KB

Podmiot publikujący

Starostwo Powiatowe w Stalowej Woli

Wytworzył	Dawid Krasoń	2023-12-14		
Publikujący	Dawid Krasoń - Gospodarka nieruchomościami skarbu państw	2023-12-14 13:10		
Modyfikacja	Dawid Krasoń - Gospodarka nieruchomościami skarbu państw	2023-12-14 13:15		

Ogłoszenia i informacje

Ogłoszenia i informacje

[Rejestr zmian](#)

[XML](#)

[Zawiadomienie o prowadzonym postępowaniu odszkodowawczym za dz.3213_1 obr. 3 Centrum](#)

Zawiadomienie o prowadzonym postępowaniu odszkodowawczym za dz.3213_1 obr. 3 Centrum

Załączniki:

[Zawiadomienie o prowadzonym postępowaniu odszkodowawczym za dz.3213_1 obr. 3 Centrum](#)  327.78 KB

Podmiot publikujący

Starostwo Powiatowe w Stalowej Woli

Wytworzył Dawid Krasoń 2023-12-14

Publikujący Dawid Krasoń - Gospodarka nieruchomościami skarbu państw 2023-12-14 13:08

Modyfikacja Dawid Krasoń - Gospodarka nieruchomościami skarbu państw 2023-12-14 13:14



[Rejestr zmian](#)

[XML](#)

[Zawiadomienie o prowadzonym postępowaniu odszkodowawczym za dz.1323_255 obr. 3 Centrum](#)

Zawiadomienie o prowadzonym postępowaniu odszkodowawczym za dz.1323_255 obr. 3 Centrum

Załączniki:

[Zawiadomienie o prowadzonym postępowaniu odszkodowawczym za dz.1323_255 obr. 3 Centrum](#)  327.91 KB

Podmiot publikujący

Starostwo Powiatowe w Stalowej Woli

Wytworzył Dawid Krasoń 2023-12-14

Publikujący Dawid Krasoń - Gospodarka nieruchomościami skarbu państw 2023-12-14 13:01

Modyfikacja Dawid Krasoń - Gospodarka nieruchomościami skarbu państw 2023-12-14 13:02



[Rejestr zmian](#)

[XML](#)

[Zawiadomienie o prowadzonym postępowaniu odszkodowawczym za dz.1323_247 obr. 3 Centrum](#)

Zawiadomienie o prowadzonym postępowaniu odszkodowawczym za dz.1323_247 obr. 3 Centrum

Załączniki:

[Zawiadomienie o prowadzonym postępowaniu odszkodowawczym za dz.1323_247 obr. 3 Centrum](#)  327.95 KB

Podmiot publikujący

Starostwo Powiatowe w Stalowej Woli

Wytworzył Dawid Krasoń 2023-12-14

Publikujący Dawid Krasoń - Gospodarka nieruchomościami skarbu państw 2023-12-14 13:06

Modyfikacja Dawid Krasoń - Gospodarka nieruchomościami skarbu państw 2023-12-14 13:07



[Rejestr zmian](#)

[XML](#)

[Ogłoszenie o wydaniu decyzji odszkodowawczej za działkę 180_1 obr. 5 Jelnia](#)

Ogłoszenie o wydaniu decyzji odszkodowawczej za działkę 180_1 obr. 5 Jelnia

Załączniki:

[Ogłoszenie o wydaniu decyzji odszkodowawczej za działkę 180_1 obr. 5 Jelnia](#)  278.78 KB

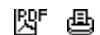
Podmiot publikujący

Starostwo Powiatowe w Stalowej Woli

Wytworzył Dawid Krasoń 2023-12-07

Publikujący Dawid Krasoń - Gospodarka nieruchomościami skarbu państw 2023-12-07 14:05

Modyfikacja Dawid Krasoń - Gospodarka nieruchomościami skarbu państw 2023-12-07 14:06



Ogłoszenia i informacje

[Rejestr zmian](#)

[XML](#)

[Ogłoszenie Starosty Stalowowskiego o zamiarze bezpośredniego zawarcia umowy o świadczenie usług w zakresie publicznego transportu zbiorowego.](#)

Ogłoszenie Starosty Stalowowskiego o zamiarze bezpośredniego zawarcia umowy o świadczenie usług w zakresie publicznego transportu zbiorowego

Załączniki:

Ogłoszenie  251.32
KB

Podmiot publikujący

Starostwo Powiatowe w Stalowej Woli

Wytworzył	Katarzyna Wieprzęc - Naczelnik Wydziału Transportu	2023-12-06	 
Publikujący	Piotr Szwedo - stanowisko ds. transportu	2023-12-06 10:48	
Modyfikacja	Łukasz Miklus	2023-12-06 15:15	

[Rejestr zmian](#)

[XML](#)



[Informacja o czynnościach ustalenia granic działki nr 3631 z działkami sąsiednimi w obr. 0003-Jastkowice, jedn. ewid. Pysznica](#)

Załączniki:

[Informacja o czynnościach ustalenia granic działki nr 3631 z działkami sąsiednimi w obr. 0003-Jastkowice, jedn. ewid. Pysznica](#)  203.91
KB

Podmiot publikujący

Starostwo Powiatowe w Stalowej Woli

Wytworzył	Artur Gierak - Zastępca Naczelnika Wydziału Geodezji i Gospodarki Nieruchomościami	2023-12-05	 
Publikujący	Artur Gierak - Z-ca Naczelnika Wydziału GN	2023-12-05 13:25	
Modyfikacja	Artur Gierak - Z-ca Naczelnika Wydziału GN	2023-12-05 13:26	

[Rejestr zmian](#)

[XML](#)



[Informacja o czynnościach ustalenia granic działki nr 1351 z działkami sąsiednimi w obr. 0003-Jastkowice, jedn. ewid. Pysznica](#)

Załączniki:

[Informacja o czynnościach ustalenia granic działki nr 1351 z działkami sąsiednimi w obr. 0003-Jastkowice, jedn. ewid. Pysznica](#)  203.97
KB

Podmiot publikujący

Starostwo Powiatowe w Stalowej Woli


Wytworzył	Artur Gierak - Zastępca Naczelnika Wydziału Geodezji i Gospodarki Nieruchomościami	2023-12-05	 
Publikujący	Artur Gierak - Z-ca Naczelnika Wydziału GN	2023-12-05 13:23	
Modyfikacja	Artur Gierak - Z-ca Naczelnika Wydziału GN	2023-12-05 13:24	

[Rejestr zmian](#)

[XML](#)



[Informacja o czynnościach ustalenia granic działek nr: 786, 787, 865, 866/3, 1225 z działkami sąsiednimi w obr. 0003-Jastkowice, jedn. ewid. Pysznica](#)

Załączniki:

[Informacja o czynnościach ustalenia granic działek nr: 786, 787, 865, 866/3, 1225 z działkami sąsiednimi w obr. 0003-Jastkowice, jedn. ewid. Pysznica](#)  208.49
KB

Podmiot publikujący

Starostwo Powiatowe w Stalowej Woli

Wytworzył	Artur Gierak - Zastępca Naczelnika Wydziału Geodezji i Gospodarki Nieruchomościami	2023-12-05	
Publikujący	Artur Gierak - Z-ca Naczelnika Wydziału GN	2023-12-05 13:27	
Modyfikacja	Artur Gierak - Z-ca Naczelnika Wydziału GN	2023-12-05 13:28	

[Rejestr zmian](#)

[XML](#)

[Zawiadomienie o wszczęciu postępowania odszkodowawczego za dz.1622_1 obr. Charzewice](#)

Zawiadomienie o wszczęciu postępowania odszkodowawczego za dz.1622_1 obr. Charzewice

Załączniki:

[Zawiadomienie o wszczęciu postępowania odszkodowawczego za dz.1622_1 obr. Charzewice](#)  327.82 KB

Podmiot publikujący

Starostwo Powiatowe w Stalowej Woli

Wytworzył	Dawid Krasoń	2023-11-28	
Publikujący	Dawid Krasoń - Gospodarka nieruchomościami skarbu państw	2023-11-28 14:30	
Modyfikacja	Dawid Krasoń - Gospodarka nieruchomościami skarbu państw	2023-11-28 14:32	

[Rejestr zmian](#)

[XML](#)

[Zawiadomienie o wszczęciu postępowania odszkodowawczego za dz.1417_1 obr. Charzewice](#)

Zawiadomienie o wszczęciu postępowania odszkodowawczego za dz.1417_1 obr. Charzewice

Załączniki:

[Zawiadomienie o wszczęciu postępowania odszkodowawczego za dz.1417_1 obr. Charzewice](#)  327.78 KB

Podmiot publikujący

Starostwo Powiatowe w Stalowej Woli

Wytworzył	Dawid Krasoń	2023-11-28	
Publikujący	Dawid Krasoń - Gospodarka nieruchomościami skarbu państw	2023-11-28 14:29	
Modyfikacja	Dawid Krasoń - Gospodarka nieruchomościami skarbu państw	2023-11-28 14:31	

[Rejestr zmian](#)

[XML](#)



[Informacja o czynnościach ustalenia granic działek nr: 1976/4, 1978/4, 2045/1 w obrębie 0012-Lipa, jednostka ewidencyjna Zaklików](#)

Załączniki:

[Informacja o czynnościach ustalenia granic działek nr: 1976/4, 1978/4, 2045/1 w obrębie 0012-Lipa, jednostka ewidencyjna Zaklików](#)  205.80 KB

Podmiot publikujący

Starostwo Powiatowe w Stalowej Woli

Wytworzył	Artur Gierak - Zastępca Naczelnika Wydziału Geodezji i Gospodarki Nieruchomościami	2023-11-24	
Publikujący	Artur Gierak - Z-ca Naczelnika Wydziału GN	2023-11-24 12:59	
Modyfikacja	Artur Gierak - Z-ca Naczelnika Wydziału GN	2023-11-24 13:00	

[Rejestr zmian](#)

[XML](#)

[Ogłoszenie o wydaniu decyzji ograniczającej korzystania z 106 obr. Kłyżów](#)



Ogłoszenie o wydaniu decyzji ograniczającej korzystania z 106 obr. Kłyżów

Załączniki:

[Ogłoszenie o wydaniu decyzji ograniczającej korzystania z 106 obr. Kłyżów](#)  214.35 KB

Podmiot publikujący

Starostwo Powiatowe w Stalowej Woli

Wytworzył	Dawid Krasoń	2023-11-23	
Publikujący	Dawid Krasoń - Gospodarka nieruchomościami skarbu państw	2023-11-23 11:02	
Modyfikacja	Dawid Krasoń - Gospodarka nieruchomościami skarbu państw	2023-11-23 11:04	

[Rejestr zmian](#)

[XML](#)

[Ogłoszenie o wydaniu decyzji ograniczającej korzystania z działki 1813_1 obr. Kłyżów](#)



Ogłoszenie o wydaniu decyzji ograniczającej korzystania z działki 1813_1 obr. Kłyżów

Załączniki:

[Ogłoszenie o wydaniu decyzji ograniczającej korzystania z działki 1813_1 obr. Kłyżów](#)  214.58 KB

Podmiot publikujący

Starostwo Powiatowe w Stalowej Woli

Wytworzył	Dawid Krasoń	2023-11-23	
Publikujący	Dawid Krasoń - Gospodarka nieruchomościami skarbu państw	2023-11-23 11:03	
Modyfikacja	Dawid Krasoń - Gospodarka nieruchomościami skarbu państw	2023-11-23 11:05	

[Rejestr zmian](#)

[XML](#)



[Informacja o czynnościach ustalenia granic działki nr 420 z działkami nr 427 i 4421/5 w obrębie 0003-Jastkowice, jednostka ewidencyjna Pysznica](#)

Załączniki:

[Informacja o czynnościach ustalenia granic działki nr 420 z działkami nr 427 i 4421/5 w obrębie 0003-Jastkowice, jednostka ewidencyjna Pysznica](#)  375.99 KB

Podmiot publikujący

Starostwo Powiatowe w Stalowej Woli

Wytworzył	Artur Gierak - Zastępca Naczelnika Wydziału Geodezji i Gospodarki Nieruchomościami	2023-11-21	
Publikujący	Artur Gierak - Z-ca Naczelnika Wydziału GN	2023-11-21 12:52	
Modyfikacja	Artur Gierak - Z-ca Naczelnika Wydziału GN	2023-11-21 12:54	

[Rejestr zmian](#)

[XML](#)



[Informacja o czynnościach ustalenia granicy działki nr 359 z działką nr 361 w obrębie 0002-Stare Baraki, jednostka ewid. Zaklików- obszar wiejski](#)

Załączniki:

[Informacja o czynnościach ustalenia granicy działki nr 359 z działką nr 361 w obrębie 0002-Stare Baraki, jednostka ewid. Zaklików- obszar wiejski](#)  375.04 KB

Podmiot publikujący

Starostwo Powiatowe w Stalowej Woli

Wytworzył	Artur Gierak - Zastępca Naczelnika Wydziału Geodezji i Gospodarki Nieruchomościami	2023-11-21	
Publikujący	Artur Gierak - Z-ca Naczelnika Wydziału GN	2023-11-21 12:49	
Modyfikacja	Artur Gierak - Z-ca Naczelnika Wydziału GN	2023-11-21 12:51	

[Rejestr zmian](#)

[XML](#)

[Ogłoszenie o naborze wniosków o udzielenie dotacji na prace konserwatorskie, restauratorskie lub roboty budowlane przy zabytku wpisanym do rejestru zabytków lub gminnej ewidencji zabytków położonym na terenie powiatu stalowowolskiego](#)
Zarząd Powiatu Stalowowolskiego ogłasza nabór wniosków o udzielenie dotacji w 2024 r. z budżetu Powiatu Stalowowolskiego na prace konserwatorskie, restauratorskie lub roboty budowlane przy zabytku wpisanym do rejestru zabytków lub gminnej ewidencji zabytków położonym na terenie powiatu stalowowolskiego, w związku z pojawieniem się

Załączniki:

Informacja o przetwarzaniu danych osobowych		527.48 KB
Sprawozdanie końcowe		17.01 KB
2) Uchwała Nr LII/388/2023 Rady Powiatu Stalowowolskiego z dnia 27 września 2023 r. zmieniająca Uchwałę Nr LI/370/2023 Rady Powiatu Stalowowolskiego z dnia 14 września 2023 r. w sprawie zasad udzielania dotacji na prace konserwatorskie, restauratorskie lub roboty budowlane przy zabytkach wpisanych do rejestru zabytków lub znajdujących się w gminnej ewidencji zabytków		283.02 KB
1) Uchwała Nr LI/370/2023 Rady Powiatu Stalowowolskiego z dnia 14 września 2023 r. w sprawie zasad udzielania dotacji na prace konserwatorskie, restauratorskie lub roboty budowlane przy zabytkach wpisanych do rejestru zabytków lub znajdujących się w gminnej ewidencji zabytków		732.35 KB
Uchwała Zarządu Powiatu Stalowowolskiego w sprawie ogłoszenia naboru wniosków o udzielenie dotacji na prace konserwatorskie, restauratorskie lub roboty budowlane przy zabytku wpisanym do rejestru zabytków lub gminnej ewidencji zabytków położonym na terenie powiatu stalowowolskiego w roku 2024		498.21 KB
Wniosek o udzielenie dotacji		20.09 KB

Podmiot publikujący Starostwo Powiatowe w Stalowej Woli

Wytworzył	Ewelina Gul	2023-11-13
Publikujący	Joanna Piechuta - inspektor	2023-11-13 11:20
Modyfikacja	Joanna Piechuta - inspektor	2023-11-13 11:25

[Rejestr zmian](#)

[XML](#)

[Informacja o czynnościach ustalenia granic działek ewidencyjnych w obrębie 0001-Nowe Baraki ,jednostka ewidencyjna Zaklików - Obszar wiejski](#)

Załączniki:

Informacja o czynnościach ustalenia granic działek ewidencyjnych w obrębie 0001-Nowe Baraki ,jednostka ewidencyjna Zaklików - Obszar wiejski		205.92 KB
--	--	--------------

Podmiot publikujący Starostwo Powiatowe w Stalowej Woli

Wytworzył	Artur Gierak - Zastępca Naczelnika Wydziału Geodezji i Gospodarki Nieruchomościami	2023-11-09	
Publikujący	Artur Gierak - Z-ca Naczelnika Wydziału GN	2023-11-09 13:15	
Modyfikacja	Artur Gierak - Z-ca Naczelnika Wydziału GN	2023-11-09 13:17	

[Rejestr zmian](#)

[XML](#)

[Zawiadomienie o postępowaniu odszkodowawczym za działkę 180_1 w obr. Jelnia](#)

Zawiadomienie o postępowaniu odszkodowawczym za działkę 180_1 w obr. Jelnia

Załączniki:

Zawiadomienie o postępowaniu odszkodowawczym za działkę 180_1 w obr. Jelnia		327.25 KB
---	--	--------------

Podmiot publikujący Starostwo Powiatowe w Stalowej Woli

Wytworzył	Dawid Krasoń	2023-11-09	
Publikujący	Dawid Krasoń - Gospodarka nieruchomościami skarbu państw	2023-11-09 11:28	
Modyfikacja	Dawid Krasoń - Gospodarka nieruchomościami skarbu państw	2023-11-09 11:30	


Ogłoszenia i informacje

[Rejestr zmian](#)

[XML](#)



[Informacja o czynnościach ustalenia granic działek nr: 353, 351, 344, 346, 349, 403 w obr. 0012-Wola Rzeczycka, jedn. ewid. Radomyśl nad Sanem](#)

Załączniki:

[Informacja o czynnościach ustalenia granic działek nr: 353, 351, 344, 346, 349, 403 w obr. 0012-Wola Rzeczycka, jedn. ewid. Radomyśl nad Sanem](#)  206.64 KB

Podmiot publikujący

Starostwo Powiatowe w Stalowej Woli


Wytworzył	Artur Gierak - Zastępca Naczelnika Wydziału Geodezji i Gospodarki Nieruchomościami	2023-11-06	
Publikujący	Artur Gierak - Z-ca Naczelnika Wydziału GN	2023-11-06 15:03	
Modyfikacja	Artur Gierak - Z-ca Naczelnika Wydziału GN	2023-11-06 15:08	

[Rejestr zmian](#)

[XML](#)



[Informacja o czynnościach ustalenia granic działki nr 347 w obrębie 0012-Wola Rzeczycka, jedn. ewid. Radomyśl nad Sanem](#)

Załączniki:

[Informacja o czynnościach ustalenia granic działki nr 347 w obrębie 0012-Wola Rzeczycka, jedn. ewid. Radomyśl nad Sanem](#)  203.90 KB

Podmiot publikujący

Starostwo Powiatowe w Stalowej Woli

Wytworzył	Artur Gierak - Zastępca Naczelnika Wydziału Geodezji i Gospodarki Nieruchomościami	2023-11-06	
Publikujący	Artur Gierak - Z-ca Naczelnika Wydziału GN	2023-11-06 15:10	
Modyfikacja	Artur Gierak - Z-ca Naczelnika Wydziału GN	2023-11-06 15:16	

[Rejestr zmian](#)

[XML](#)



[Obwieszczenie Starosty Stalowowskiego o przystąpieniu do przeprowadzenia strategicznej oceny oddziaływania na środowisko](#)

Starosta Stalowowski zawiadamia o przystąpieniu do przeprowadzenia strategicznej oceny oddziaływania na środowisko dla projektu Uproszczonego Planu Urządzenia Lasu dla lasów niestanowiących własności Skarbu Państwa, położonych w Gminie Zaklików w obrębach ewidencyjnych: Zaklików Miasto, Irena, Łązek, Zaklikowski, Nowe Baraki

Załączniki:

[OBWIESZCZENIE](#)  408.20 KB

Podmiot publikujący **Starostwo Powiatowe w Stalowej Woli**

Wytworzył	Justyna Koper-Kędra	2023-11-02	
Publikujący	Justyna Koper-Kędra	2023-11-02 12:20	
Modyfikacja	Justyna Koper-Kędra	2023-11-02 12:22	

[Rejestr zmian](#)

[XML](#)

[Informacja o czynnościach ustalenia granic działki nr 1368/3, położonej w obrębie ewid. nr 0005- Pysznicza, jednostka ewidencyjna Pysznicza](#)

Załączniki:

[Informacja o czynnościach ustalenia granic](#)  396.16 KB

Ogłoszenia i informacje

Podmiot publikujący

Starostwo Powiatowe w Stalowej Woli

Wytworzył	Dawid Krasoń	2023-10-31	 
Publikujący	Dawid Krasoń - Gospodarka nieruchomościami skarbu państw	2023-10-31 14:26	
Modyfikacja	Dawid Krasoń - Gospodarka nieruchomościami skarbu państw	2023-10-31 14:27	

[Rejestr zmian](#)

[XML](#)

[Ogłoszenie o wydaniu decyzji ograniczającej korzystania z działki 205 obr. Zbydniów](#)

Ogłoszenie o wydaniu decyzji ograniczającej korzystania z działki 205 obr. Zbydniów

Załączniki:

[Ogłoszenie o wydaniu decyzji ograniczającej korzystania z działki 205 obr. Zbydniów](#)  214.91 KB

Podmiot publikujący

Starostwo Powiatowe w Stalowej Woli

Wytworzył	Dawid Krasoń	2023-10-27	 
Publikujący	Dawid Krasoń - Gospodarka nieruchomościami skarbu państw	2023-10-27 10:42	
Modyfikacja	Dawid Krasoń - Gospodarka nieruchomościami skarbu państw	2023-10-27 10:44	

[Rejestr zmian](#)

[XML](#)



[Informacja o czynnościach ustalenia granic działki nr 134, położonej w obrębie ewid. nr 0006- Obojna, jednostka ewidencyjna Zaleszany](#)

Załączniki:

[Informacja o czynnościach ustalenia granic](#)  411.00 KB

Podmiot publikujący

Starostwo Powiatowe w Stalowej Woli

Wytworzył	Dawid Krasoń	2023-10-26	 
Publikujący	Dawid Krasoń - Gospodarka nieruchomościami skarbu państw	2023-10-26 14:32	
Modyfikacja	Dawid Krasoń - Gospodarka nieruchomościami skarbu państw	2023-10-26 14:35	

[Rejestr zmian](#)

[XML](#)

[Informacja o czynnościach ustalenia granic działek](#)

Informacja o czynnościach ustalenia przebiegu granic działek nr 1675, 2622/2, 2992/1, 2993/1, 2993/2, 2995, 2996, 2997, 2998, 2999, 3013, 3014, 3015, 3016, 3017, 3018, 3022, 4305/1, 4305/2, położonych w obrębie 0001- Zaklików, w jednostce ewid. Zaklików- miasto

Załączniki:

[Informacja o czynnościach ustalenia granic](#)  595.16 KB

Podmiot publikujący

Starostwo Powiatowe w Stalowej Woli

Wytworzył	Dawid Krasoń	2023-10-25	 
Publikujący	Dawid Krasoń - Gospodarka nieruchomościami skarbu państw	2023-10-25 12:34	
Modyfikacja	Dawid Krasoń - Gospodarka nieruchomościami skarbu państw	2023-10-25 12:36	

[Rejestr zmian](#)

[XML](#)

[Zawiadomienie o zamiarze wszczęcia postępowania o ograniczeniu korzystania z dz.90_1 obr. Dąbrowa](#)

Zawiadomienie o zamiarze wszczęcia postępowania o ograniczeniu korzystania z dz.90_1 obr. Dąbrowa

Załączniki:

[Zawiadomienie o zamiarze wszczęcia postępowania o ograniczeniu korzystania z dz.90_1 obr. Dąbrowa](#)  221.77 KB

Podmiot publikujący

Starostwo Powiatowe w Stalowej Woli

Wytworzył	Dawid Krasoń	2023-10-23
Publikujący	Dawid Krasoń - Gospodarka nieruchomościami skarbu państw	2023-10-23 09:38
Modyfikacja	Dawid Krasoń - Gospodarka nieruchomościami skarbu państw	2023-10-23 09:39



[Rejestr zmian](#)

rozwiń archiwum

zwiń archiwum

[Przejdź do archiwum](#)