

Ogłoszenia i informacje

submit



[1 ... 23 24 25 ... 28](#)

[XML](#)

[Informacja o czynnościach ustalenia granic działek nr 1054/2 i nr 1052/2 w obrębie ewidencyjnym 0012-Lipa, jednostka ewidencyjna Zaklików](#)

Załączniki:

[Informacja o czynnościach ustalenia granic działek nr 1054/2 i nr 1052/2 w obrębie ewidencyjnym 0012-Lipa, jednostka ewidencyjna Zaklików](#)  849.84 KB

Podmiot publikujący	Starostwo Powiatowe w Stalowej Woli		
Wytworzył	Artur Gierak - Zastępca Naczelnika Wydziału Geodezji i Gospodarki Nieruchomościami	2021-09-06	
Publikujący	Artur Gierak - Z-ca Naczelnika Wydziału GN	2021-09-06 15:01	
Modyfikacja	Artur Gierak - Z-ca Naczelnika Wydziału GN	2021-09-06 15:04	

[Rejestr zmian](#)



[XML](#)

[Zawiadomienie o zakończeniu postępowania administracyjnego w sprawie zatwierdzenia Projektu Robót Geologicznych](#)

Zawiadomienie o zakończeniu postępowania administracyjnego w sprawie zatwierdzenia Projektu Robót Geologicznych dla oceny warunków geologiczno - inżynierskich podłoża dla zadania pn."Budowa nowego odcinka drogi wojewódzkiej nr 855 Zaklików - Stalowa Wola wraz z budową mostu na rzece San..."

Załączniki:

[Obieszczenie o zakończeniu postępowania administracyjnego](#)  44.76 KB

Podmiot publikujący	Starostwo Powiatowe w Stalowej Woli		
Wytworzył	Alicja Zabawa - Geolog Powiatowy	2021-09-02	
Publikujący	Alicja Zabawa - Geolog Powiatowy	2021-09-02 12:17	 
Modyfikacja	Alicja Zabawa - Geolog Powiatowy	2021-09-02 12:30	


[Rejestr zmian](#)



[XML](#)

[Zawiadomienie o postępowaniu w sprawie ustalenia odszkodowania za dz. 3145_9 obr. 3 Centrum Stalowa Wola](#)

Zawiadomienie o postępowaniu w sprawie ustalenia odszkodowania za dz. 3145_9 obr. 3 Centrum Stalowa Wola

Załączniki:

[Zawiadomienie o postępowaniu w sprawie ustalenia odszkodowania za dz. 3145_9 obr. 3 Centrum Stalowa Wola](#)  950.98 KB

Podmiot publikujący	Starostwo Powiatowe w Stalowej Woli		
Wytworzył	Dawid Krasoń	2021-09-02	
Publikujący	Dawid Krasoń - Gospodarka nieruchomościami skarbu państw	2021-09-02 13:13	 
Modyfikacja	Dawid Krasoń - Gospodarka nieruchomościami skarbu państw	2021-09-02 13:16	

[Rejestr zmian](#)

[XML](#)



[Informacja o czynnościach ustalenia granic działek nr 661 i nr 662 z działką nr 693 w obrębie ewidencyjnym 0007-Pilchów, jednostka ewidencyjna Zaleszany](#)

Załączniki:

Ogłoszenia i informacje

[Informacja o czynnościach ustalenia granic działek nr 661 i nr 662 z działka nr 693 w obrębie ewidencyjnym 0007-Pilchów, jednostka ewidencyjna Zaleszany](#)  611.38 KB

Podmiot publikujący**Starostwo Powiatowe w Stalowej Woli**

Wytworzył	Artur Gierak - Zastępca Naczelnika Wydziału Geodezji i Gospodarki Nieruchomościami	2021-08-31	
Publikujący	Artur Gierak - Z-ca Naczelnika Wydziału GN	2021-08-31 14:51	
Modyfikacja	Artur Gierak - Z-ca Naczelnika Wydziału GN	2021-08-31 14:54	

[Rejestr zmian](#)



[XML](#)

[Informacja o czynnościach ustalenia granic działek ewidencyjnych w obrębie ewidencyjnym Kępa Rzeczycka, jednostka ewidencyjna Radomyśl nad Sanem](#)

Załączniki:

[Informacja o czynnościach ustalenia granic działek ewidencyjnych w obrębie ewidencyjnym Kępa Rzeczycka, jednostka ewidencyjna Radomyśl nad Sanem](#)  440.37 KB

Podmiot publikujący**Starostwo Powiatowe w Stalowej Woli**

Wytworzył	Artur Gierak - Zastępca Naczelnika Wydziału Geodezji i Gospodarki Nieruchomościami	2021-08-31	
Publikujący	Artur Gierak - Z-ca Naczelnika Wydziału GN	2021-08-31 10:41	
Modyfikacja	Artur Gierak - Z-ca Naczelnika Wydziału GN	2021-08-31 10:44	

[Rejestr zmian](#)



[XML](#)

[Informacja o czynnościach ustalenia granic działek ewidencyjnych w obrębie Korabina, jednostka ewidencyjna Bojanów](#)

Załączniki:

[Informacja o czynnościach ustalenia granic działek ewidencyjnych w obrębie Korabina, jednostka ewidencyjna Bojanów](#)  412.64 KB

Podmiot publikujący**Starostwo Powiatowe w Stalowej Woli**

Wytworzył	Artur Gierak - Zastępca Naczelnika Wydziału Geodezji i Gospodarki Nieruchomościami	2021-08-31	
Publikujący	Artur Gierak - Z-ca Naczelnika Wydziału GN	2021-08-31 10:43	
Modyfikacja	Artur Gierak - Z-ca Naczelnika Wydziału GN	2021-08-31 10:46	

[Rejestr zmian](#)

[XML](#)



[Zawiadomienie o postępowaniu w sprawie ustalenia odszkodowania za dz. 685_3 obr. 3 Centrum Stalowa Wola](#)

Zawiadomienie o postępowaniu w sprawie ustalenia odszkodowania za dz. 685_3 obr. 3 Centrum Stalowa Wola

Załączniki:

[Zawiadomienie o postępowaniu w sprawie ustalenia odszkodowania za dz. 685_3 obr. 3 Centrum Stalowa Wola](#)  947.06 KB

Podmiot publikujący**Starostwo Powiatowe w Stalowej Woli**

Wytworzył	Dawid Krasoń	2021-08-31	
Publikujący	Dawid Krasoń - Gospodarka nieruchomościami skarbu państw	2021-08-31 09:56	
Modyfikacja	Dawid Krasoń - Gospodarka nieruchomościami skarbu państw	2021-08-31 09:59	



[Rejestr zmian](#)

[XML](#)

[Informacja o czynnościach ustalenia granic działek ewidencyjnych w obrębie Antoniów, jednostka ewidencyjna Radomyśl nad Sanem](#)

Załączniki:

[Informacja o czynnościach ustalenia granic działek ewidencyjnych w obrębie Antoniów, jednostka ewidencyjna Radomyśl nad Sanem](#)  465.86 KB



Podmiot publikujący		Starostwo Powiatowe w Stalowej Woli	
Wytworzył	Artur Gierak - Zastępca Naczelnika Wydziału Geodezji i Gospodarki Nieruchomościami	2021-08-31	
Publikujący	Artur Gierak - Z-ca Naczelnika Wydziału GN	2021-08-31 10:37	
Modyfikacja	Artur Gierak - Z-ca Naczelnika Wydziału GN	2021-08-31 10:40	

[Rejestr zmian XML](#)

[Informacja o czynnościach ustalenia granic działek ewidencyjnych w obrębie Laski, jednostka ewidencyjna Bojanów](#)

Załączniki:

[Informacja o czynnościach ustalenia granic działek ewidencyjnych w obrębie Laski, jednostka ewidencyjna Bojanów](#)  417.35 KB



Podmiot publikujący		Starostwo Powiatowe w Stalowej Woli	
Wytworzył	Artur Gierak - Zastępca Naczelnika Wydziału Geodezji i Gospodarki Nieruchomościami	2021-08-31	
Publikujący	Artur Gierak - Z-ca Naczelnika Wydziału GN	2021-08-31 10:45	
Modyfikacja	Artur Gierak - Z-ca Naczelnika Wydziału GN	2021-08-31 10:47	

[Rejestr zmian XML](#)

[Informacja o czynnościach ustalenia granic działek ewidencyjnych w obrębie Bojanów jednostka ewidencyjna Bojanów](#)

Załączniki:


[Informacja o czynnościach ustalenia granic działek ewidencyjnych w obrębie Bojanów jednostka ewidencyjna Bojanów](#)  464.48 KB



Podmiot publikujący		Starostwo Powiatowe w Stalowej Woli	
Wytworzył	Artur Gierak - Zastępca Naczelnika Wydziału Geodezji i Gospodarki Nieruchomościami	2021-08-31	
Publikujący	Artur Gierak - Z-ca Naczelnika Wydziału GN	2021-08-31 10:39	
Modyfikacja	Artur Gierak - Z-ca Naczelnika Wydziału GN	2021-08-31 10:42	

[Rejestr zmian XML](#)

[Informacja o czynnościach ustalenia granic działek ewidencyjnych w obrębie Maziarnia, jednostka ewidencyjna Bojanów](#)

Załączniki:

[Informacja o czynnościach ustalenia granic działek ewidencyjnych w obrębie Maziarnia, jednostka ewidencyjna Bojanów](#)  391.39 KB

Podmiot publikujący		Starostwo Powiatowe w Stalowej Woli	
Wytworzył	Artur Gierak - Zastępca Naczelnika Wydziału Geodezji i Gospodarki Nieruchomościami	2021-08-31	
Publikujący	Artur Gierak - Z-ca Naczelnika Wydziału GN	2021-08-31 10:46	
Modyfikacja	Artur Gierak - Z-ca Naczelnika Wydziału GN	2021-08-31 10:49	

[Rejestr zmian XML](#)



[Informacja o czynnościach ustalenia granic działek ewidencyjnych w obrębie ewidencyjnym Nowiny, jednostka ewidencyjna Radomyśl nad Sanem](#)

Załączniki:

[Informacja o czynnościach ustalenia granic działek ewidencyjnych w obrębie ewidencyjnym Nowiny, jednostka ewidencyjna Radomyśl nad Sanem](#)  455.91 KB

Podmiot publikujący


Starostwo Powiatowe w Stalowej Woli

Wytworzył	Artur Gierak - Zastępca Naczelnika Wydziału Geodezji i Gospodarki Nieruchomościami	2021-08-31	
Publikujący	Artur Gierak - Z-ca Naczelnika Wydziału GN	2021-08-31 10:49	
Modyfikacja	Artur Gierak - Z-ca Naczelnika Wydziału GN	2021-08-31 10:51	

[Rejestr zmian XML](#)



[Informacja o czynnościach ustalenia rzebiegu granic działek ewidencyjnych w obrębie ewidencyjnym Rzeczyca Długa, jednostka ewidencyjna Radomyśl nad Sanem](#)

Załączniki:

[Informacja o czynnościach ustalenia rzebiegu granic działek ewidencyjnych w obrębie ewidencyjnym Rzeczyca Długa, jednostka ewidencyjna Radomyśl nad Sanem](#)  387.89 KB

Podmiot publikujący

Starostwo Powiatowe w Stalowej Woli

Wytworzył	Artur Gierak - Zastępca Naczelnika Wydziału Geodezji i Gospodarki Nieruchomościami	2021-08-31	
Publikujący	Artur Gierak - Z-ca Naczelnika Wydziału GN	2021-08-31 10:50	
Modyfikacja	Artur Gierak - Z-ca Naczelnika Wydziału GN	2021-08-31 10:53	

[Rejestr zmian XML](#)



[Informacja o czynnościach ustalenia granic działek ewidencyjnych w obrębie Stany, jednostka ewidencyjna Bojanów](#)

Załączniki:

[Informacja o czynnościach ustalenia granic działek ewidencyjnych w obrębie Stany, jednostka ewidencyjna Bojanów](#)  439.09 KB

Podmiot publikujący

Starostwo Powiatowe w Stalowej Woli

Wytworzył	Artur Gierak - Zastępca Naczelnika Wydziału Geodezji i Gospodarki Nieruchomościami	2021-08-31	
Publikujący	Artur Gierak - Z-ca Naczelnika Wydziału GN	2021-08-31 10:53	
Modyfikacja	Artur Gierak - Z-ca Naczelnika Wydziału GN	2021-08-31 10:55	

[Rejestr zmian XML](#)



[Informacja o czynnościach ustalenia granic działek ewidencyjnych w obrębie Zalesie, jednostka ewidencyjna Radomyśl nad Sanem](#)

Załączniki:

[Informacja o czynnościach ustalenia granic działek ewidencyjnych w obrębie Zalesie, jednostka ewidencyjna Radomyśl nad Sanem](#)  405.47 KB

Podmiot publikujący

Starostwo Powiatowe w Stalowej Woli


Wytworzył	Artur Gierak - Zastępca Naczelnika Wydziału Geodezji i Gospodarki Nieruchomościami	2021-08-31	
Publikujący	Artur Gierak - Z-ca Naczelnika Wydziału GN	2021-08-31 10:55	
Modyfikacja	Artur Gierak - Z-ca Naczelnika Wydziału GN	2021-08-31 10:59	

[Rejestr zmian XML](#)

[Informacja o czynnościach ustalenia granic działek ewidencyjnych w obrębie Witkowice, jednostka ewidencyjna Radomyśl](#)



Załączniki:

[Informacja o czynnościach ustalenia granic działek ewidencyjnych w obrębie Witkowice, jednostka ewidencyjna Radomyśl nad Sanem](#)

 517.58
KB

Podmiot publikujący

Starostwo Powiatowe w Stalowej Woli

Wytworzył	Artur Gierak - Zastępca Naczelnika Wydziału Geodezji i Gospodarki Nieruchomościami	2021-08-31	
Publikujący	Artur Gierak - Z-ca Naczelnika Wydziału GN	2021-08-31 10:58	
Modyfikacja	Artur Gierak - Z-ca Naczelnika Wydziału GN	2021-08-31 11:01	


[Rejestr zmian](#)

[XML](#)

[Zawiadomienie o przedłużeniu terminu rozpatrzenia sprawy w postępowaniu administracyjnym GN.6620.2.11.2019.AG](#)



Załączniki:

[Zawiadomienie o przedłużeniu terminu rozpatrzenia sprawy w postępowaniu administracyjnym GN.6620.2.11.2019.AG](#)

 299.92
KB

Podmiot publikujący

Starostwo Powiatowe w Stalowej Woli

Wytworzył	Artur Gierak - Zastępca Naczelnika Wydziału Geodezji i Gospodarki Nieruchomościami	2021-08-25	
Publikujący	Artur Gierak - Z-ca Naczelnika Wydziału GN	2021-08-25 15:34	
Modyfikacja	Artur Gierak - Z-ca Naczelnika Wydziału GN	2021-08-25 15:37	


[Rejestr zmian](#)

[XML](#)

[Informacja o czynnościach ustalenia granic działki nr 293/5 w obrębie 0006-Irena, jednostka ewidencyjna Zaklików](#)



Załączniki:

[Informacja o czynnościach ustalenia granic działki nr 293/5 w obrębie 0006-Irena, jednostka ewidencyjna Zaklików](#)

 384.56
KB

Podmiot publikujący

Starostwo Powiatowe w Stalowej Woli

Wytworzył	Artur Gierak - Zastępca Naczelnika Wydziału Geodezji i Gospodarki Nieruchomościami	2021-08-24	
Publikujący	Artur Gierak - Z-ca Naczelnika Wydziału GN	2021-08-24 13:42	
Modyfikacja	Artur Gierak - Z-ca Naczelnika Wydziału GN	2021-08-24 13:44	

[Rejestr zmian](#)

[XML](#)


[OBWIESZCZENIE STAROSTY STALOWOWOLSKIEGO o przystąpieniu do przeprowadzenia strategicznej oceny oddziaływania na środowisko](#)

OBWIESZCZENIE STAROSTY STALOWOWOLSKIEGO


o przystąpieniu do przeprowadzenia strategicznej oceny oddziaływania na środowisko dla projektu Uproszczonego Planu Urządzenia Lasu dla lasów niestanowiących własności Skarbu Państwa, położonych w Gminie Zaklików w obrębach ewidencyjnych : Gielnia, Łysaków oraz Łysaków Kolonia, w powiecie stalowowolskim.


Załączniki:

[Mapa przeglądowa drzewostanów](#)

 8.87 MB

[OBWIESZCZENIE STAROSTY STALOWOWOLSKIEGO o przystąpieniu do przeprowadzenia strategicznej oceny oddziaływania na środowisko](#)


 729.70
KB

[Prognoza oddziaływania na środowisko](#) 873.80
KB**Podmiot publikujący Starostwo Powiatowe w Stalowej Woli**

Wytworzył	Justyna Koper-Kędra	2021-08-23	
Publikujący	Justyna Koper-Kędra	2021-08-24 10:17	
Modyfikacja	Justyna Koper-Kędra	2021-08-24 10:21	

[Rejestr zmian](#)[XML](#)[Informacja o czynnościach ustalenia granic działek nr: 1400, 1401, 1402/1, 1402/2 w obrębie 0003-Kotowa Wola, jednostka ewidencyjna Zaleszany](#)


Załączniki:



[Informacja o czynnościach ustalenia granic działek nr: 1400, 1401, 1402/1, 1402/2 w obrębie 0003-Kotowa Wola](#) 435.63
KB**Podmiot publikujący****Starostwo Powiatowe w Stalowej Woli**

Wytworzył	Artur Gierak - Zastępca Naczelnika Wydziału Geodezji i Gospodarki Nieruchomościami	2021-08-18	
Publikujący	Artur Gierak - Z-ca Naczelnika Wydziału GN	2021-08-18 08:31	
Modyfikacja	Artur Gierak - Z-ca Naczelnika Wydziału GN	2021-08-18 08:33	

[Rejestr zmian](#)[XML](#)[Zawiadomienie o zamiarze wszczęcia postępowania w sprawie ograniczenia z korzystania z dz. 1231_2 Skowierzyn](#)[Zawiadomienie o zamiarze wszczęcia postępowania w sprawie ograniczenia z korzystania z dz. 1231_2 Skowierzyn](#)


Załączniki:



[Zawiadomienie o zamiarze wszczęcia postępowania w sprawie ograniczenia z korzystania z dz. 1231_2 Skowierzyn](#) 502.34
KB**Podmiot publikujący****Starostwo Powiatowe w Stalowej Woli**

Wytworzył	Dawid Krasoń	2021-08-17	
Publikujący	Dawid Krasoń - Gospodarka nieruchomościami skarbu państw	2021-08-17 13:04	
Modyfikacja	Dawid Krasoń - Gospodarka nieruchomościami skarbu państw	2021-08-17 13:06	

[Rejestr zmian](#)[XML](#)[Zawiadomienie o zamiarze wszczęcia postępowania w sprawie ograniczenia z korzystania z dz. 1976 Zdziechowice Pierwsze](#)[Zawiadomienie o zamiarze wszczęcia postępowania w sprawie ograniczenia z korzystania z dz. 1976 Zdziechowice Pierwsze](#)

Załączniki:

[Zawiadomienie o zamiarze wszczęcia postępowania w sprawie ograniczenia z korzystania z dz. 1976 Zdziechowice Pierwsze](#) 508.84
KB**Podmiot publikujący****Starostwo Powiatowe w Stalowej Woli**

Wytworzył	Dawid Krasoń	2021-08-17	
Publikujący	Dawid Krasoń - Gospodarka nieruchomościami skarbu państw	2021-08-17 11:17	
Modyfikacja	Dawid Krasoń - Gospodarka nieruchomościami skarbu państw	2021-08-17 11:20	

[Rejestr zmian](#)[XML](#)[Zawiadomienie o zamiarze wszczęcia postępowania w sprawie ograniczenia z korzystania z 1156_4 i 1734 Lipa](#)[Zawiadomienie o zamiarze wszczęcia postępowania w sprawie ograniczenia z korzystania z 1156_4 i 1734 Lipa](#)



Załączniki:

[Zawiadomienie o zamiarze wszczęcia postępowania w sprawie ograniczenia z korzystania z 1156_4 i 1734 Lipa](#) 

504.51
KB

Podmiot publikujący

Starostwo Powiatowe w Stalowej Woli

Wytworzył	Dawid Krasoń	2021-08-17	 
Publikujący	Dawid Krasoń - Gospodarka nieruchomościami skarbu państw	2021-08-17 12:50	
Modyfikacja	Dawid Krasoń - Gospodarka nieruchomościami skarbu państw	2021-08-17 12:52	

[Rejestr zmian](#)

[XML](#)

[Zawiadomienie o zamiarze wszczęcia postępowania w sprawie ograniczenia z korzystania z 442 Stare Baraki](#)

Zawiadomienie o zamiarze wszczęcia postępowania w sprawie ograniczenia z korzystania z 442 Stare Baraki



Załączniki:

[Zawiadomienie o zamiarze wszczęcia postępowania w sprawie ograniczenia z korzystania z 442 Stare Baraki](#) 

500.53
KB

Podmiot publikujący

Starostwo Powiatowe w Stalowej Woli

Wytworzył	Dawid Krasoń	2021-08-17	 
Publikujący	Dawid Krasoń - Gospodarka nieruchomościami skarbu państw	2021-08-17 12:44	
Modyfikacja	Dawid Krasoń - Gospodarka nieruchomościami skarbu państw	2021-08-17 12:47	

[Rejestr zmian](#)

[XML](#)

[Zawiadomienie o zamiarze wszczęcia postępowania w sprawie ograniczenia z korzystania z dz. 1452_3 Pniów](#)

Zawiadomienie o zamiarze wszczęcia postępowania w sprawie ograniczenia z korzystania z dz. 1452_3 Pniów



Załączniki:

[Zawiadomienie o zamiarze wszczęcia postępowania w sprawie ograniczenia z korzystania z dz. 1452_3 Pniów](#) 

503.72
KB

Podmiot publikujący

Starostwo Powiatowe w Stalowej Woli

Wytworzył	Dawid Krasoń	2021-08-17	 
Publikujący	Dawid Krasoń - Gospodarka nieruchomościami skarbu państw	2021-08-17 13:12	
Modyfikacja	Dawid Krasoń - Gospodarka nieruchomościami skarbu państw	2021-08-17 13:14	

[Rejestr zmian](#)

[XML](#)

[Zawiadomienie o zamiarze wszczęcia postępowania w sprawie ograniczenia z korzystania z dz. 4148 Stany](#)

Zawiadomienie o zamiarze wszczęcia postępowania w sprawie ograniczenia z korzystania z dz. 4148 Stany



Załączniki:

[Zawiadomienie o zamiarze wszczęcia postępowania w sprawie ograniczenia z korzystania z dz. 4148 Stany](#) 

505.27
KB

Podmiot publikujący

Starostwo Powiatowe w Stalowej Woli

Wytworzył	Dawid Krasoń	2021-08-17	 
Publikujący	Dawid Krasoń - Gospodarka nieruchomościami skarbu państw	2021-08-17 13:07	
Modyfikacja	Dawid Krasoń - Gospodarka nieruchomościami skarbu państw	2021-08-17 13:10	

[Rejestr zmian](#)

[XML](#)

[Zawiadomienie o zamiarze wszczęcia postępowania w sprawie ograniczenia z korzystania z dz. 297 Irena](#)



Zawiadomienie o zamiarze wszczęcia postępowania w sprawie ograniczenia z korzystania z dz. 297 Irena

Załączniki:

[Zawiadomienie o zamiarze wszczęcia postępowania w sprawie ograniczenia z korzystania z dz. 297 Irena](#)  498.93 KB

Podmiot publikujący

Starostwo Powiatowe w Stalowej Woli

Wytworzył	Dawid Krasoń	2021-08-17	
Publikujący	Dawid Krasoń - Gospodarka nieruchomościami skarbu państw	2021-08-17 13:09	
Modyfikacja	Dawid Krasoń - Gospodarka nieruchomościami skarbu państw	2021-08-17 13:11	

[Rejestr zmian](#)

[XML](#)

[Zawiadomienie o zamiarze wszczęcia postępowania w sprawie ograniczenia z korzystania z dz.2972 Zaklików](#)



Zawiadomienie o zamiarze wszczęcia postępowania w sprawie ograniczenia z korzystania z dz.2972 Zaklików

Załączniki:

[Zawiadomienie o zamiarze wszczęcia postępowania w sprawie ograniczenia z korzystania z dz.2972 Zaklików](#)  495.42 KB

Podmiot publikujący

Starostwo Powiatowe w Stalowej Woli

Wytworzył	Dawid Krasoń	2021-08-17	
Publikujący	Dawid Krasoń - Gospodarka nieruchomościami skarbu państw	2021-08-17 11:21	
Modyfikacja	Dawid Krasoń - Gospodarka nieruchomościami skarbu państw	2021-08-17 11:25	

[Rejestr zmian](#)

[XML](#)

[Zawiadomienie o zamiarze wszczęcia postępowania w sprawie ograniczenia z korzystania z 60_1 Karkówka](#)



Zawiadomienie o zamiarze wszczęcia postępowania w sprawie ograniczenia z korzystania z 60_1 Karkówka

Załączniki:

[Zawiadomienie o zamiarze wszczęcia postępowania w sprawie ograniczenia z korzystania z 60_1 Karkówka](#)  501.58 KB

Podmiot publikujący

Starostwo Powiatowe w Stalowej Woli

Wytworzył	Dawid Krasoń	2021-08-17	
Publikujący	Dawid Krasoń - Gospodarka nieruchomościami skarbu państw	2021-08-17 12:43	
Modyfikacja	Dawid Krasoń - Gospodarka nieruchomościami skarbu państw	2021-08-17 12:45	

[Rejestr zmian](#)

[XML](#)

[Zawiadomienie o zamiarze wszczęcia postępowania w sprawie ograniczenia z korzystania z dz. 2406 Zaklików](#)



Zawiadomienie o zamiarze wszczęcia postępowania w sprawie ograniczenia z korzystania z dz. 2406 Zaklików

Załączniki:

[Zawiadomienie o zamiarze wszczęcia postępowania w sprawie ograniczenia z korzystania z dz. 2406 Zaklików](#)  502.71 KB

Podmiot publikujący

Starostwo Powiatowe w Stalowej Woli

Wytworzył	Dawid Krasoń	2021-08-17	
Publikujący	Dawid Krasoń - Gospodarka nieruchomościami skarbu państw	2021-08-17 13:00	
Modyfikacja	Dawid Krasoń - Gospodarka nieruchomościami skarbu państw	2021-08-17 13:03	

[Rejestr zmian](#)

[rozwiń archiwum](#)

[zwiń archiwum](#)

[Przejdź do archiwum](#)