

submit

[1 ... 12](#) **13** [14 ... 27](#)

[XML](#)

[Minister Rodziny i Polityki Społecznej ogłosił nabór wniosków w ramach Programu „Opieka wytchnieniowa” - edycja 2023](#)

Wojewoda Podkarpacki informuje, iż Minister Rodziny i Polityki Społecznej ogłosił nabór wniosków w ramach Programu „Opieka wytchnieniowa” - edycja 2023, finansowanego ze środków Funduszu Solidarnościowego. Treść Programu wraz z załącznikami dostępna jest na stronie Pełnomocnika Rządu ds. Osób Niepełnosprawnych pod adresem: <https://niepelnosprawni.gov.pl/a,1419,nabor-wnioskow-w-ramach-programu-resortowego-ministra-rodziny-i-polityki-spoiecznej-opieka-wytchnieniowa-edycja-2023>

Głównym celem Programu jest wsparcie członków rodzin lub opiekunów sprawujących bezpośrednią opiekę nad:

1) dziećmi z orzeczeniem o niepełnosprawności;

2) osobami niepełnosprawnymi posiadającymi:

- a. orzeczenie o znacznym stopniu niepełnosprawności albo
- b. orzeczenie traktowane na równi z orzeczeniem wymienionym w lit. a, zgodnie z art. 5 i art. 62 ustawy z dnia 27 sierpnia 1997 r. o rehabilitacji zawodowej i społecznej oraz zatrudnianiu osób niepełnosprawnych (Dz.U. z 2021 r. poz. 573, z późn. zm.).

- poprzez możliwość uzyskania doraźnej, czasowej pomocy w formie usługi opieki wytchnieniowej.

Program jest realizowany w dwóch formach:

1) świadczenia usług opieki wytchnieniowej w ramach pobytu dziennego w:

- miejscu zamieszkania osoby niepełnosprawnej,
- ośrodka wsparcia,
- innym miejscu wskazanym przez uczestnika Programu lub Realizatora Programu, spełniającym kryteria dostępności, które otrzyma pozytywną opinię gminy/powiatu,
- domu pomocy społecznej na podstawie przyjętej przez gminę lub powiat uchwały,
- w przypadku braku możliwości realizacji opieki wytchnieniowej w miejscach, o których mowa wyżej istnieje możliwość zrealizowania opieki wytchnieniowej w centrum opiekuńczo-mieszkalnym (COM),
- w przypadku posiadania wolnych miejsc;

2) świadczenia usług opieki wytchnieniowej, w ramach pobytu całodobowego w:

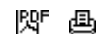
- a. ośrodka wsparcia,
- b. ośrodka/placówki wpisanej do rejestru właściwego wojewody zapewniającej całodobową opiekę osobom niepełnosprawnym,
- c. innym miejscu wskazanym przez uczestnika Programu lub Realizatora Programu, spełniającym kryteria dostępności, które otrzyma pozytywną opinię gminy/powiatu,
- d. domu pomocy społecznej na podstawie przyjętej uchwały przez gminę lub powiat,
- e. w przypadku braku możliwości realizacji opieki wytchnieniowej w miejscach, o których mowa w lit. a-d, istnieje możliwość zrealizowania opieki wytchnieniowej w centrum opiekuńczo-mieszkalnym (COM), w przypadku posiadania wolnych miejsc.

więcej

#### Podmiot publikujący

#### Starostwo Powiatowe w Stalowej Woli

Wytworzył Magdalena Sołtys-Kurek - Inspektor Ochrony Danych Osobowych 2022-11-03



Publikujący Magdalena Sołtys-Kurek - Inspektor Ochrony Danych Osobowych 2022-11-03 11:25

[Rejestr zmian](#)

[XML](#)

[Informacja o czynnościach ustalenia granic działki nr 696 z działkami nr: 447/1, 692, 661, 662, 694 w obrębie 0007-Pilchów, jednostka ewidencyjna Zaleszany](#)

## Załączniki:


[Informacja o czynnościach ustalenia granic działki nr 696 z działkami nr: 447/1, 692, 661, 662, 694 w obrębie 0007-Pilchów, jednostka ewidencyjna Zaleszany](#)



589.82  
KB

**Podmiot publikujący**

**Starostwo Powiatowe w Stalowej Woli**

Wytworzył	Artur Gierak - Zastępca Naczelnika Wydziału Geodezji i Gospodarki Nieruchomościami	2022-11-03	
Publikujący	Artur Gierak - Z-ca Naczelnika Wydziału GN	2022-11-03 10:45	
Modyfikacja	Artur Gierak - Z-ca Naczelnika Wydziału GN	2022-11-03 10:53	

[Rejestr zmian](#)

[XML](#)

[Ogłoszenie o wydaniu decyzji ograniczającej korzystanie z działki 4118 oraz 4155\\_1 obr. Stany](#)



Ogłoszenie o wydaniu decyzji ograniczającej korzystanie z działki 4118 oraz 4155\_1 obr. Stany

## Załączniki:

[Ogłoszenie o wydaniu decyzji ograniczającej korzystanie z działki 4118 oraz 4155\\_1 obr. Stany](#)  216.72 KB

**Podmiot publikujący**

**Starostwo Powiatowe w Stalowej Woli**

Wytworzył	Dawid Krasoń	2022-10-27	
Publikujący	Dawid Krasoń - Gospodarka nieruchomościami skarbu państw	2022-10-27 09:06	
Modyfikacja	Dawid Krasoń - Gospodarka nieruchomościami skarbu państw	2022-10-27 09:19	

[Rejestr zmian](#)

[XML](#)

[Ogłoszenie o wydaniu decyzji ograniczającej korzystanie z działek 425 oraz 427 obr. Przyszów](#)



Ogłoszenie o wydaniu decyzji ograniczającej korzystanie z działek 425 oraz 427 obr. Przyszów

## Załączniki:

[Ogłoszenie o wydaniu decyzji ograniczającej korzystanie z działek 425 oraz 427 obr. Przyszów](#)  215.28 KB

**Podmiot publikujący**

**Starostwo Powiatowe w Stalowej Woli**

Wytworzył	Dawid Krasoń	2022-10-26	
Publikujący	Dawid Krasoń - Gospodarka nieruchomościami skarbu państw	2022-10-26 10:20	
Modyfikacja	Dawid Krasoń - Gospodarka nieruchomościami skarbu państw	2022-10-26 10:27	

[Rejestr zmian](#)

[XML](#)

[Ogłoszenie o wydaniu decyzji ograniczającej korzystanie z działki 1789 obr. Zdziechowice Pierwsze](#)



Ogłoszenie o wydaniu decyzji ograniczającej korzystanie z działki 1789 obr. Zdziechowice Pierwsze

## Załączniki:

[Ogłoszenie o wydaniu decyzji ograniczającej korzystanie z działki 1789 obr. Zdziechowice Pierwsze](#)  216.57 KB

**Podmiot publikujący**

**Starostwo Powiatowe w Stalowej Woli**

Wytworzył	Dawid Krasoń	2022-10-25	
Publikujący	Dawid Krasoń - Gospodarka nieruchomościami skarbu państw	2022-10-25 09:55	
Modyfikacja	Dawid Krasoń - Gospodarka nieruchomościami skarbu państw	2022-10-25 10:03	

[Rejestr zmian](#)

[XML](#)

[Ogłoszenie o wydaniu decyzji ograniczającej korzystanie z działek 1426\\_1 oraz 1426\\_2 obr. Pilchów](#)



Ogłoszenie o wydaniu decyzji ograniczającej korzystanie z działek 1426\_1 oraz 1426\_2 obr. Pilchów

## Załączniki:

[Ogłoszenie o wydaniu decyzji ograniczającej korzystanie z działek 1426\\_1 oraz 1426\\_2 obr. Pilchów](#)  217.02 KB

**Podmiot publikujący**

**Starostwo Powiatowe w Stalowej Woli**

Wytworzył	Dawid Krasoń	2022-10-25	 
Publikujący	Dawid Krasoń - Gospodarka nieruchomościami skarbu państw	2022-10-25 11:38	
Modyfikacja	Dawid Krasoń - Gospodarka nieruchomościami skarbu państw	2022-10-25 11:45	


[Rejestr zmian](#)

[XML](#)

[Ogłoszenie o wydaniu decyzji ograniczającej korzystanie z działki 759 obr. Zaklików](#)



Ogłoszenie o wydaniu decyzji ograniczającej korzystanie z działki 759 obr. Zaklików

## Załączniki:

[Ogłoszenie o wydaniu decyzji ograniczającej korzystanie z działki 759 obr. Zaklików](#)  216.42 KB

**Podmiot publikujący**

**Starostwo Powiatowe w Stalowej Woli**

Wytworzył	Dawid Krasoń	2022-10-25	 
Publikujący	Dawid Krasoń - Gospodarka nieruchomościami skarbu państw	2022-10-25 11:36	
Modyfikacja	Dawid Krasoń - Gospodarka nieruchomościami skarbu państw	2022-10-25 11:44	

[Rejestr zmian](#)

[XML](#)

[Ogłoszenie o wydaniu decyzji ograniczającej korzystanie z działki 1264\\_1 obr. Rzeczyca Długa](#)



Ogłoszenie o wydaniu decyzji ograniczającej korzystanie z działki 1264\_1 obr. Rzeczyca Długa

## Załączniki:

[Ogłoszenie o wydaniu decyzji ograniczającej korzystanie z działki 1264\\_1 obr. Rzeczyca Długa](#)  216.64 KB

**Podmiot publikujący**

**Starostwo Powiatowe w Stalowej Woli**

Wytworzył	Dawid Krasoń	2022-10-25	 
Publikujący	Dawid Krasoń - Gospodarka nieruchomościami skarbu państw	2022-10-25 09:54	
Modyfikacja	Dawid Krasoń - Gospodarka nieruchomościami skarbu państw	2022-10-25 10:01	


[Rejestr zmian](#)

[XML](#)

[Ogłoszenie o wydaniu decyzji ograniczającej korzystanie z działki 451 obr. Przyszów](#)



Ogłoszenie o wydaniu decyzji ograniczającej korzystanie z działki 451 obr. Przyszów

## Załączniki:

[Ogłoszenie o wydaniu decyzji ograniczającej korzystanie z działki 451 obr. Przyszów](#)  216.11 KB

**Podmiot publikujący**

**Starostwo Powiatowe w Stalowej Woli**

Wytworzył	Dawid Krasoń	2022-10-25	 
Publikujący	Dawid Krasoń - Gospodarka nieruchomościami skarbu państw	2022-10-25 11:34	
Modyfikacja	Dawid Krasoń - Gospodarka nieruchomościami skarbu państw	2022-10-25 11:41	

[Rejestr zmian](#)

[XML](#)

[Ogłoszenie o wydaniu decyzji ograniczającej korzystanie z działki 403 obr. Dąbrowa Rzeczycka](#)



Ogłoszenie o wydaniu decyzji ograniczającej korzystanie z działki 403 obr. Dąbrowa Rzeczycka

## Załączniki:

[Ogłoszenie o wydaniu decyzji ograniczającej korzystanie z działki 403 obr. Dąbrowa Rzeczycka](#)  215.27 KB

**Podmiot publikujący**

**Starostwo Powiatowe w Stalowej Woli**


Wytworzył	Dawid Krasoń	2022-10-25	 
Publikujący	Dawid Krasoń - Gospodarka nieruchomościami skarbu państw	2022-10-25 11:32	
Modyfikacja	Dawid Krasoń - Gospodarka nieruchomościami skarbu państw	2022-10-25 11:40	

[Rejestr zmian](#)

[XML](#)



[Informacja o czynnościach ustalenia przebiegu granicy działki nr 505 z działką nr 503 w obrębie 0010-Rzeczyca Okrągła, jednostka ewidencyjna Radomyśl nad Sanem](#)

## Załączniki:

[Informacja o czynnościach ustalenia przebiegu granicy działki nr 505 z działką nr 503 w obrębie 0010-Rzeczyca Okrągła, jednostka ewidencyjna Radomyśl nad Sanem](#)  586.87 KB

**Podmiot publikujący**

**Starostwo Powiatowe w Stalowej Woli**

Wytworzył	Artur Gierak - Zastępca Naczelnika Wydziału Geodezji i Gospodarki Nieruchomościami	2022-10-21	 
Publikujący	Artur Gierak - Z-ca Naczelnika Wydziału GN	2022-10-21 09:11	
Modyfikacja	Artur Gierak - Z-ca Naczelnika Wydziału GN	2022-10-21 09:18	

[Rejestr zmian](#)

[XML](#)



[Zawiadomienie o przedłużeniu postępowania nr GN.6620.2.11.2019.AG](#)

## Załączniki:

[Zawiadomienie o przedłużeniu postępowania nr GN.6620.2.11.2019.AG](#)  222.12 KB

**Podmiot publikujący**

**Starostwo Powiatowe w Stalowej Woli**


Wytworzył	Dawid Krasoń	2022-10-21	 
Publikujący	Dawid Krasoń - Gospodarka nieruchomościami skarbu państw	2022-10-21 14:12	
Modyfikacja	Dawid Krasoń - Gospodarka nieruchomościami skarbu państw	2022-10-24 14:20	

[Rejestr zmian](#)

[XML](#)



[Informacja o czynnościach ustalenia granic działki nr 1660 z działkami nr: 1658, 1659, 1665, 2539, 1610 w obrębie 0016-Zdziechowice Pierwsze, jednostka ewidencyjna Zaklików \(obszar wiejski\)](#)

## Załączniki:

[Informacja o czynnościach ustalenia granic działki nr 1660 z działkami nr: 1658, 1659, 1665, 2539, 1610 w obrębie 0016-Zdziechowice Pierwsze, jednostka ewidencyjna Zaklików \(obszar wiejski\)](#)  222.96 KB

**Podmiot publikujący**

**Starostwo Powiatowe w Stalowej Woli**


Wytworzył	Artur Gierak - Zastępca Naczelnika Wydziału Geodezji i Gospodarki Nieruchomościami	2022-10-18	 
Publikujący	Artur Gierak - Z-ca Naczelnika Wydziału GN	2022-10-18 09:28	
Modyfikacja	Artur Gierak - Z-ca Naczelnika Wydziału GN	2022-10-18 09:36	

[Rejestr zmian](#)

[XML](#)


[Informacja o czynnościach ustalenia granic działek nr: 104, 105, 106 w obr. 0006-Irena, jednostka ewidencyjna Zaklików](#)

## Załączniki:

[Informacja o czynnościach ustalenia granic działek nr: 104, 105, 106 w obr. 0006-Irena, jednostka ewidencyjna Zaklików](#)  585.06 KB

**Podmiot publikujący**

**Starostwo Powiatowe w Stalowej Woli**


Wytworzył	Artur Gierak - Zastępca Naczelnika Wydziału Geodezji i Gospodarki Nieruchomościami	2022-10-13	
Publikujący	Artur Gierak - Z-ca Naczelnika Wydziału GN	2022-10-13 09:23	
Modyfikacja	Artur Gierak - Z-ca Naczelnika Wydziału GN	2022-10-13 09:31	

[Rejestr zmian](#)

[XML](#)


[Informacja o czynnościach ustalenia granic działek nr: 4116, 4118, 4124, 4126 w obr. 0008-Przyszków, jednostka ewidencyjna Bojanów](#)

## Załączniki:

[Informacja o czynnościach ustalenia granic działek nr: 4116, 4118, 4124, 4126 w obr. 0008-Przyszków, jednostka ewidencyjna Bojanów](#)  221.62 KB

**Podmiot publikujący**

**Starostwo Powiatowe w Stalowej Woli**


Wytworzył	Artur Gierak - Zastępca Naczelnika Wydziału Geodezji i Gospodarki Nieruchomościami	2022-10-13	
Publikujący	Artur Gierak - Z-ca Naczelnika Wydziału GN	2022-10-13 09:25	
Modyfikacja	Artur Gierak - Z-ca Naczelnika Wydziału GN	2022-10-13 09:33	

[Rejestr zmian](#)

[XML](#)


[Informacja o czynnościach ustalenia granic działek nr 715 i nr 716 z działką nr 712 w obrębie 0001-Dzierdźiówka, jednostka ewidencyjna Zaleszany](#)

## Załączniki:

[Informacja o czynnościach ustalenia granic działek nr 715 i nr 716 z działką nr 712 w obrębie 0001-Dzierdźiówka, jednostka ewidencyjna Zaleszany](#)  392.33 KB

**Podmiot publikujący**

**Starostwo Powiatowe w Stalowej Woli**

Wytworzył	Artur Gierak - Zastępca Naczelnika Wydziału Geodezji i Gospodarki Nieruchomościami	2022-10-04	
Publikujący	Artur Gierak - Z-ca Naczelnika Wydziału GN	2022-10-04 12:57	
Modyfikacja	Artur Gierak - Z-ca Naczelnika Wydziału GN	2022-10-04 13:35	

[Rejestr zmian](#)

[XML](#)



[Zawiadomienie o wszczęciu postępowania o ograniczeniu korzystania z działki 496 obr. Wólka Turebska](#)  
Zawiadomienie o wszczęciu postępowania o ograniczeniu korzystania z działki 496 obr. Wólka Turebska

## Załączniki:

[Zawiadomienie o wszczęciu postępowania o ograniczeniu korzystania z działki 496 obr. Wólka Turebska](#)  222.33 KB

**Podmiot publikujący**

**Starostwo Powiatowe w Stalowej Woli**

Wytworzył	Dawid Krasoń	2022-10-04	
Publikujący	Dawid Krasoń - Gospodarka nieruchomościami skarbu państw	2022-10-04 11:25	
Modyfikacja	Dawid Krasoń - Gospodarka nieruchomościami skarbu państw	2022-10-04 11:32	

[Rejestr zmian](#)

[XML](#)



[Zawiadomienie o wszczęciu postępowania o ograniczeniu korzystania z działki 4065 obr. Stany](#)  
Zawiadomienie o wszczęciu postępowania o ograniczeniu korzystania z działki 4065 obr. Stany

## Załączniki:

[Zawiadomienie o wszczęciu postępowania o ograniczeniu korzystania z działki 4065 obr. Stany](#)  220.88 KB

### Podmiot publikujący

**Starostwo Powiatowe w Stalowej Woli**

Wytworzył	Dawid Krasoń	2022-10-04		
Publikujący	Dawid Krasoń - Gospodarka nieruchomościami skarbu państw	2022-10-04 11:21		
Modyfikacja	Dawid Krasoń - Gospodarka nieruchomościami skarbu państw	2022-10-04 11:28		

[Rejestr zmian](#)

[XML](#)

[Zawiadomienie o wszczęciu postępowania o ograniczeniu korzystania z działki 371 obr. Dzierdziówka](#)



Zawiadomienie o wszczęciu postępowania o ograniczeniu korzystania z działki 371 obr. Dzierdziówka

## Załączniki:

[Zawiadomienie o wszczęciu postępowania o ograniczeniu korzystania z działki 371 obr. Dzierdziówka](#)  220.98 KB

### Podmiot publikujący

**Starostwo Powiatowe w Stalowej Woli**

Wytworzył	Dawid Krasoń	2022-10-04		
Publikujący	Dawid Krasoń - Gospodarka nieruchomościami skarbu państw	2022-10-04 11:23		
Modyfikacja	Dawid Krasoń - Gospodarka nieruchomościami skarbu państw	2022-10-04 11:30		

[Rejestr zmian](#)

[XML](#)

[Zawiadomienie o wszczęciu postępowania o ograniczeniu korzystania z działki 1669\\_2 obr. Jastkowice](#)



Zawiadomienie o wszczęciu postępowania o ograniczeniu korzystania z działki 1669\_2 obr. Jastkowice

## Załączniki:

[Zawiadomienie o wszczęciu postępowania o ograniczeniu korzystania z działki 1669\\_2 obr. Jastkowice](#)  222.15 KB

### Podmiot publikujący

**Starostwo Powiatowe w Stalowej Woli**

Wytworzył	Dawid Krasoń	2022-10-04		
Publikujący	Dawid Krasoń - Gospodarka nieruchomościami skarbu państw	2022-10-04 11:19		
Modyfikacja	Dawid Krasoń - Gospodarka nieruchomościami skarbu państw	2022-10-04 11:26		


[Rejestr zmian](#)

[XML](#)

[Zawiadomienie o wszczęciu postępowania o ograniczeniu korzystania z działek 427 oraz 425 obr. Przyszów](#)



Zawiadomienie o wszczęciu postępowania o ograniczeniu korzystania z działek 427 oraz 425 obr. Przyszów

## Załączniki:

[Zawiadomienie o wszczęciu postępowania o ograniczeniu korzystania z działek 427 oraz 425 obr. Przyszów](#)  219.72 KB

### Podmiot publikujący

**Starostwo Powiatowe w Stalowej Woli**

Wytworzył	Dawid Krasoń	2022-09-30		
Publikujący	Dawid Krasoń - Gospodarka nieruchomościami skarbu państw	2022-09-30 10:01		
Modyfikacja	Dawid Krasoń - Gospodarka nieruchomościami skarbu państw	2022-09-30 10:08		

[Rejestr zmian](#)

[XML](#)

[Informacja o czynnościach ustalenia przebiegu granic nr GN.6620.6.59.2022.AG](#)



Informacja Starosty Stalowowolskiego w sprawie czynności ustalenia granic działek ewid. nr 331/1, 331/2, położonych w obrębie ewid. nr 0008- Przyszów, w jednostce ewid. Bojanów.

## Załączniki:

[Informacja o czynnościach ustalenia przebiegu granic GN.6620.6.59.2022.AG](#)  401.89 KB

### Podmiot publikujący

### Starostwo Powiatowe w Stalowej Woli

Wytworzył	Dawid Krasoń	2022-09-29	 
Publikujący	Dawid Krasoń - Gospodarka nieruchomościami skarbu państw	2022-09-29 14:51	
Modyfikacja	Dawid Krasoń - Gospodarka nieruchomościami skarbu państw	2022-09-29 14:59	


[Rejestr zmian](#)

[XML](#)

[Ogłoszenie o wydaniu decyzji ograniczającej korzystanie z działki 1873 obr. Kotowa Wola](#)



Ogłoszenie o wydaniu decyzji ograniczającej korzystanie z działki 1873 obr. Kotowa Wola

## Załączniki:

[Ogłoszenie o wydaniu decyzji ograniczającej korzystanie z działki 1873 obr. Kotowa Wola](#)  215.94 KB

### Podmiot publikujący

### Starostwo Powiatowe w Stalowej Woli

Wytworzył	Dawid Krasoń	2022-09-29	 
Publikujący	Dawid Krasoń - Gospodarka nieruchomościami skarbu państw	2022-09-29 13:31	
Modyfikacja	Dawid Krasoń - Gospodarka nieruchomościami skarbu państw	2022-09-29 13:39	

[Rejestr zmian](#)

[XML](#)


[Oferta realizacji zadania publicznego w dziedzinie kultury fizycznej i sportu](#)

Oferty realizacji zadania publicznego - upowszechnianie kultury fizycznej i sportu.

Informujemy, że Powiatowy Szkolny Związek Sportowy w Stalowej Woli złożył ofertę na realizację zadania publicznego pod nazwą „Organizacja powiatowych imprez sportowych systemu współzawodnictwa sportowego dzieci i młodzieży w ramach Igrzysk Dzieci i Młodzieży Szkolnej” oraz “Organizacja powiatowych imprez sportowych systemu współzawodnictwa sportowego dzieci i młodzieży w ramach Licealiady” w dniach od 11 października do 20 grudnia 2022 r. na podstawie Art. 19a Ustawy z dnia 24 kwietnia 2003 r. o działalności pożytku publicznego i o wolontariacie.



## Załączniki:

[Organizacja Powiatowych Imprez Sportowych Systemu Współzawodnictwa Sportowego Dzieci i Młodzieży w ramach Igrzysk Dzieci i Młodzieży Szkolnej - Powiatowy Szkolny Związek Sportowy w Stalowej Woli.](#)  2.61 MB

[Organizacja Powiatowych Imprez Sportowych Systemu Współzawodnictwa Sportowego Dzieci i Młodzieży w ramach Licealiady - Powiatowy Szkolny Związek Sportowy w Stalowej Woli.](#)  2.35 MB

### Podmiot publikujący

### Starostwo Powiatowe w Stalowej Woli

Wytworzył	Ewelina Gul	2022-09-28	
Publikujący	Joanna Piechuta - inspektor	2022-09-28 09:57	 
Modyfikacja	Joanna Piechuta - inspektor	2022-09-28 09:59	

[Rejestr zmian](#)

[XML](#)

[Zawiadomienie o wszczęciu postępowania o ograniczeniu korzystania z działki 639 obr. Majdan Zbydniowski](#)

Zawiadomienie o wszczęciu postępowania o ograniczeniu korzystania z działki 639 obr. Majdan Zbydniowski



## Załączniki:

[Zawiadomienie o wszczęciu postępowania o ograniczeniu korzystania z działki 639 obr. Majdan Zbydniowski](#) 

222.09  
KB

**Podmiot publikujący**

**Starostwo Powiatowe w Stalowej Woli**

Wytworzył	Dawid Krasoń	2022-09-27	 
Publikujący	Dawid Krasoń - Gospodarka nieruchomościami skarbu państw	2022-09-27 13:25	
Modyfikacja	Dawid Krasoń - Gospodarka nieruchomościami skarbu państw	2022-09-27 13:33	


[Rejestr zmian](#)

[XML](#)

[Zawiadomienie o zamiarze wszczęcia postępowania o ograniczeniu korzystania z dz. 372 oraz 373 obr. Dzierdziówka](#)

Zawiadomienie o zamiarze wszczęcia postępowania o ograniczeniu korzystania z dz. 372 oraz 373 obr. Dzierdziówka



## Załączniki:

[Zawiadomienie o zamiarze wszczęcia postępowania o ograniczeniu korzystania z dz. 372 oraz 373 obr. Dzierdziówka](#) 

217.56  
KB

**Podmiot publikujący**

**Starostwo Powiatowe w Stalowej Woli**

Wytworzył	Dawid Krasoń	2022-09-27	 
Publikujący	Dawid Krasoń - Gospodarka nieruchomościami skarbu państw	2022-09-27 13:16	
Modyfikacja	Dawid Krasoń - Gospodarka nieruchomościami skarbu państw	2022-09-27 13:23	


[Rejestr zmian](#)

[XML](#)

[Zawiadomienie o zamiarze wszczęcia postępowania o ograniczeniu korzystania z dz. 1725 obr. Zaklików](#)

Zawiadomienie o zamiarze wszczęcia postępowania o ograniczeniu korzystania z dz. 1725 obr. Zaklików



## Załączniki:

[Zawiadomienie o zamiarze wszczęcia postępowania o ograniczeniu korzystania z dz. 1725 obr. Zaklików](#) 

217.79  
KB

**Podmiot publikujący**

**Starostwo Powiatowe w Stalowej Woli**

Wytworzył	Dawid Krasoń	2022-09-27	 
Publikujący	Dawid Krasoń - Gospodarka nieruchomościami skarbu państw	2022-09-27 13:19	
Modyfikacja	Dawid Krasoń - Gospodarka nieruchomościami skarbu państw	2022-09-27 13:26	

[Rejestr zmian](#)

[XML](#)

[Zawiadomienie o wszczęciu postępowania o ograniczeniu korzystania z działki 4148 obr. Stany](#)

Zawiadomienie o wszczęciu postępowania o ograniczeniu korzystania z działki 4148 obr. Stany



## Załączniki:

[Zawiadomienie o wszczęciu postępowania o ograniczeniu korzystania z działki 4148 obr. Stany](#) 

221.18  
KB

**Podmiot publikujący**

**Starostwo Powiatowe w Stalowej Woli**

Wytworzył	Dawid Krasoń	2022-09-27	 
Publikujący	Dawid Krasoń - Gospodarka nieruchomościami skarbu państw	2022-09-27 13:23	
Modyfikacja	Dawid Krasoń - Gospodarka nieruchomościami skarbu państw	2022-09-27 13:31	

[Rejestr zmian](#)

[XML](#)

[Zawiadomienie o zamiarze wszczęcia postępowania o ograniczeniu korzystania z dz. 727 obr. Pilchów](#)

Zawiadomienie o zamiarze wszczęcia postępowania o ograniczeniu korzystania z dz. 727 obr. Pilchów





## Załączniki:

[Zawiadomienie o zamiarze wszczęcia postępowania o ograniczeniu korzystania z dz. 727 obr. Pilchów](#)  217.77 KB

### Podmiot publikujący

**Starostwo Powiatowe w Stalowej Woli**


Wytworzył	Dawid Krasoń	2022-09-27	
Publikujący	Dawid Krasoń - Gospodarka nieruchomościami skarbu państw	2022-09-27 13:21	
Modyfikacja	Dawid Krasoń - Gospodarka nieruchomościami skarbu państw	2022-09-27 13:28	

[Rejestr zmian](#)

[XML](#)



[Informacja o czynnościach ustalenia granicy działki nr 1233 z działkami nr 1239, 1242/1, 1242/2, 1245 w obrębie 0009-Rzeczyca Długa, jednostka ewidencyjna Radomyśl nad Sanem](#)

## Załączniki:

[Informacja o czynnościach ustalenia granicy działki nr 1233 z działkami nr 1239, 1242/1, 1242/2, 1245 w obrębie 0009-Rzeczyca Długa, jednostka ewidencyjna Radomyśl nad Sanem](#)  681.99 KB

### Podmiot publikujący

**Starostwo Powiatowe w Stalowej Woli**

Wytworzył	Artur Gierak - Zastępca Naczelnika Wydziału Geodezji i Gospodarki Nieruchomościami	2022-09-21	
Publikujący	Artur Gierak - Z-ca Naczelnika Wydziału GN	2022-09-22 10:21	
Modyfikacja	Artur Gierak - Z-ca Naczelnika Wydziału GN	2022-09-22 10:28	

[Rejestr zmian](#)

[rozwiń archiwum](#)

[zwiń archiwum](#)

[Przejdź do archiwum](#)