


submit

[1 ... 5 6 7 ... 27](#)

[XML](#)



[Informacja o czynnościach ustalenia granic działki nr 1298 z działkami nr: 1286, 1287, 1289, 1299, 1291, 1289 \(cz. p.gr 95/4\) w obr. 0009-Rzeczyca Długa, jedn. ewid Radomyśl nad Sanem](#)

## Załączniki:

[Informacja o czynnościach ustalenia granic działki nr 1298 z działkami nr: 1286, 1287, 1289, 1299, 1291, 1289 \(cz. p.gr 95/4\) w obr. 0009-Rzeczyca Długa, jedn. ewid Radomyśl nad Sanem](#)  447.77 KB

### Podmiot publikujący

### Starostwo Powiatowe w Stalowej Woli

Wytworzył	Artur Gierak - Zastępca Naczelnika Wydziału Geodezji i Gospodarki Nieruchomościami	2023-08-31	
Publikujący	Artur Gierak - Z-ca Naczelnika Wydziału GN	2023-08-31 10:55	
Modyfikacja	Artur Gierak - Z-ca Naczelnika Wydziału GN	2023-08-31 10:57	

[Rejestr zmian](#)

[XML](#)



[Informacja o czynnościach ustalenia przebiegu granic działek nr: 1656/2, 999/1, 999/2 w obr. 0008-Skowierzyn, jednostka ewid. Zaleszany](#)

## Załączniki:

[Informacja o czynnościach ustalenia przebiegu granic działek nr: 1656/2, 999/1, 999/2 w obr. 0008-Skowierzyn, jednostka ewid. Zaleszany](#)  439.84 KB

### Podmiot publikujący

### Starostwo Powiatowe w Stalowej Woli

Wytworzył	Artur Gierak - Zastępca Naczelnika Wydziału Geodezji i Gospodarki Nieruchomościami	2023-08-29	
Publikujący	Artur Gierak - Z-ca Naczelnika Wydziału GN	2023-08-29 11:18	
Modyfikacja	Artur Gierak - Z-ca Naczelnika Wydziału GN	2023-08-29 11:19	

[Rejestr zmian](#)

[XML](#)

[Ogłoszenie o wydaniu decyzji odszkodowawczej za działkę 1922\\_3](#)



Ogłoszenie o wydaniu decyzji odszkodowawczej za działkę 1922\_3

## Załączniki:

[Ogłoszenie o wydaniu decyzji odszkodowawczej za działkę 1922\\_3](#)  291.65 KB

### Podmiot publikujący

### Starostwo Powiatowe w Stalowej Woli

Wytworzył	Dawid Krasoń	2023-08-24	
Publikujący	Dawid Krasoń - Gospodarka nieruchomościami skarbu państw	2023-08-24 09:02	
Modyfikacja	Dawid Krasoń - Gospodarka nieruchomościami skarbu państw	2023-08-24 09:04	


[Rejestr zmian](#)

[XML](#)

[Ogłoszenie o wydaniu decyzji odszkodowawczej za działkę 3703 obr. Lipa](#)



Ogłoszenie o wydaniu decyzji odszkodowawczej za działkę 3703 obr. Lipa

## Załączniki:

[Ogłoszenie o wydaniu decyzji odszkodowawczej za działkę 3703 obr. Lipa](#)  291.16 KB

**Podmiot publikujący**

**Starostwo Powiatowe w Stalowej Woli**

Wytworzył	Dawid Krasoń	2023-08-24	 
Publikujący	Dawid Krasoń - Gospodarka nieruchomościami skarbu państw	2023-08-24 09:05	
Modyfikacja	Dawid Krasoń - Gospodarka nieruchomościami skarbu państw	2023-08-24 09:06	

[Rejestr zmian](#)

[XML](#)

[Ogłoszenie o wydaniu decyzji odszkodowawczej za działkę 1935\\_2 obr. Lipa](#)



Ogłoszenie o wydaniu decyzji odszkodowawczej za działkę 1935\_2 obr. Lipa

## Załączniki:

[Ogłoszenie o wydaniu decyzji odszkodowawczej za działkę 1935\\_2 obr. Lipa](#)  292.08 KB

**Podmiot publikujący**

**Starostwo Powiatowe w Stalowej Woli**

Wytworzył	Dawid Krasoń	2023-08-24	 
Publikujący	Dawid Krasoń - Gospodarka nieruchomościami skarbu państw	2023-08-24 09:05	
Modyfikacja	Dawid Krasoń - Gospodarka nieruchomościami skarbu państw	2023-08-24 09:05	

[Rejestr zmian](#)

[XML](#)

[Ogłoszenie o wydaniu decyzji odszkodowawczej za działkę 1550\\_3 obr. Bojanów](#)



Ogłoszenie o wydaniu decyzji odszkodowawczej za działkę 1550\_3 obr. Bojanów

## Załączniki:

[Ogłoszenie o wydaniu decyzji odszkodowawczej za działkę 1550\\_3 obr. Bojanów](#)  294.54 KB

**Podmiot publikujący**

**Starostwo Powiatowe w Stalowej Woli**

Wytworzył	Dawid Krasoń	2023-08-18	 
Publikujący	Dawid Krasoń - Gospodarka nieruchomościami skarbu państw	2023-08-18 10:19	
Modyfikacja	Dawid Krasoń - Gospodarka nieruchomościami skarbu państw	2023-08-18 10:23	

[Rejestr zmian](#)

[XML](#)

[Ogłoszenie o wydaniu decyzji ograniczającej korzystania z działki 650 obr. Pilchów](#)



Ogłoszenie o wydaniu decyzji ograniczającej korzystania z działki 650 obr. Pilchów

## Załączniki:

[Ogłoszenie o wydaniu decyzji ograniczającej korzystania z działki 650 obr. Pilchów](#)  214.51 KB

**Podmiot publikujący**

**Starostwo Powiatowe w Stalowej Woli**

Wytworzył	Dawid Krasoń	2023-08-18	 
Publikujący	Dawid Krasoń - Gospodarka nieruchomościami skarbu państw	2023-08-18 10:20	
Modyfikacja	Dawid Krasoń - Gospodarka nieruchomościami skarbu państw	2023-08-18 10:23	

[Rejestr zmian](#)

[XML](#)

[Ogłoszenie o wydaniu decyzji ograniczającej korzystania z działek 372 oraz 273 obr. Dzierdziówka](#)



Ogłoszenie o wydaniu decyzji ograniczającej korzystania z działek 372 oraz 273 obr. Dzierdziówka

## Załączniki:

[Ogłoszenie o wydaniu decyzji ograniczającej korzystania z działek 372 oraz 273 obr. Dzierdziówka](#)  214.72 KB

**Podmiot publikujący**

**Starostwo Powiatowe w Stalowej Woli**


Wytworzył	Dawid Krasoń	2023-08-14	 
Publikujący	Dawid Krasoń - Gospodarka nieruchomościami skarbu państw	2023-08-14 12:03	
Modyfikacja	Dawid Krasoń - Gospodarka nieruchomościami skarbu państw	2023-08-14 12:05	

[Rejestr zmian](#)

[XML](#)



[Informacja o czynnościach ustalenia granic działek nr 133 i nr 161 z działkami sąsiednimi w obr 0006-Obojna, jednostka ewidencyjna Zaleszany](#)

## Załączniki:

[Informacja o czynnościach ustalenia granic działek nr 133 i nr 161 z działkami sąsiednimi w obr 0006-Obojna, jednostka ewidencyjna Zaleszany](#)  444.42 KB

**Podmiot publikujący**

**Starostwo Powiatowe w Stalowej Woli**


Wytworzył	Artur Gierak - Zastępca Naczelnika Wydziału Geodezji i Gospodarki Nieruchomościami	2023-08-09	 
Publikujący	Artur Gierak - Z-ca Naczelnika Wydziału GN	2023-08-09 09:16	
Modyfikacja	Artur Gierak - Z-ca Naczelnika Wydziału GN	2023-08-09 09:19	

[Rejestr zmian](#)

[XML](#)



[Informacja o czynnościach ustalenia granic działek nr 857 i nr 858 z działkami sąsiednimi w obr 0001-Brandwica, jednostka ewidencyjna Pysznica](#)

## Załączniki:

[Informacja o czynnościach ustalenia granic działek nr 857 i nr 858 z działkami sąsiednimi w obr 0001-Brandwica, jednostka ewidencyjna Pysznica](#)  445.78 KB

**Podmiot publikujący**

**Starostwo Powiatowe w Stalowej Woli**


Wytworzył	Artur Gierak - Zastępca Naczelnika Wydziału Geodezji i Gospodarki Nieruchomościami	2023-08-09	 
Publikujący	Artur Gierak - Z-ca Naczelnika Wydziału GN	2023-08-09 09:26	
Modyfikacja	Artur Gierak - Z-ca Naczelnika Wydziału GN	2023-08-09 09:29	

[Rejestr zmian](#)

[XML](#)



[Informacja o czynnościach ustalenia granic działek nr 165 i nr 166 w obr. 0001-Brandwica, jednostka ewidencyjna Pysznica](#)

## Załączniki:

[Informacja o czynnościach ustalenia granic działek nr 165 i nr 166 w obr. 0001-Brandwica, jednostka ewidencyjna Pysznica](#)  443.70 KB

**Podmiot publikujący**

**Starostwo Powiatowe w Stalowej Woli**

Wytworzył	Artur Gierak - Zastępca Naczelnika Wydziału Geodezji i Gospodarki Nieruchomościami	2023-08-09	 
Publikujący	Artur Gierak - Z-ca Naczelnika Wydziału GN	2023-08-09 09:23	
Modyfikacja	Artur Gierak - Z-ca Naczelnika Wydziału GN	2023-08-09 09:26	

[Rejestr zmian](#)



[XML](#)

[Informacja o czynnościach ustalenia granic działki nr 1728 z działkami nr 1600 i nr 1601/1 w obr. 0003-Kotowa Wola, jedn. ewid. Zaleszany](#)

## Załączniki:

[Informacja o czynnościach ustalenia granic działki nr 1728 z działkami nr 1600 i nr 1601/1 w obr. 0003-Kotowa Wola, jedn. ewid. Zaleszany](#)  206.31 KB

**Podmiot publikujący** **Starostwo Powiatowe w Stalowej Woli**

Wytworzył	Artur Gierak - Zastępca Naczelnika Wydziału Geodezji i Gospodarki Nieruchomościami	2023-08-08	
Publikujący	Artur Gierak - Z-ca Naczelnika Wydziału GN	2023-08-08 15:07	
Modyfikacja	Artur Gierak - Z-ca Naczelnika Wydziału GN	2023-08-08 15:10	

[Rejestr zmian](#)

[XML](#)



[Zawiadomienie o postępowaniu odszkodowawczym za dz.1550\\_3 obr. Bojanów](#)

Zawiadomienie o postępowaniu odszkodowawczym za dz.1550\_3 obr. Bojanów

## Załączniki:

[Zawiadomienie o postępowaniu odszkodowawczym za dz.1550\\_3 obr. Bojanów](#)  330.53 KB

**Podmiot publikujący** **Starostwo Powiatowe w Stalowej Woli**


Wytworzył	Dawid Krasoń	2023-08-02	
Publikujący	Dawid Krasoń - Gospodarka nieruchomościami skarbu państw	2023-08-02 11:19	
Modyfikacja	Dawid Krasoń - Gospodarka nieruchomościami skarbu państw	2023-08-02 11:22	

[Rejestr zmian](#)



[XML](#)

[Informacja o czynnościach ustalenia granic działek nr 2597/2 i nr 2599 w obr. 0006 - Bojanów, jednostka ewidencyjna Bojanów](#)

## Załączniki:

[Informacja o czynnościach ustalenia granic działek nr 2597/2 i nr 2599 w obr. 0006 - Bojanów, jednostka ewidencyjna Bojanów](#)  573.05 KB

**Podmiot publikujący** **Starostwo Powiatowe w Stalowej Woli**


Wytworzył	Artur Gierak - Zastępca Naczelnika Wydziału Geodezji i Gospodarki Nieruchomościami	2023-08-02	
Publikujący	Artur Gierak - Z-ca Naczelnika Wydziału GN	2023-08-02 12:16	
Modyfikacja	Artur Gierak - Z-ca Naczelnika Wydziału GN	2023-08-02 12:19	

[Rejestr zmian](#)



[XML](#)

[Informacja o czynnościach ustalenia granicy działek nr 981 i nr 982 w obr. 0003-Jastkowice, jednostka ewidencyjna Pysznica](#)

## Załączniki:

[Informacja o czynnościach ustalenia granicy działek nr 981 i nr 982 w obr. 0003-Jastkowice, jednostka ewidencyjna Pysznica](#)  205.92 KB

**Podmiot publikujący** **Starostwo Powiatowe w Stalowej Woli**

Wytworzył	Artur Gierak - Zastępca Naczelnika Wydziału Geodezji i Gospodarki Nieruchomościami	2023-08-01	
Publikujący	Artur Gierak - Z-ca Naczelnika Wydziału GN	2023-08-01 12:04	
Modyfikacja	Artur Gierak - Z-ca Naczelnika Wydziału GN	2023-08-01 12:07	


[Rejestr zmian](#)

[XML](#)

[Informacja o czynnościach ustalenia granic działek nr: 3809, 3807, 4402, 4400/1 w obr. 0008-Przyszów, jednostka ewidencyjna Bojanów](#)



## Załączniki:

[Informacja o czynnościach ustalenia granic działek nr: 3809, 3807, 4402, 4400/1 w obr. 0008-Przyszków, jednostka ewidencyjna Bojanów](#)

 204.93 KB

### Podmiot publikujący

### Starostwo Powiatowe w Stalowej Woli

Wytworzył	Artur Gierak - Zastępca Naczelnika Wydziału Geodezji i Gospodarki Nieruchomościami	2023-07-31	
Publikujący	Artur Gierak - Z-ca Naczelnika Wydziału GN	2023-07-31 09:00	
Modyfikacja	Artur Gierak - Z-ca Naczelnika Wydziału GN	2023-07-31 09:03	


[Rejestr zmian](#)

[XML](#)

[Zawiadomienie o możliwości zapoznania się z materiałem dowodowym w sprawie GN.6620.2.11.2019.AG](#)



## Załączniki:

[Zawiadomienie o możliwości zapoznania się z materiałem dowodowym w sprawie GN.6620.2.11.2019.AG](#)

 203.07 KB

### Podmiot publikujący

### Starostwo Powiatowe w Stalowej Woli

Wytworzył	Dawid Krasoń	2023-07-31	
Publikujący	Dawid Krasoń - Gospodarka nieruchomościami skarbu państw	2023-07-31 12:49	
Modyfikacja	Dawid Krasoń - Gospodarka nieruchomościami skarbu państw	2023-07-31 12:52	


[Rejestr zmian](#)

[XML](#)

[Informacja o czynnościach ustalenia granic działek nr 538 i nr 548 w obr. 0008-Przyszków, jednostka ewidencyjna Bojanów](#)



## Załączniki:

[Informacja o czynnościach ustalenia granic działek nr 538 i nr 548 w obr. 0008-Przyszków, jednostka ewidencyjna Bojanów](#)

 204.91 KB

### Podmiot publikujący

### Starostwo Powiatowe w Stalowej Woli

Wytworzył	Artur Gierak - Zastępca Naczelnika Wydziału Geodezji i Gospodarki Nieruchomościami	2023-07-28	
Publikujący	Artur Gierak - Z-ca Naczelnika Wydziału GN	2023-07-28 09:38	
Modyfikacja	Artur Gierak - Z-ca Naczelnika Wydziału GN	2023-07-28 09:41	

[Rejestr zmian](#)


[XML](#)

[Zawiadomienie o postępowaniu odszkodowawczym za dz.3703 obr. Lipa](#)

Zawiadomienie o postępowaniu odszkodowawczym za dz.3703 obr. Lipa



## Załączniki:

[Zawiadomienie o postępowaniu odszkodowawczym za dz.3703 obr. Lipa](#)

 332.13 KB

### Podmiot publikujący

### Starostwo Powiatowe w Stalowej Woli

Wytworzył	Dawid Krasoń	2023-07-28	
Publikujący	Dawid Krasoń - Gospodarka nieruchomościami skarbu państw	2023-07-28 13:16	
Modyfikacja	Dawid Krasoń - Gospodarka nieruchomościami skarbu państw	2023-07-28 13:20	


[Rejestr zmian](#)

[XML](#)

[Zawiadomienie o postępowaniu odszkodowawczym za dz.1935\\_2 obr. Lipa.pdf](#)



Zawiadomienie o postępowaniu odszkodowawczym za dz.1935\_2 obr. Lipa.pdf

## Załączniki:

[Zawiadomienie o postępowaniu odszkodowawczym za dz.1935\\_2 obr. Lipa.pdf](#)  330.77 KB

### Podmiot publikujący

**Starostwo Powiatowe w Stalowej Woli**

Wytworzył	Dawid Krasoń	2023-07-28	 
Publikujący	Dawid Krasoń - Gospodarka nieruchomościami skarbu państw	2023-07-28 13:15	
Modyfikacja	Dawid Krasoń - Gospodarka nieruchomościami skarbu państw	2023-07-28 13:18	

[Rejestr zmian](#)

[XML](#)



[Informacja o czynnościach ustalenia granic działki nr 320/3 w obr 0002-Laski, jednostka ewidencyjna Bojanów](#)

## Załączniki:

[Informacja o czynnościach ustalenia granic działki nr 320/3 w obr 0002-Laski, jednostka ewidencyjna Bojanów](#)  204.18 KB

### Podmiot publikujący

**Starostwo Powiatowe w Stalowej Woli**

Wytworzył	Artur Gierak - Zastępca Naczelnika Wydziału Geodezji i Gospodarki Nieruchomościami	2023-07-28	 
Publikujący	Artur Gierak - Z-ca Naczelnika Wydziału GN	2023-07-28 09:36	
Modyfikacja	Artur Gierak - Z-ca Naczelnika Wydziału GN	2023-07-28 09:38	

[Rejestr zmian](#)

[XML](#)



[Informacja o czynnościach ustalenia granic działki nr 1086/1, położonej w obrębie ewid. nr 0012- Wola Rzeczycka, jednostka ewidencyjna Radomyśl nad Sanem](#)

## Załączniki:

[Informacja o czynnościach ustalenia granic](#)  376.14 KB

### Podmiot publikujący

**Starostwo Powiatowe w Stalowej Woli**

Wytworzył	Dawid Krasoń	2023-07-28	 
Publikujący	Dawid Krasoń - Gospodarka nieruchomościami skarbu państw	2023-07-28 11:14	
Modyfikacja	Dawid Krasoń - Gospodarka nieruchomościami skarbu państw	2023-07-28 11:17	


[Rejestr zmian](#)

[XML](#)

[Zawiadomienie o postępowaniu odszkodowawczym za dz.1922\\_3 obr. Lipa](#)



[Zawiadomienie o postępowaniu odszkodowawczym za dz.1922\\_3 obr. Lipa](#)

## Załączniki:

[Zawiadomienie o postępowaniu odszkodowawczym za dz.1922\\_3 obr. Lipa](#)  331.24 KB

### Podmiot publikujący

**Starostwo Powiatowe w Stalowej Woli**

Wytworzył	Dawid Krasoń	2023-07-28	 
Publikujący	Dawid Krasoń - Gospodarka nieruchomościami skarbu państw	2023-07-28 13:14	
Modyfikacja	Dawid Krasoń - Gospodarka nieruchomościami skarbu państw	2023-07-28 13:16	

[Rejestr zmian](#)

[XML](#)

[Informacja o ustaleniu granic działek nr: 2941, 2942, 2943, 2945, 2944/1, 2944/2, 2933, 2938, 2936/2 w obr. 0007-Stany, jednostka ewidencyjna Bojanów](#)

## Załączniki:

[Informacja o ustaleniu granic działek nr: 2941, 2942, 2943, 2945, 2944/1, 2944/2, 2933, 2938, 2936/2 w obr. 0007-Stany, jednostka ewidencyjna Bojanów](#)



204.65  
KB

### Podmiot publikujący

### Starostwo Powiatowe w Stalowej Woli

Wytworzył	Artur Gierak - Zastępca Naczelnika Wydziału Geodezji i Gospodarki Nieruchomościami	2023-07-28	
Publikujący	Artur Gierak - Z-ca Naczelnika Wydziału GN	2023-07-28 09:33	
Modyfikacja	Artur Gierak - Z-ca Naczelnika Wydziału GN	2023-07-28 09:35	

[Rejestr zmian XML](#)

[Informacja o ustaleniu granic działek nr 3556/1, 3681, 3682, 3680, 3678, 3567, 3565, 3564, 3561 w obr. 0007-Stany, jednostka ewidencyjna Bojanów](#)

## Załączniki:

[Informacja o ustaleniu granic działek nr 3556/1, 3681, 3682, 3680, 3678, 3567, 3565, 3564, 3561 w obr. 0007-Stany, jednostka ewidencyjna Bojanów](#)



204.20  
KB

### Podmiot publikujący

### Starostwo Powiatowe w Stalowej Woli

Wytworzył	Artur Gierak - Zastępca Naczelnika Wydziału Geodezji i Gospodarki Nieruchomościami	2023-07-28	
Publikujący	Artur Gierak - Z-ca Naczelnika Wydziału GN	2023-07-28 09:30	
Modyfikacja	Artur Gierak - Z-ca Naczelnika Wydziału GN	2023-07-28 09:33	

[Rejestr zmian XML](#)

[Informacja o czynnościach ustalenia granic działki nr 513 z działkami sąsiednimi w obr. 0010-Rzeczyca Okrągła, jednostka ewidencyjna Radomyśl nad Sanem](#)

## Załączniki:

[Informacja o czynnościach ustalenia granic działki nr 513 z działkami sąsiednimi w obr. 0010-Rzeczyca Okrągła, jednostka ewidencyjna Radomyśl nad Sanem](#)



446.19  
KB

### Podmiot publikujący

### Starostwo Powiatowe w Stalowej Woli

Wytworzył	Artur Gierak - Zastępca Naczelnika Wydziału Geodezji i Gospodarki Nieruchomościami	2023-07-26	
Publikujący	Artur Gierak - Z-ca Naczelnika Wydziału GN	2023-07-26 14:48	
Modyfikacja	Artur Gierak - Z-ca Naczelnika Wydziału GN	2023-07-26 14:53	

[Rejestr zmian XML](#)

[Informacja o czynnościach ustalenia granic działek nr 549 w obr. 0010-Kolonia Łysaków i nr 1353 w obrębie 0014-Łysaków w jednostce ewidencyjnej Zaklików \( obszar wiejski \)](#)

## Załączniki:

[Informacja o czynnościach ustalenia granic działek nr 549 w obr. 0010-Kolonia Łysaków i nr 1353 w obrębie 0014-Łysaków w jednostce ewidencyjnej Zaklików \( obszar wiejski \)](#)



378.82  
KB

### Podmiot publikujący

### Starostwo Powiatowe w Stalowej Woli

Wytworzył	Artur Gierak - Zastępca Naczelnika Wydziału Geodezji i Gospodarki Nieruchomościami	2023-07-26	
Publikujący	Artur Gierak - Z-ca Naczelnika Wydziału GN	2023-07-26 14:46	
Modyfikacja	Artur Gierak - Z-ca Naczelnika Wydziału GN	2023-07-26 14:48	

[Rejestr zmian XML](#)

[Informacja o czynnościach ustalenia granic działki nr 1787, położonej w obrębie ewid. nr 0008- Przyszów, jednostka ewidencyjna Bojanów](#)

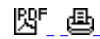
## Załączniki:

[Informacja o czynnościach ustalenia granic](#)  415.04 KB

### Podmiot publikujący

**Starostwo Powiatowe w Stalowej Woli**

Wytworzył Dawid Krasoń 2023-07-24  
Publikujący Dawid Krasoń - Gospodarka nieruchomościami skarbu państw 2023-07-24 09:42  
Modyfikacja Dawid Krasoń - Gospodarka nieruchomościami skarbu państw 2023-07-24 09:44



[Rejestr zmian XML](#)

[Zawiadomienie o wszczęciu postępowania o ograniczeniu korzystania z działki 346\\_2 obr. Stare Baraki](#)

Zawiadomienie o wszczęciu postępowania o ograniczeniu korzystania z działki 346\_2 obr. Stare Baraki

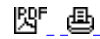
## Załączniki:

[Zawiadomienie o wszczęciu postępowania o ograniczeniu korzystania z działki 346\\_2 obr. Stare Baraki](#)  87.97 KB

### Podmiot publikujący

**Starostwo Powiatowe w Stalowej Woli**

Wytworzył Dawid Krasoń 2023-07-24  
Publikujący Dawid Krasoń - Gospodarka nieruchomościami skarbu państw 2023-07-24 12:56  
Modyfikacja Dawid Krasoń - Gospodarka nieruchomościami skarbu państw 2023-07-24 12:58



[Rejestr zmian XML](#)

[Ogłoszenie o wyborze najkorzystniejszej oferty GN.683.25.2023.DK](#)

Ogłoszenie o wyborze najkorzystniejszej oferty GN.683.25.2023.DK

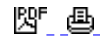
## Załączniki:

[Ogłoszenie o wyborze najkorzystniejszej oferty GN.683.25.2023.DK](#)  116.90 KB

### Podmiot publikujący

**Starostwo Powiatowe w Stalowej Woli**

Wytworzył Dawid Krasoń 2023-07-21  
Publikujący Dawid Krasoń - Gospodarka nieruchomościami skarbu państw 2023-07-21 11:29  
Modyfikacja Dawid Krasoń - Gospodarka nieruchomościami skarbu państw 2023-07-21 11:32



[Rejestr zmian](#)

rozwiń archiwum

zwiń archiwum

[Przejdź do archiwum](#)