


submit

[1 ... 16 17 18 ... 28](#)

[XML](#)



[Informacja o czynnościach ustalenia granic działek nr: 790/1, 790/2 w obrębie 0005-Maziarnia, jednostka ewidencyjna Bojanów](#)

Załączniki:

[Informacja o czynnościach ustalenia granic działek nr: 790/1, 790/2 w obrębie 0005-Maziarnia, jednostka ewidencyjna Bojanów](#)  222.73 KB

Podmiot publikujący

Starostwo Powiatowe w Stalowej Woli


Wytworzył	Artur Gierak - Zastępca Naczelnika Wydziału Geodezji i Gospodarki Nieruchomościami	2022-06-07	
Publikujący	Artur Gierak - Z-ca Naczelnika Wydziału GN	2022-06-07 14:57	
Modyfikacja	Artur Gierak - Z-ca Naczelnika Wydziału GN	2022-06-07 15:03	

[Rejestr zmian](#)

[XML](#)



[Informacja o czynnościach ustalenia granic działek nr: 786/1, 786/2, 784, 783/2, 783/1 w obrębie 0005-Maziarnia, jednostka ewidencyjna Bojanów](#)

Załączniki:

[Informacja o czynnościach ustalenia granic działek nr: 786/1, 786/2, 784, 783/2, 783/1 w obrębie 0005-Maziarnia, jednostka ewidencyjna Bojanów](#)  205.19 KB

Podmiot publikujący

Starostwo Powiatowe w Stalowej Woli

Wytworzył	Artur Gierak - Zastępca Naczelnika Wydziału Geodezji i Gospodarki Nieruchomościami	2022-06-07	
Publikujący	Artur Gierak - Z-ca Naczelnika Wydziału GN	2022-06-07 14:59	
Modyfikacja	Artur Gierak - Z-ca Naczelnika Wydziału GN	2022-06-07 15:05	

[Rejestr zmian](#)

[XML](#)

[Informacja o czynnościach ustalenia granic dz. 2355 z dz. 2353 obr. Przyszów](#)



[Informacja o czynnościach ustalenia granic dz. 2355 z dz. 2353 obr. Przyszów](#)

Załączniki:

[Informacja o czynnościach ustalenia granic dz. 2355 z dz. 2353 obr. Przyszów](#)  377.96 KB

Podmiot publikujący

Starostwo Powiatowe w Stalowej Woli

Wytworzył	Dawid Krasoń	2022-06-01	
Publikujący	Dawid Krasoń - Gospodarka nieruchomościami skarbu państw	2022-06-01 13:15	
Modyfikacja	Dawid Krasoń - Gospodarka nieruchomościami skarbu państw	2022-06-01 13:20	


[Rejestr zmian](#)

[XML](#)

[Decyzja GN.6620.2.89.2021.JM](#)



[Decyzja GN.6620.2.89.2021.JM](#)

Załączniki:

[Decyzja GN.6620.2.89.2021.JM](#)  723.02 KB

Podmiot publikujący

Starostwo Powiatowe w Stalowej Woli

Wytworzył	Dawid Krasoń	2022-06-01	 
Publikujący	Dawid Krasoń - Gospodarka nieruchomościami skarbu państw	2022-06-01 13:16	
Modyfikacja	Dawid Krasoń - Gospodarka nieruchomościami skarbu państw	2022-06-01 13:22	

[Rejestr zmian](#)

[XML](#)

[Ogłoszenie o wydaniu decyzji odszkodowawczej za działkę 1909_1 obr. 3 Centrum](#)



Ogłoszenie o wydaniu decyzji odszkodowawczej za działkę 1909_1 obr. 3 Centrum

Załączniki:

[Ogłoszenie o wydaniu decyzji odszkodowawczej za działkę 1909_1 obr. 3 Centrum](#)  290.05 KB

Podmiot publikujący

Starostwo Powiatowe w Stalowej Woli

Wytworzył	Dawid Krasoń	2022-05-30	 
Publikujący	Dawid Krasoń - Gospodarka nieruchomościami skarbu państw	2022-05-30 11:01	
Modyfikacja	Dawid Krasoń - Gospodarka nieruchomościami skarbu państw	2022-05-30 11:06	

[Rejestr zmian](#)

[XML](#)

[Ogłoszenie o wydaniu decyzji odszkodowawczej za działkę 2044_30 obr. 3 Centrum](#)



Ogłoszenie o wydaniu decyzji odszkodowawczej za działkę 2044_30 obr. 3 Centrum

Załączniki:

[Ogłoszenie o wydaniu decyzji odszkodowawczej za działkę 2044_30 obr. 3 Centrum](#)  291.73 KB

Podmiot publikujący

Starostwo Powiatowe w Stalowej Woli

Wytworzył	Dawid Krasoń	2022-05-30	 
Publikujący	Dawid Krasoń - Gospodarka nieruchomościami skarbu państw	2022-05-30 11:06	
Modyfikacja	Dawid Krasoń - Gospodarka nieruchomościami skarbu państw	2022-05-30 11:11	

[Rejestr zmian](#)

[XML](#)

[Ogłoszenie o wydaniu decyzji odszkodowawczej za działkę 1910_1 obr. 3 Centrum](#)



Ogłoszenie o wydaniu decyzji odszkodowawczej za działkę 1910_1 obr. 3 Centrum

Załączniki:

[Ogłoszenie o wydaniu decyzji odszkodowawczej za działkę 1910_1 obr. 3 Centrum](#)  290.93 KB

Podmiot publikujący

Starostwo Powiatowe w Stalowej Woli

Wytworzył	Dawid Krasoń	2022-05-30	 
Publikujący	Dawid Krasoń - Gospodarka nieruchomościami skarbu państw	2022-05-30 11:04	
Modyfikacja	Dawid Krasoń - Gospodarka nieruchomościami skarbu państw	2022-05-30 11:09	

[Rejestr zmian](#)

[XML](#)

[Zawiadomienie o wszczęciu postępowania o ograniczeniu korzystania z działki 309 obr. Stare Baraki](#)



Zawiadomienie o wszczęciu postępowania o ograniczeniu korzystania z działki 309 obr. Stare Baraki

Załączniki:

[Zawiadomienie o wszczęciu postępowania o ograniczeniu korzystania z działki 309 obr. Stare Baraki](#)  222.36 KB

Podmiot publikujący

Starostwo Powiatowe w Stalowej Woli

Wytworzył	Dawid Krasoń	2022-05-27	 
Publikujący	Dawid Krasoń - Gospodarka nieruchomościami skarbu państw	2022-05-27 12:45	
Modyfikacja	Dawid Krasoń - Gospodarka nieruchomościami skarbu państw	2022-05-27 12:50	

[Rejestr zmian](#)

[XML](#)

[Zawiadomienie o wszczęciu postępowania o ograniczeniu korzystania z działki 1789 obr. Zdziechowice Pierwsze](#)



Zawiadomienie o wszczęciu postępowania o ograniczeniu korzystania z działki 1789 obr. Zdziechowice Pierwsze

Załączniki:

[Zawiadomienie o wszczęciu postępowania o ograniczeniu korzystania z działki 1789 obr. Zdziechowice Pierwsze](#)  221.76 KB

Podmiot publikujący

Starostwo Powiatowe w Stalowej Woli

Wytworzył	Dawid Krasoń	2022-05-24	 
Publikujący	Dawid Krasoń - Gospodarka nieruchomościami skarbu państw	2022-05-24 11:27	
Modyfikacja	Dawid Krasoń - Gospodarka nieruchomościami skarbu państw	2022-05-24 11:32	

[Rejestr zmian](#)

[XML](#)

[Zawiadomienie o wszczęciu postępowania wyłączeniowego działki 67_2 obr. Dąbrowa](#)



Zawiadomienie o wszczęciu postępowania wyłączeniowego działki 67_2 obr. Dąbrowa

Załączniki:

[Zawiadomienie o wszczęciu postępowania wyłączeniowego działki 67_2 obr. Dąbrowa](#)  326.73 KB

Podmiot publikujący

Starostwo Powiatowe w Stalowej Woli

Wytworzył	Dawid Krasoń	2022-05-20	 
Publikujący	Dawid Krasoń - Gospodarka nieruchomościami skarbu państw	2022-05-20 08:46	
Modyfikacja	Dawid Krasoń - Gospodarka nieruchomościami skarbu państw	2022-05-20 08:51	


[Rejestr zmian](#)

[XML](#)

[Informacja o czynnościach ustalenia granic działek nr 519, 520, 521/1, 522/1 w obr 0007-Pilchów, jednostka ewidencyjna Zaleszany](#)



Zaleszany

Załączniki:

[Informacja o czynnościach ustalenia granic działek nr 519, 520, 521/1, 522/1 w obr 0007-Pilchów, jednostka ewidencyjna Zaleszany](#)  681.40 KB

Podmiot publikujący

Starostwo Powiatowe w Stalowej Woli


Wytworzył	Artur Gierak - Zastępca Naczelnika Wydziału Geodezji i Gospodarki Nieruchomościami	2022-05-12	 
Publikujący	Artur Gierak - Z-ca Naczelnika Wydziału GN	2022-05-12 10:52	
Modyfikacja	Artur Gierak - Z-ca Naczelnika Wydziału GN	2022-05-12 10:57	

[Rejestr zmian](#)

[XML](#)



[Informacja o czynnościach ustalenia granic działki nr 4449/1 w obr. 0007-Stany, jednostka ewidencyjna Bojanów](#)

Załączniki:

[Informacja o czynnościach ustalenia granic działki nr 4449/1 w obr. 0007-Stany, jednostka ewidencyjna Bojanów](#)  221.82 KB

Podmiot publikujący

Starostwo Powiatowe w Stalowej Woli


Wytworzył	Artur Gierak - Zastępca Naczelnika Wydziału Geodezji i Gospodarki Nieruchomościami	2022-05-12	
Publikujący	Artur Gierak - Z-ca Naczelnika Wydziału GN	2022-05-12 10:57	
Modyfikacja	Artur Gierak - Z-ca Naczelnika Wydziału GN	2022-05-12 11:03	

[Rejestr zmian](#)

[XML](#)



[Informacja o czynnościach ustalenia granic działek nr: 128, 131, 133/1, 134/1, 135 w obr. 0002-Laski, jednostka ewidencyjna Bojanów](#)

Załączniki:

[Informacja o czynnościach ustalenia granic działek nr: 128, 131, 133/1, 134/1, 135 w obr. 0002-Laski, jednostka ewidencyjna Bojanów](#)  221.74 KB

Podmiot publikujący

Starostwo Powiatowe w Stalowej Woli

Wytworzył	Artur Gierak - Zastępca Naczelnika Wydziału Geodezji i Gospodarki Nieruchomościami	2022-05-12	
Publikujący	Artur Gierak - Z-ca Naczelnika Wydziału GN	2022-05-12 10:55	
Modyfikacja	Artur Gierak - Z-ca Naczelnika Wydziału GN	2022-05-12 11:00	

[Rejestr zmian](#)

[XML](#)

[Ogłoszenie o wydaniu decyzji ograniczającej korzystanie z działki 738_11 obr. Bojanów](#)



Ogłoszenie o wydaniu decyzji ograniczającej korzystanie z działki 738_11 obr. Bojanów

Załączniki:

[Ogłoszenie o wydaniu decyzji ograniczającej korzystanie z działki 738_11 obr. Bojanów](#)  215.10 KB

Podmiot publikujący

Starostwo Powiatowe w Stalowej Woli

Wytworzył	Dawid Krasoń	2022-05-11	
Publikujący	Dawid Krasoń - Gospodarka nieruchomościami skarbu państw	2022-05-11 11:21	
Modyfikacja	Dawid Krasoń - Gospodarka nieruchomościami skarbu państw	2022-05-11 11:27	

[Rejestr zmian](#)

[XML](#)

[Zawiadomienie o wszczęciu postępowania o ograniczeniu korzystania z działki 1219 obr. Bojanów](#)



Zawiadomienie o wszczęciu postępowania o ograniczeniu korzystania z działki 1219 obr. Bojanów

Załączniki:

[Zawiadomienie o wszczęciu postępowania o ograniczeniu korzystania z działki 1219 obr. Bojanów](#)  222.32 KB

Podmiot publikujący

Starostwo Powiatowe w Stalowej Woli

Wytworzył	Dawid Krasoń	2022-05-10	
Publikujący	Dawid Krasoń - Gospodarka nieruchomościami skarbu państw	2022-05-10 14:15	
Modyfikacja	Dawid Krasoń - Gospodarka nieruchomościami skarbu państw	2022-05-10 14:21	

[Rejestr zmian](#)

[XML](#)

[Zawiadomienie o prowadzonym postępowaniu odszkodowawczym za dz.1909_1 obr. 3 Centrum](#)



Zawiadomienie o prowadzonym postępowaniu odszkodowawczym za dz.1909_1 obr. 3 Centrum

Załączniki:

[Zawiadomienie o prowadzonym postępowaniu odszkodowawczym za dz.1909_1 obr. 3 Centrum](#)  332.66 KB

Podmiot publikujący

Starostwo Powiatowe w Stalowej Woli

Wytworzył	Dawid Krasoń	2022-05-10	
Publikujący	Dawid Krasoń - Gospodarka nieruchomościami skarbu państw	2022-05-10 14:08	
Modyfikacja	Dawid Krasoń - Gospodarka nieruchomościami skarbu państw	2022-05-10 14:12	

[Rejestr zmian](#)

[XML](#)

[Zawiadomienie o prowadzonym postępowaniu odszkodowawczym za dz.1910_1 obr. 3 Centrum](#)



Zawiadomienie o prowadzonym postępowaniu odszkodowawczym za dz.1910_1 obr. 3 Centrum

Załączniki:

[Zawiadomienie o prowadzonym postępowaniu odszkodowawczym za dz.1910_1 obr. 3 Centrum](#)  332.02 KB

Podmiot publikujący

Starostwo Powiatowe w Stalowej Woli

Wytworzył	Dawid Krasoń	2022-05-10	
Publikujący	Dawid Krasoń - Gospodarka nieruchomościami skarbu państw	2022-05-10 14:08	
Modyfikacja	Dawid Krasoń - Gospodarka nieruchomościami skarbu państw	2022-05-10 14:14	

[Rejestr zmian](#)

[XML](#)

[Zawiadomienie o prowadzonym postępowaniu odszkodowawczym za dz.2044_30 obr. 3 Centrum](#)



Zawiadomienie o prowadzonym postępowaniu odszkodowawczym za dz.2044_30 obr. 3 Centrum

Załączniki:

[Zawiadomienie o prowadzonym postępowaniu odszkodowawczym za dz.2044_30 obr. 3 Centrum](#)  331.26 KB

Podmiot publikujący

Starostwo Powiatowe w Stalowej Woli


Wytworzył	Dawid Krasoń	2022-05-10	
Publikujący	Dawid Krasoń - Gospodarka nieruchomościami skarbu państw	2022-05-10 14:10	
Modyfikacja	Dawid Krasoń - Gospodarka nieruchomościami skarbu państw	2022-05-10 14:15	

[Rejestr zmian](#)

[XML](#)



[Informacja o czynnościach ustalenia granic działek nr: 614, 615, 619, 627, 634, 644, 657, 659, 662, 658 wobrzebie 0008-Przyszów, jednostka ewidencyjna Radomyśl nad Sanem](#)

Załączniki:

[Informacja o czynnościach ustalenia granic działek nr: 614, 615, 619, 627, 634, 644, 657, 659, 662, 658 wobrzebie 0008-Przyszów, jednostka ewidencyjna Radomyśl nad Sanem](#)  221.54 KB

Podmiot publikujący

Starostwo Powiatowe w Stalowej Woli

Wytworzył	Artur Gierak - Zastępca Naczelnika Wydziału Geodezji i Gospodarki Nieruchomościami	2022-05-10	
Publikujący	Artur Gierak - Z-ca Naczelnika Wydziału GN	2022-05-10 11:06	
Modyfikacja	Artur Gierak - Z-ca Naczelnika Wydziału GN	2022-05-10 11:11	

[Rejestr zmian](#)

[XML](#)

[Zawiadomienie o wszczęciu postępowania o ograniczeniu korzystania z działki 2407 obr. Chwałowice](#)



Zawiadomienie o wszczęciu postępowania o ograniczeniu korzystania z działki 2407 obr. Chwałowice

Załączniki:

[Zawiadomienie o wszczęciu postępowania o ograniczeniu korzystania z działki 2407 obr. Chwałowice](#)  221.44 KB

Podmiot publikujący

Starostwo Powiatowe w Stalowej Woli

Wytworzył	Dawid Krasoń	2022-05-10		
Publikujący	Dawid Krasoń - Gospodarka nieruchomościami skarbu państw	2022-05-10 14:17		
Modyfikacja	Dawid Krasoń - Gospodarka nieruchomościami skarbu państw	2022-05-10 14:23		

[Rejestr zmian](#)

[XML](#)

[Zawiadomienie o prowadzonym postępowaniu odszkodowawczym za dz.1903_1 obr. 3 Centrum](#)



Zawiadomienie o prowadzonym postępowaniu odszkodowawczym za dz.1903_1 obr. 3 Centrum

Załączniki:

[Zawiadomienie o prowadzonym postępowaniu odszkodowawczym za dz.1903_1 obr. 3 Centrum](#)  331.92 KB

Podmiot publikujący

Starostwo Powiatowe w Stalowej Woli

Wytworzył	Dawid Krasoń	2022-05-10		
Publikujący	Dawid Krasoń - Gospodarka nieruchomościami skarbu państw	2022-05-10 14:05		
Modyfikacja	Dawid Krasoń - Gospodarka nieruchomościami skarbu państw	2022-05-10 14:10		

[Rejestr zmian](#)

[XML](#)

[Zawiadomienie o zamiarze wszczęcia postępowania o ograniczeniu korzystania z dz.380_2 oraz 242 obr. Brandwica](#)



Zawiadomienie o zamiarze wszczęcia postępowania o ograniczeniu korzystania z dz.380_2 oraz 242 obr. Brandwica

Załączniki:

[Zawiadomienie o zamiarze wszczęcia postępowania o ograniczeniu korzystania z dz.380_2 oraz 242 obr. Brandwica](#)  220.22 KB

Podmiot publikujący

Starostwo Powiatowe w Stalowej Woli

Wytworzył	Dawid Krasoń	2022-05-04		
Publikujący	Dawid Krasoń - Gospodarka nieruchomościami skarbu państw	2022-05-04 11:09		
Modyfikacja	Dawid Krasoń - Gospodarka nieruchomościami skarbu państw	2022-05-04 11:15		

[Rejestr zmian](#)

[XML](#)

[Zawiadomienie o zamiarze wszczęcia postępowania o ograniczeniu korzystania z dz. 54 obr. 3 Centrum Stalowa Wola](#)



Zawiadomienie o zamiarze wszczęcia postępowania o ograniczeniu korzystania z dz. 54 obr. 3 Centrum Stalowa Wola

Załączniki:

[Zawiadomienie o zamiarze wszczęcia postępowania o ograniczeniu korzystania z dz. 54 obr. 3 Centrum Stalowa Wola](#)  220.42 KB

Podmiot publikujący

Starostwo Powiatowe w Stalowej Woli

Wytworzył	Dawid Krasoń	2022-05-04		
Publikujący	Dawid Krasoń - Gospodarka nieruchomościami skarbu państw	2022-05-04 11:04		
Modyfikacja	Dawid Krasoń - Gospodarka nieruchomościami skarbu państw	2022-05-04 11:10		

[Rejestr zmian](#)

[XML](#)

[Zawiadomienie o zamiarze wszczęcia postępowania o ograniczeniu korzystania z dz. 58 obr. 3 Centrum Stalowa Wola](#)

Zawiadomienie o zamiarze wszczęcia postępowania o ograniczeniu korzystania z dz. 58 obr. 3 Centrum Stalowa Wola

Załączniki:

[Zawiadomienie o zamiarze wszczęcia postępowania o ograniczeniu korzystania z dz. 58 obr. 3 Centrum Stalowa Wola](#)

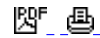


220.21
KB

Podmiot publikujący

Starostwo Powiatowe w Stalowej Woli

Wytworzył	Dawid Krasoń	2022-05-04
Publikujący	Dawid Krasoń - Gospodarka nieruchomościami skarbu państw	2022-05-04 11:07
Modyfikacja	Dawid Krasoń - Gospodarka nieruchomościami skarbu państw	2022-05-04 11:13



[Rejestr zmian](#)

[XML](#)

[Zawiadomienie o zamiarze wszczęcia postępowania o ograniczeniu korzystania z dz. 290 obr. Majdan Zbydniowski](#)

Zawiadomienie o zamiarze wszczęcia postępowania o ograniczeniu korzystania z dz. 290 obr. Majdan Zbydniowski

Załączniki:

[Zawiadomienie o zamiarze wszczęcia postępowania o ograniczeniu korzystania z dz. 290 obr. Majdan Zbydniowski](#)

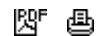


221.41
KB

Podmiot publikujący

Starostwo Powiatowe w Stalowej Woli

Wytworzył	Dawid Krasoń	2022-04-26
Publikujący	Dawid Krasoń - Gospodarka nieruchomościami skarbu państw	2022-04-26 09:50
Modyfikacja	Dawid Krasoń - Gospodarka nieruchomościami skarbu państw	2022-04-26 09:56



[Rejestr zmian](#)

[XML](#)

[Zawiadomienie o zamiarze wszczęcia postępowania o ograniczeniu korzystania z dz. 697_2 oraz 697_3 obr. Wola Rzeczycka](#)

Zawiadomienie o zamiarze wszczęcia postępowania o ograniczeniu korzystania z dz. 697_2 oraz 697_3 obr. Wola Rzeczycka

Załączniki:

[Zawiadomienie o zamiarze wszczęcia postępowania o ograniczeniu korzystania z dz. 697_2 oraz 697_3 obr. Wola Rzeczycka](#)

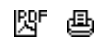


221.22
KB

Podmiot publikujący

Starostwo Powiatowe w Stalowej Woli

Wytworzył	Dawid Krasoń	2022-04-26
Publikujący	Dawid Krasoń - Gospodarka nieruchomościami skarbu państw	2022-04-26 09:46
Modyfikacja	Dawid Krasoń - Gospodarka nieruchomościami skarbu państw	2022-04-26 09:53



[Rejestr zmian](#)

[XML](#)

[Zawiadomienie o zamiarze wszczęcia postępowania o ograniczeniu korzystania z dz. 1447 obr. Pilchów](#)

Zawiadomienie o zamiarze wszczęcia postępowania o ograniczeniu korzystania z dz. 1447 obr. Pilchów

Załączniki:

[Zawiadomienie o zamiarze wszczęcia postępowania o ograniczeniu korzystania z dz. 1447 obr. Pilchów](#)

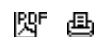


220.31
KB

Podmiot publikujący

Starostwo Powiatowe w Stalowej Woli

Wytworzył	Dawid Krasoń	2022-04-26
Publikujący	Dawid Krasoń - Gospodarka nieruchomościami skarbu państw	2022-04-26 10:08
Modyfikacja	Dawid Krasoń - Gospodarka nieruchomościami skarbu państw	2022-04-26 10:14




[Rejestr zmian](#)

[XML](#)

[Zawiadomienie o zamiarze wszczęcia postępowania o ograniczeniu korzystania z dz. 1553 obr. Pilchów](#)



Zawiadomienie o zamiarze wszczęcia postępowania o ograniczeniu korzystania z dz. 1553 obr. Pilchów

Załączniki:

[Zawiadomienie o zamiarze wszczęcia postępowania o ograniczeniu korzystania z dz. 1553 obr. Pilchów](#)  220.22 KB

Podmiot publikujący

Starostwo Powiatowe w Stalowej Woli

Wytworzył	Dawid Krasoń	2022-04-26	 
Publikujący	Dawid Krasoń - Gospodarka nieruchomościami skarbu państw	2022-04-26 10:06	
Modyfikacja	Dawid Krasoń - Gospodarka nieruchomościami skarbu państw	2022-04-26 10:12	


[Rejestr zmian](#)

[XML](#)

[Zawiadomienie o zamiarze wszczęcia postępowania o ograniczeniu korzystania z dz. 1426_1 oraz 1426_2 obr. Pilchów](#)



Zawiadomienie o zamiarze wszczęcia postępowania o ograniczeniu korzystania z dz. 1426_1 oraz 1426_2 obr. Pilchów

Załączniki:

[Zawiadomienie o zamiarze wszczęcia postępowania o ograniczeniu korzystania z dz. 1426_1 oraz 1426_2 obr. Pilchów](#)  221.38 KB

Podmiot publikujący

Starostwo Powiatowe w Stalowej Woli

Wytworzył	Dawid Krasoń	2022-04-26	 
Publikujący	Dawid Krasoń - Gospodarka nieruchomościami skarbu państw	2022-04-26 10:04	
Modyfikacja	Dawid Krasoń - Gospodarka nieruchomościami skarbu państw	2022-04-26 10:10	

[Rejestr zmian](#)

[XML](#)

[Zawiadomienie o zamiarze wszczęcia postępowania o ograniczeniu korzystania z dz. 2006 obr. Jastkowice](#)



Zawiadomienie o zamiarze wszczęcia postępowania o ograniczeniu korzystania z dz. 2006 obr. Jastkowice

Załączniki:

[Zawiadomienie o zamiarze wszczęcia postępowania o ograniczeniu korzystania z dz. 2006 obr. Jastkowice](#)  221.00 KB

Podmiot publikujący

Starostwo Powiatowe w Stalowej Woli

Wytworzył	Dawid Krasoń	2022-04-26	 
Publikujący	Dawid Krasoń - Gospodarka nieruchomościami skarbu państw	2022-04-26 10:02	
Modyfikacja	Dawid Krasoń - Gospodarka nieruchomościami skarbu państw	2022-04-26 10:08	

[Rejestr zmian](#)

[rozwiń archiwum](#)

[zwiń archiwum](#)

[Przejdź do archiwum](#)