


submit

[1 ... 7 8 9 ... 27](#)

[XML](#)

[Informacja o czynnościach ustalenia granicy działki nr 588/5 z działką nr 589 w obr. 0007-Stany, jednostka ewidencyjna Bojanów](#)

Załączniki:

[Informacja o czynnościach ustalenia granicy działki nr 588/5 z działką nr 589 w obr. 0007-Stany, jednostka ewidencyjna Bojanów](#)  374.88 KB

Podmiot publikujący

Starostwo Powiatowe w Stalowej Woli

Wytworzył	Artur Gierak - Zastępca Naczelnika Wydziału Geodezji i Gospodarki Nieruchomościami	2023-06-07	
Publikujący	Artur Gierak - Z-ca Naczelnika Wydziału GN	2023-06-07 15:17	
Modyfikacja	Artur Gierak - Z-ca Naczelnika Wydziału GN	2023-06-07 15:22	

[Rejestr zmian](#)

[XML](#)



[Informacja o czynnościach ustalenia granic działki nr 480, położonej w obrębie ewid. nr 0009- Rzeczyca Długa, jednostka ewidencyjna Radomyśl nad Sanem](#)

Załączniki:

[Informacja o czynnościach ustalenia granic](#)  375.62 KB

Podmiot publikujący

Starostwo Powiatowe w Stalowej Woli

Wytworzył	Dawid Krasoń	2023-06-07	
Publikujący	Dawid Krasoń - Gospodarka nieruchomościami skarbu państw	2023-06-07 12:01	
Modyfikacja	Dawid Krasoń - Gospodarka nieruchomościami skarbu państw	2023-06-07 12:06	

[Rejestr zmian](#)

[XML](#)



[Informacja o czynnościach ustalenia granic działek nr: 438/5, 539 w obr. 0006-Obojna, jednostka ewidencyjna Zaleszany](#)

Załączniki:

[Informacja o czynnościach ustalenia granic działek nr: 438/5, 539 w obr. 0006-Obojna, jednostka ewidencyjna Zaleszany](#)  552.93 KB

Podmiot publikujący

Starostwo Powiatowe w Stalowej Woli


Wytworzył	Artur Gierak - Zastępca Naczelnika Wydziału Geodezji i Gospodarki Nieruchomościami	2023-06-07	
Publikujący	Artur Gierak - Z-ca Naczelnika Wydziału GN	2023-06-07 15:22	
Modyfikacja	Artur Gierak - Z-ca Naczelnika Wydziału GN	2023-06-07 15:26	

[Rejestr zmian](#)

[XML](#)



[Informacja o czynnościach ustalenia granic działek nr: 376/21, 314, 315, 318 w obr. 0006-Obojna, jednostka ewidencyjna Zaleszany](#)

Załączniki:

[Informacja o czynnościach ustalenia granic działek nr: 376/21, 314, 315, 318 w obr. 0006-Obojna, jednostka ewidencyjna Zaleszany](#)  554.09 KB

Podmiot publikujący

Starostwo Powiatowe w Stalowej Woli

Wytworzył	Artur Gierak - Zastępca Naczelnika Wydziału Geodezji i Gospodarki Nieruchomościami	2023-06-07	
Publikujący	Artur Gierak - Z-ca Naczelnika Wydziału GN	2023-06-07 15:19	
Modyfikacja	Artur Gierak - Z-ca Naczelnika Wydziału GN	2023-06-07 15:24	

[Rejestr zmian](#)

[XML](#)

[Zawiadomienie o wszczęciu postępowania o ograniczeniu korzystania z działki 1447 obr. Pilchów gm. Zaleszany](#)

Zawiadomienie o wszczęciu postępowania o ograniczeniu korzystania z działki 1447 obr. Pilchów gm. Zaleszany

Załączniki:

[Zawiadomienie o wszczęciu postępowania o ograniczeniu korzystania z działki 1447 obr. Pilchów gm. Zaleszany](#)



87.16
KB

Podmiot publikujący

Starostwo Powiatowe w Stalowej Woli

Wytworzył	Dawid Krasoń	2023-05-30	
Publikujący	Dawid Krasoń - Gospodarka nieruchomościami skarbu państw	2023-05-30 14:34	
Modyfikacja	Dawid Krasoń - Gospodarka nieruchomościami skarbu państw	2023-05-30 14:40	

[Rejestr zmian](#)

[XML](#)

[Zawiadomienie o wszczęciu postępowania o ograniczeniu korzystania z działki 106 obr. Kłyżów gm. Pysznica](#)

Zawiadomienie o wszczęciu postępowania o ograniczeniu korzystania z działki 106 obr. Kłyżów gm. Pysznica

Załączniki:

[Zawiadomienie o wszczęciu postępowania o ograniczeniu korzystania z działki 106 obr. Kłyżów gm. Pysznica](#)



87.10
KB

Podmiot publikujący

Starostwo Powiatowe w Stalowej Woli

Wytworzył	Dawid Krasoń	2023-05-30	
Publikujący	Dawid Krasoń - Gospodarka nieruchomościami skarbu państw	2023-05-30 14:39	
Modyfikacja	Dawid Krasoń - Gospodarka nieruchomościami skarbu państw	2023-05-30 14:44	

[Rejestr zmian](#)

[XML](#)

[Informacja o czynnościach ustalenia granic działki nr 1483 z działkami nr 1437/2 i nr 1481 w obrębie Kotowa Wola, jednostka ewidencyjna Zaleszany](#)

Załączniki:

[Informacja o czynnościach ustalenia granic działki nr 1483 z działkami nr 1437/2 i nr 1481 w obrębie Kotowa Wola, jednostka ewidencyjna Zaleszany](#)



381.57
KB

Podmiot publikujący

Starostwo Powiatowe w Stalowej Woli

Wytworzył	Artur Gierak - Zastępca Naczelnika Wydziału Geodezji i Gospodarki Nieruchomościami	2023-05-30	
Publikujący	Artur Gierak - Z-ca Naczelnika Wydziału GN	2023-05-30 10:47	
Modyfikacja	Artur Gierak - Z-ca Naczelnika Wydziału GN	2023-05-30 10:53	

[Rejestr zmian](#)

[XML](#)

[Zawiadomienie o wszczęciu postępowania odszkodowawczego za dz.1550_3 obr. Bojanów](#)



Zawiadomienie o wszczęciu postępowania odszkodowawczego za dz.1550_3 obr. Bojanów

Załączniki:

[Zawiadomienie o wszczęciu postępowania odszkodowawczego za dz.1550_3 obr. Bojanów](#)  330.12 KB

Podmiot publikujący

Starostwo Powiatowe w Stalowej Woli

Wytworzył	Dawid Krasoń	2023-05-29	 
Publikujący	Dawid Krasoń - Gospodarka nieruchomościami skarbu państw	2023-05-29 13:54	
Modyfikacja	Dawid Krasoń - Gospodarka nieruchomościami skarbu państw	2023-05-29 13:58	

[Rejestr zmian](#)

[XML](#)

[Zawiadomienie o wszczęciu postępowania odszkodowawczego za dz.1922_3 obr. 12 Lipa](#)



Zawiadomienie o wszczęciu postępowania odszkodowawczego za dz.1922_3 obr. 12 Lipa

Załączniki:

[Zawiadomienie o wszczęciu postępowania odszkodowawczego za dz.1922_3 obr. 12 Lipa](#)  331.56 KB

Podmiot publikujący

Starostwo Powiatowe w Stalowej Woli

Wytworzył	Dawid Krasoń	2023-05-26	 
Publikujący	Dawid Krasoń - Gospodarka nieruchomościami skarbu państw	2023-05-26 12:26	
Modyfikacja	Dawid Krasoń - Gospodarka nieruchomościami skarbu państw	2023-05-26 12:30	

[Rejestr zmian](#)

[XML](#)

[Zawiadomienie o wszczęciu postępowania odszkodowawczego za dz.3703 obr. 12 Lipa](#)

Zawiadomienie o wszczęciu postępowania odszkodowawczego za dz.3703 obr. 12 Lipa



Załączniki:

[Zawiadomienie o wszczęciu postępowania odszkodowawczego za dz.3703 obr. 12 Lipa](#)  331.57 KB

więcej

Podmiot publikujący

Starostwo Powiatowe w Stalowej Woli

Wytworzył	Dawid Krasoń	2023-05-26	 
Publikujący	Dawid Krasoń - Gospodarka nieruchomościami skarbu państw	2023-05-26 12:30	
Modyfikacja	Dawid Krasoń - Gospodarka nieruchomościami skarbu państw	2023-05-26 12:34	

[Rejestr zmian](#)

[XML](#)

[Zawiadomienie o wszczęciu postępowania odszkodowawczego za dz.1935_2 obr. 12 Lipa](#)

Zawiadomienie o wszczęciu postępowania odszkodowawczego za dz.1935_2 obr. 12 Lipa



Załączniki:

[Zawiadomienie o wszczęciu postępowania odszkodowawczego za dz.1935_2 obr. 12 Lipa](#)  332.09 KB

więcej

Podmiot publikujący

Starostwo Powiatowe w Stalowej Woli

Wytworzył	Dawid Krasoń	2023-05-26	 
Publikujący	Dawid Krasoń - Gospodarka nieruchomościami skarbu państw	2023-05-26 12:28	
Modyfikacja	Dawid Krasoń - Gospodarka nieruchomościami skarbu państw	2023-05-26 12:32	

[Rejestr zmian](#)

[XML](#)

[Ogłoszenie o wyborze najkorzystniejszej oferty GN.683.28.2018.DK 18.04.2023 r.](#)

Ogłoszenie o wyborze najkorzystniejszej oferty GN.683.28.2018.DK 18.04.2023 r.

Załączniki:

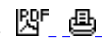
[Ogłoszenie o wyborze najkorzystniejszej oferty GN.683.28.2018.DK 18.04.2023 r.](#) 

79.09
KB

Podmiot publikujący

Starostwo Powiatowe w Stalowej Woli

Wytworzył	Dawid Krasoń	2023-05-25
Publikujący	Dawid Krasoń - Gospodarka nieruchomościami skarbu państw	2023-05-25 10:17
Modyfikacja	Dawid Krasoń - Gospodarka nieruchomościami skarbu państw	2023-05-25 10:22



[Rejestr zmian](#)

[XML](#)

[Zawiadomienie o wszczęciu postępowania w sprawie udostępnia działki 1233 obr. Rzeczyca Długa](#)

Zawiadomienie o wszczęciu postępowania w sprawie udostępnia działki 1233 obr. Rzeczyca Długa

Załączniki:

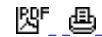
[Zawiadomienie o wszczęciu postępowania w sprawie udostępnia działki 1233 obr. Rzeczyca Długa](#) 

219.57
KB

Podmiot publikujący

Starostwo Powiatowe w Stalowej Woli

Wytworzył	Dawid Krasoń	2023-05-24
Publikujący	Dawid Krasoń - Gospodarka nieruchomościami skarbu państw	2023-05-24 11:25
Modyfikacja	Dawid Krasoń - Gospodarka nieruchomościami skarbu państw	2023-05-24 11:29



[Rejestr zmian](#)

[XML](#)

[Ogłoszenie o wydaniu decyzji odszkodowawczej za działkę 1151 obr. 3 Centrum](#)

Ogłoszenie o wydaniu decyzji odszkodowawczej za działkę 1151 obr. 3 Centrum

Załączniki:

[Ogłoszenie o wydaniu decyzji odszkodowawczej za działkę 1151 obr. 3 Centrum](#) 

290.58
KB

Podmiot publikujący

Starostwo Powiatowe w Stalowej Woli

Wytworzył	Dawid Krasoń	2023-05-23
Publikujący	Dawid Krasoń - Gospodarka nieruchomościami skarbu państw	2023-05-23 14:49
Modyfikacja	Dawid Krasoń - Gospodarka nieruchomościami skarbu państw	2023-05-23 14:53



[Rejestr zmian](#)

[XML](#)

[Ogłoszenie o wydaniu decyzji odszkodowawczej za działkę 1150 obr. 3 Centrum](#)

Ogłoszenie o wydaniu decyzji odszkodowawczej za działkę 1150 obr. 3 Centrum

Załączniki:

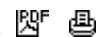
[Ogłoszenie o wydaniu decyzji odszkodowawczej za działkę 1150 obr. 3 Centrum](#) 

290.38
KB

Podmiot publikujący

Starostwo Powiatowe w Stalowej Woli

Wytworzył	Dawid Krasoń	2023-05-23
Publikujący	Dawid Krasoń - Gospodarka nieruchomościami skarbu państw	2023-05-23 14:47
Modyfikacja	Dawid Krasoń - Gospodarka nieruchomościami skarbu państw	2023-05-23 14:51



[Rejestr zmian](#)

[XML](#)

[Ogłoszenie o wydaniu decyzji odszkodowawczej za działkę 1149 obr. 3 Centrum](#)



Ogłoszenie o wydaniu decyzji odszkodowawczej za działkę 1149 obr. 3 Centrum

Załączniki:

[Ogłoszenie o wydaniu decyzji odszkodowawczej za działkę 1149 obr. 3 Centrum](#)  291.24 KB

Podmiot publikujący

Starostwo Powiatowe w Stalowej Woli

Wytworzył	Dawid Krasoń	2023-05-23	
Publikujący	Dawid Krasoń - Gospodarka nieruchomościami skarbu państw	2023-05-23 14:46	
Modyfikacja	Dawid Krasoń - Gospodarka nieruchomościami skarbu państw	2023-05-23 14:49	

[Rejestr zmian](#)

[XML](#)



[Informacja o czynnościach ustalenia granic działki nr 2043 z działkami nr: 2042, 2044/3, 2044/4, 2041/1, 2041/2, 3276 w obr 0003-Jastkowice](#)

Załączniki:

[Informacja o czynnościach ustalenia granic działki nr 2043 z działkami nr: 2042, 2044/3, 2044/4, 2041/1, 2041/2, 3276 w obr 0003-Jastkowice](#)  206.30 KB

Podmiot publikujący

Starostwo Powiatowe w Stalowej Woli


Wytworzył	Artur Gierak - Zastępca Naczelnika Wydziału Geodezji i Gospodarki Nieruchomościami	2023-05-17	
Publikujący	Artur Gierak - Z-ca Naczelnika Wydziału GN	2023-05-17 12:54	
Modyfikacja	Artur Gierak - Z-ca Naczelnika Wydziału GN	2023-05-17 12:58	

[Rejestr zmian](#)

[XML](#)



[Informacja o czynnościach ustalenia granic działek nr: 2603, 2608, 2605, 2593, 2528, 2521, 2523, 2523, 2573, 2574, 2561, 2548, 2559 w obrębie 0008-Przysów](#)

Załączniki:

[Informacja o czynnościach ustalenia granic działek nr: 2603, 2608, 2605, 2593, 2528, 2521, 2523, 2523, 2573, 2574, 2561, 2548, 2559 w obrębie 0008-Przysów](#)  205.79 KB

Podmiot publikujący

Starostwo Powiatowe w Stalowej Woli


Wytworzył	Artur Gierak - Zastępca Naczelnika Wydziału Geodezji i Gospodarki Nieruchomościami	2023-05-17	
Publikujący	Artur Gierak - Z-ca Naczelnika Wydziału GN	2023-05-17 12:50	
Modyfikacja	Artur Gierak - Z-ca Naczelnika Wydziału GN	2023-05-17 12:54	

[Rejestr zmian](#)

[XML](#)



[Informacja o czynnościach ustalenia granic działek nr: 1645, 1652, 1654, 1656 w obrębie 0009-Turbia, jednostka ewidencyjna Zaleszany](#)

Załączniki:

[Informacja o czynnościach ustalenia granic działek nr: 1645, 1652, 1654, 1656 w obrębie 0009-Turbia, jednostka ewidencyjna Zaleszany](#)  376.39 KB

Podmiot publikujący

Starostwo Powiatowe w Stalowej Woli

Wytworzył	Artur Gierak - Zastępca Naczelnika Wydziału Geodezji i Gospodarki Nieruchomościami	2023-05-12	
Publikujący	Artur Gierak - Z-ca Naczelnika Wydziału GN	2023-05-12 15:20	
Modyfikacja	Artur Gierak - Z-ca Naczelnika Wydziału GN	2023-05-12 15:25	


[Rejestr zmian](#)

[XML](#)

[Zawiadomienie o wszczęciu postępowania o ograniczeniu korzystania z działek 1942 oraz 2103 obr. Zdziechowice Pierwsze](#)

Załączniki:

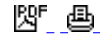
[Zawiadomienie o wszczęciu postępowania o ograniczeniu korzystania z działek 1942 oraz 2103 obr. Zdziechowice Pierwsze](#)

 220.85 KB

Podmiot publikujący

Starostwo Powiatowe w Stalowej Woli

Wytworzył	Dawid Krasoń	2023-05-11
Publikujący	Dawid Krasoń - Gospodarka nieruchomościami skarbu państw	2023-05-11 10:12
Modyfikacja	Dawid Krasoń - Gospodarka nieruchomościami skarbu państw	2023-05-11 10:16



[Rejestr zmian](#)


[XML](#)

[Zawiadomienie o wszczęciu postępowania o ograniczeniu korzystania z działki 1553 obr. Pilchów](#)

Zawiadomienie o wszczęciu postępowania o ograniczeniu korzystania z działki 1553 obr. Pilchów

Załączniki:

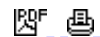
[Zawiadomienie o wszczęciu postępowania o ograniczeniu korzystania z działki 1553 obr. Pilchów](#)

 220.05 KB

Podmiot publikujący

Starostwo Powiatowe w Stalowej Woli

Wytworzył	Dawid Krasoń	2023-05-11
Publikujący	Dawid Krasoń - Gospodarka nieruchomościami skarbu państw	2023-05-11 10:13
Modyfikacja	Dawid Krasoń - Gospodarka nieruchomościami skarbu państw	2023-05-11 10:17




[Rejestr zmian](#)

[XML](#)

[Informacja o czynnościach ustalenia granic działek nr 726 i nr 727 z działkami nr 362 i nr 728 w obrębie 0001-Nowe Baraki, jednostka ewidencyjna Zaklików \(obszar wiejski \)](#)

Załączniki:

[Informacja o czynnościach ustalenia granic działek nr 726 i nr 727 z działkami nr 362 i nr 728 w obrębie 0001-Nowe Baraki, jednostka ewidencyjna Zaklików \(obszar wiejski \)](#)

 376.89 KB

Podmiot publikujący

Starostwo Powiatowe w Stalowej Woli

Wytworzył	Artur Gierak - Zastępca Naczelnika Wydziału Geodezji i Gospodarki Nieruchomościami	2023-05-10
Publikujący	Artur Gierak - Z-ca Naczelnika Wydziału GN	2023-05-10 15:01
Modyfikacja	Artur Gierak - Z-ca Naczelnika Wydziału GN	2023-05-10 15:06




[Rejestr zmian](#)

[XML](#)

[Informacja o czynnościach ustalenia granic działki nr 1038/2 w obrębie ewidencyjnym 0012-Lipa, jednostka ewidencyjna Zaklików \(obszar wiejski \)](#)

Załączniki:

[Informacja o czynnościach ustalenia granic działki nr 1038/2 w obrębie ewidencyjnym 0012-Lipa, jednostka ewidencyjna Zaklików \(obszar wiejski \)](#)

 205.44 KB

Podmiot publikujący

Starostwo Powiatowe w Stalowej Woli

Wytworzył	Artur Gierak - Zastępca Naczelnika Wydziału Geodezji i Gospodarki Nieruchomościami	2023-05-10
Publikujący	Artur Gierak - Z-ca Naczelnika Wydziału GN	2023-05-10 14:59
Modyfikacja	Artur Gierak - Z-ca Naczelnika Wydziału GN	2023-05-10 15:03



[Rejestr zmian](#)

[XML](#)

Ogłoszenia i informacje



[Informacja o czynnościach ustalenia granic działki nr 552, położonej w obrębie ewid. nr 0004- Majdan Zbydniowski, jednostka ewidencyjna Zaleszany](#)

Załączniki:

[Informacja o czynnościach ustalenia granic](#)  379.55 KB

Podmiot publikujący


Starostwo Powiatowe w Stalowej Woli

Wytworzył	Dawid Krasoń	2023-05-09	 
Publikujący	Dawid Krasoń - Gospodarka nieruchomościami skarbu państw	2023-05-09 13:27	
Modyfikacja	Dawid Krasoń - Gospodarka nieruchomościami skarbu państw	2023-05-09 13:31	

[Rejestr zmian XML](#)



[Informacja o czynnościach ustalenia granic działek nr 2436, 2500, 2465, 2467 w obrębie 0008-Przyszków, jednostka ewidencyjna Bojanów](#)

Załączniki:

[Informacja o czynnościach ustalenia granic działek nr 2436, 2500, 2465, 2467 w obrębie 0008-Przyszków, jednostka ewidencyjna Bojanów](#)  203.78 KB

Podmiot publikujący

Starostwo Powiatowe w Stalowej Woli

Wytworzył	Artur Gierak - Zastępca Naczelnika Wydziału Geodezji i Gospodarki Nieruchomościami	2023-05-09	 
Publikujący	Artur Gierak - Z-ca Naczelnika Wydziału GN	2023-05-09 13:35	
Modyfikacja	Artur Gierak - Z-ca Naczelnika Wydziału GN	2023-05-09 13:39	

[Rejestr zmian XML](#)



[Ogłoszenie o wydaniu decyzji ograniczającej korzystania z działki 2006 obr. Jastkowice](#)
[Ogłoszenie o wydaniu decyzji ograniczającej korzystania z działki 2006 obr. Jastkowice](#)

Załączniki:

[Ogłoszenie o wydaniu decyzji ograniczającej korzystania z działki 2006 obr. Jastkowice](#)  83.48 KB

Podmiot publikujący

Starostwo Powiatowe w Stalowej Woli

Wytworzył	Dawid Krasoń	2023-05-08	 
Publikujący	Dawid Krasoń - Gospodarka nieruchomościami skarbu państw	2023-05-08 08:04	
Modyfikacja	Dawid Krasoń - Gospodarka nieruchomościami skarbu państw	2023-05-08 08:09	

[Rejestr zmian XML](#)

[OGŁOSZENIE ZARZĄDU POWIATU](#)



Ogłoszenie Zarządu Powiatu w sprawie sporządzenia wykazu nieruchomości będącej własnością Powiatu Stalowowolskiego przeznaczonej do oddania w najem w trybie bezprzetargowym

Załączniki:

[OGŁOSZENIE ZARZĄDU POWIATU STALOWOWOLSKIEGO](#)  431.51 KB

Podmiot publikujący

Starostwo Powiatowe w Stalowej Woli

Wytworzył	Klaudia Marczak	2023-04-28	 
Publikujący	Klaudia Marczak	2023-04-28 07:40	
Modyfikacja	Klaudia Marczak	2023-04-28 07:42	

Ogłoszenia i informacje

[Rejestr zmian](#)

[XML](#)

[Zawiadomienie o przedłużeniu postępowania nr GN.6620.2.11.2019.AG](#)



Zawiadomienie o przedłużeniu postępowania nr GN.6620.2.11.2019.AG w sprawie rozstrzygnięcia zarzutów do przebiegu granicy działki nr 1242/2 z działką nr 1233, położoną w obrębie ewid. nr 0009- Rzeczyca Długa, jednostka ewidencyjna Radomyśl nad Sanem.

Załączniki:

[Zawiadomienie o przedłużeniu postępowania](#)  203.45
KB

Podmiot publikujący

Starostwo Powiatowe w Stalowej Woli


Wytworzył	Dawid Krasoń	2023-04-28	 
Publikujący	Dawid Krasoń - Gospodarka nieruchomościami skarbu państw	2023-04-28 14:26	
Modyfikacja	Dawid Krasoń - Gospodarka nieruchomościami skarbu państw	2023-04-28 14:33	

[Rejestr zmian](#)

[XML](#)



[Informacja o czynnościach ustalenia granic działek nr: 143/2, 144, 145 w obrębie 0011-Kruszyna, jednostka ewidencyjna Zaklików \(obszar wiejski \)](#)

Załączniki:

[Informacja o czynnościach ustalenia granic działek nr: 143/2, 144, 145 w obrębie 0011-Kruszyna, jednostka ewidencyjna Zaklików \(obszar wiejski \)](#)  206.83
KB

Podmiot publikujący

Starostwo Powiatowe w Stalowej Woli

Wytworzył	Artur Gierak - Zastępca Naczelnika Wydziału Geodezji i Gospodarki Nieruchomościami	2023-04-27	 
Publikujący	Artur Gierak - Z-ca Naczelnika Wydziału GN	2023-04-27 14:34	
Modyfikacja	Artur Gierak - Z-ca Naczelnika Wydziału GN	2023-04-27 14:38	

[Rejestr zmian](#)

[XML](#)

[Informacja o czynnościach ustalenia granic działki nr 2477 w obrębie 0017-Zdziechowice Drugie, jednostka ewidencyjna Zaklików \(obszar wiejski \)](#)

Podmiot publikujący

Starostwo Powiatowe w Stalowej Woli

Wytworzył	Artur Gierak - Zastępca Naczelnika Wydziału Geodezji i Gospodarki Nieruchomościami	2023-04-21	 
Publikujący	Artur Gierak - Z-ca Naczelnika Wydziału GN	2023-04-21 10:22	

[Rejestr zmian](#)

rozwiń archiwum

zwiń archiwum

[Przejdź do archiwum](#)