

Ogłoszenia i informacje

submit

[1 ... 19](#) **20** [21 ... 28](#)

[XML](#)

[Ogłoszenie o wydaniu decyzji ograniczającej korzystanie z działki 377 obr. Stare Baraki](#)

Ogłoszenie o wydaniu decyzji ograniczającej korzystanie z działki 377 obr. Stare Baraki

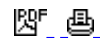
Załączniki:

[Ogłoszenie o wydaniu decyzji ograniczającej korzystanie z działki 377 obr. Stare Baraki](#)  215.20 KB

Podmiot publikujący

Starostwo Powiatowe w Stalowej Woli

Wytworzył	Dawid Krasoń	2022-03-10
Publikujący	Dawid Krasoń - Gospodarka nieruchomościami skarbu państw	2022-03-10 14:52
Modyfikacja	Dawid Krasoń - Gospodarka nieruchomościami skarbu państw	2022-03-10 15:55




[Rejestr zmian](#)

[XML](#)

[Ogłoszenie o wydaniu decyzji ograniczającej korzystanie z działki 976 obr. Lipa](#)

Ogłoszenie o wydaniu decyzji ograniczającej korzystanie z działki 976 obr. Lipa

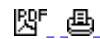
Załączniki:

[Ogłoszenie o wydaniu decyzji ograniczającej korzystanie z działki 976 obr. Lipa](#)  215.94 KB

Podmiot publikujący

Starostwo Powiatowe w Stalowej Woli

Wytworzył	Dawid Krasoń	2022-03-10
Publikujący	Dawid Krasoń - Gospodarka nieruchomościami skarbu państw	2022-03-10 14:54
Modyfikacja	Dawid Krasoń - Gospodarka nieruchomościami skarbu państw	2022-03-10 15:57




[Rejestr zmian](#)

[XML](#)

[Ogłoszenie o wydaniu decyzji ograniczającej korzystanie z działki 2406 obr. Zaklików](#)

Ogłoszenie o wydaniu decyzji ograniczającej korzystanie z działki 2406 obr. Zaklików

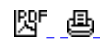
Załączniki:

[Ogłoszenie o wydaniu decyzji ograniczającej korzystanie z działki 2406 obr. Zaklików](#)  216.06 KB

Podmiot publikujący

Starostwo Powiatowe w Stalowej Woli

Wytworzył	Dawid Krasoń	2022-03-10
Publikujący	Dawid Krasoń - Gospodarka nieruchomościami skarbu państw	2022-03-10 14:58
Modyfikacja	Dawid Krasoń - Gospodarka nieruchomościami skarbu państw	2022-03-10 16:01



[Rejestr zmian](#)

[XML](#)

[Ogłoszenie o wydaniu decyzji odszkodowawczej za działkę 587_2 obr. Charzewice](#)

Ogłoszenie o wydaniu decyzji odszkodowawczej za działkę 587_2 obr. Charzewice



Załączniki:

[Ogłoszenie o wydaniu decyzji odszkodowawczej za działkę 587_2 obr. Charzewice](#)  298.21 KB

Ogłoszenia i informacje

Podmiot publikujący

Starostwo Powiatowe w Stalowej Woli

Wytworzył	Dawid Krasoń	2022-03-08	 
Publikujący	Dawid Krasoń - Gospodarka nieruchomościami skarbu państw	2022-03-08 12:09	
Modyfikacja	Dawid Krasoń - Gospodarka nieruchomościami skarbu państw	2022-03-08 13:12	

[Rejestr zmian](#)

[XML](#)



[Informacja o czynnościach ustalenia granic działek ewidencyjnych w obrębie 0007-Stany, jednostka ewidencyjna Bojanów](#)

Załączniki:

[Informacja o czynnościach ustalenia granic działek ewidencyjnych w obrębie 0007-Stany, jednostka ewidencyjna Bojanów](#)  575.19 KB

Podmiot publikujący

Starostwo Powiatowe w Stalowej Woli


Wytworzył	Artur Gierak - Zastępca Naczelnika Wydziału Geodezji i Gospodarki Nieruchomościami	2022-03-04	 
Publikujący	Artur Gierak - Z-ca Naczelnika Wydziału GN	2022-03-04 14:42	
Modyfikacja	Artur Gierak - Z-ca Naczelnika Wydziału GN	2022-03-04 15:46	

[Rejestr zmian](#)

[XML](#)



[Informacja o czynnościach ustalenia granic działek ewid. nr 727 i 1227 w obrębie 0006-Bojanów, jednostka ewidencyjna Bojanów](#)

Załączniki:

[Informacja o czynnościach ustalenia granic działek ewid. nr 727 i 1227 w obrębie 0006-Bojanów, jednostka ewidencyjna Bojanów](#)  552.53 KB

Podmiot publikujący

Starostwo Powiatowe w Stalowej Woli

Wytworzył	Artur Gierak - Zastępca Naczelnika Wydziału Geodezji i Gospodarki Nieruchomościami	2022-03-04	 
Publikujący	Artur Gierak - Z-ca Naczelnika Wydziału GN	2022-03-04 14:40	
Modyfikacja	Artur Gierak - Z-ca Naczelnika Wydziału GN	2022-03-04 15:44	


[Rejestr zmian](#)

[XML](#)

[Ogłoszenie o wydaniu decyzji ograniczającej korzystanie z działki 548 obr. Stare Baraki](#)



Ogłoszenie o wydaniu decyzji ograniczającej korzystanie z działki 548 obr. Stare Baraki

Załączniki:

[Ogłoszenie o wydaniu decyzji ograniczającej korzystanie z działki 548 obr. Stare Baraki](#)  215.68 KB

Podmiot publikujący

Starostwo Powiatowe w Stalowej Woli


Wytworzył	Dawid Krasoń	2022-03-04	 
Publikujący	Dawid Krasoń - Gospodarka nieruchomościami skarbu państw	2022-03-04 13:48	
Modyfikacja	Dawid Krasoń - Gospodarka nieruchomościami skarbu państw	2022-03-04 14:52	

[Rejestr zmian](#)

[XML](#)



[Informacja o czynnościach ustalenia granic działek nr: 1797/1, 1798/1, 3699, 1942/1, 3602/5, 3603, 3608 w obrębie 0008-Przyszów, jednostka ewidencyjna Bojanów](#)

Załączniki:

[Informacja o czynnościach ustalenia granic działek nr: 1797/1, 1798/1, 3699, 1942/1, 3602/5, 3603, 3608 w obrębie 0008-Przyszów, jednostka ewidencyjna Bojanów](#)  559.44 KB

Podmiot publikujący

Starostwo Powiatowe w Stalowej Woli

Wytworzył	Artur Gierak - Zastępca Naczelnika Wydziału Geodezji i Gospodarki Nieruchomościami	2022-03-04	
Publikujący	Artur Gierak - Z-ca Naczelnika Wydziału GN	2022-03-04 14:45	
Modyfikacja	Artur Gierak - Z-ca Naczelnika Wydziału GN	2022-03-04 15:49	

[Rejestr zmian](#)

[XML](#)

[Ogłoszenie o zamiarze wszczęcia postępowania wywłaszczeniowego działki 67_2 obr. Dąbrowa, gm. Zaklików](#)



[Ogłoszenie o zamiarze wszczęcia postępowania wywłaszczeniowego działki 67_2 obr. Dąbrowa, gm. Zaklików](#)

Załączniki:

[Ogłoszenie o zamiarze wszczęcia postępowania wywłaszczeniowego działki 67_2 obr. Dąbrowa, gm. Zaklików](#)  324.14 KB

Podmiot publikujący

Starostwo Powiatowe w Stalowej Woli


Wytworzył	Dawid Krasoń	2022-03-02	
Publikujący	Dawid Krasoń - Gospodarka nieruchomościami skarbu państw	2022-03-02 11:49	
Modyfikacja	Dawid Krasoń - Gospodarka nieruchomościami skarbu państw	2022-03-02 12:54	

[Rejestr zmian](#)

[XML](#)



[Informacja o czynnościach ustalenia grani działek ewid. nr: 1195, 1196, 1202 w obrębie 0008-Przyszków, jednostka ewidencyjna Bojanów](#)

Załączniki:

[Informacja o czynnościach ustalenia grani działek ewid. nr: 1195, 1196, 1202 w obrębie 0008-Przyszków, jednostka ewidencyjna Bojanów](#)  222.20 KB

Podmiot publikujący

Starostwo Powiatowe w Stalowej Woli

Wytworzył	Artur Gierak - Zastępca Naczelnika Wydziału Geodezji i Gospodarki Nieruchomościami	2022-03-01	
Publikujący	Artur Gierak - Z-ca Naczelnika Wydziału GN	2022-03-01 13:18	
Modyfikacja	Artur Gierak - Z-ca Naczelnika Wydziału GN	2022-03-01 14:22	

[Rejestr zmian](#)

[XML](#)

[Informacja o czynnościach ustalenia granic dz. 679 i 680 obr. Obojna](#)



[Informacja o czynnościach ustalenia granic dz. 679 i 680 obr. Obojna](#)

Załączniki:

[Informacja o czynnościach ustalenia granic dz. 679 i 680 obr. Obojna](#)  635.63 KB

Podmiot publikujący

Starostwo Powiatowe w Stalowej Woli


Wytworzył	Dawid Krasoń	2022-02-24	
Publikujący	Dawid Krasoń - Gospodarka nieruchomościami skarbu państw	2022-02-24 13:09	
Modyfikacja	Dawid Krasoń - Gospodarka nieruchomościami skarbu państw	2022-02-24 13:14	

[Rejestr zmian](#)

[XML](#)



[Informacja o czynnościach ustalenia granic działki nr 666 w obrębie 0008-Przyszków, jednostka ewidencyjna Bojanów](#)

Załączniki:

[Informacja o czynnościach ustalenia granic działki nr 666 w obrębie 0008-Przyszków, jednostka ewidencyjna Bojanów](#)  221.64 KB

Podmiot publikujący

Starostwo Powiatowe w Stalowej Woli

Wytworzył	Artur Gierak - Zastępca Naczelnika Wydziału Geodezji i Gospodarki Nieruchomościami	2022-02-18	
Publikujący	Artur Gierak - Z-ca Naczelnika Wydziału GN	2022-02-18 10:15	
Modyfikacja	Artur Gierak - Z-ca Naczelnika Wydziału GN	2022-02-18 10:20	

[Rejestr zmian](#)

[XML](#)

[Ogłoszenie o wydaniu decyzji odszkodowawczej za działkę 624_1 obr. Charzewice](#)



Ogłoszenie o wydaniu decyzji odszkodowawczej za działkę 624_1 obr. Charzewice

Załączniki:

[Ogłoszenie o wydaniu decyzji odszkodowawczej za działkę 624_1 obr. Charzewice](#)  297.54 KB

Podmiot publikujący

Starostwo Powiatowe w Stalowej Woli

Wytworzył	Dawid Krasoń	2022-02-17	
Publikujący	Dawid Krasoń - Gospodarka nieruchomościami skarbu państw	2022-02-17 08:49	
Modyfikacja	Dawid Krasoń - Gospodarka nieruchomościami skarbu państw	2022-02-17 08:54	

[Rejestr zmian](#)

[XML](#)

[Ogłoszenie o wydaniu decyzji odszkodowawczej za działkę 626_1 obr. Charzewice](#)



Ogłoszenie o wydaniu decyzji odszkodowawczej za działkę 626_1 obr. Charzewice

Załączniki:

[Ogłoszenie o wydaniu decyzji odszkodowawczej za działkę 626_1 obr. Charzewice](#)  297.64 KB

Podmiot publikujący

Starostwo Powiatowe w Stalowej Woli

Wytworzył	Dawid Krasoń	2022-02-17	
Publikujący	Dawid Krasoń - Gospodarka nieruchomościami skarbu państw	2022-02-17 08:51	
Modyfikacja	Dawid Krasoń - Gospodarka nieruchomościami skarbu państw	2022-02-17 08:55	

[Rejestr zmian](#)

[XML](#)

[Ogłoszenie o wydaniu decyzji odszkodowawczej za działkę 578_1 obr. Charzewice](#)



Ogłoszenie o wydaniu decyzji odszkodowawczej za działkę 578_1 obr. Charzewice

Załączniki:

[Ogłoszenie o wydaniu decyzji odszkodowawczej za działkę 578_1 obr. Charzewice](#)  298.51 KB

Podmiot publikujący

Starostwo Powiatowe w Stalowej Woli

Wytworzył	Dawid Krasoń	2022-02-17	
Publikujący	Dawid Krasoń - Gospodarka nieruchomościami skarbu państw	2022-02-17 08:48	
Modyfikacja	Dawid Krasoń - Gospodarka nieruchomościami skarbu państw	2022-02-17 08:53	


[Rejestr zmian](#)

[XML](#)

[Informacja o czynnościach ustalenia grani działek nr 538 i nr 540 w obr. 0008-Przyszów, jednostka ewidencyjna Bojanów](#)



Załączniki:

[Informacja o czynnościach ustalenia grani działek nr 538 i nr 540 w obr. 0008-Przyszów, jednostka ewidencyjna Bojanów](#)

 581.23 KB

Podmiot publikujący

Starostwo Powiatowe w Stalowej Woli


Wytworzył	Artur Gierak - Zastępca Naczelnika Wydziału Geodezji i Gospodarki Nieruchomościami	2022-02-15	
Publikujący	Artur Gierak - Z-ca Naczelnika Wydziału GN	2022-02-15 07:30	
Modyfikacja	Artur Gierak - Z-ca Naczelnika Wydziału GN	2022-02-15 07:35	

[Rejestr zmian](#)

[XML](#)



[Informacja o czynnościach ustalenia granic działek nr: 4431, 4432, 4433, 4434/3 w obrębie 0007-Stany, jednostka ewidencyjna Bojanów](#)

Załączniki:

[Informacja o czynnościach ustalenia granic działek nr: 4431, 4432, 4433, 4434/3 w obrębie 0007-Stany, jednostka ewidencyjna Bojanów](#)  221.41 KB

Podmiot publikujący

Starostwo Powiatowe w Stalowej Woli

Wytworzył	Artur Gierak - Zastępca Naczelnika Wydziału Geodezji i Gospodarki Nieruchomościami	2022-02-15	
Publikujący	Artur Gierak - Z-ca Naczelnika Wydziału GN	2022-02-15 09:05	
Modyfikacja	Artur Gierak - Z-ca Naczelnika Wydziału GN	2022-02-15 09:09	

[Rejestr zmian](#)

[XML](#)

[Zawiadomienie o zamiarze wszczęcia postępowania o ograniczeniu korzystania z dz. 543 Stare Baraki](#)



Zawiadomienie o zamiarze wszczęcia postępowania o ograniczeniu korzystania z dz. 543 Stare Baraki

Załączniki:

[Zawiadomienie o zamiarze wszczęcia postępowania o ograniczeniu korzystania z dz. 543 Stare Baraki](#)  221.30 KB

Podmiot publikujący

Starostwo Powiatowe w Stalowej Woli

Wytworzył	Dawid Krasoń	2022-02-11	
Publikujący	Dawid Krasoń - Gospodarka nieruchomościami skarbu państw	2022-02-11 09:21	
Modyfikacja	Dawid Krasoń - Gospodarka nieruchomościami skarbu państw	2022-02-11 09:26	

[Rejestr zmian](#)

[XML](#)

[Zawiadomienie o zamiarze wszczęcia postępowania o ograniczeniu korzystania z dz. 451 Przyszów](#)



Zawiadomienie o zamiarze wszczęcia postępowania o ograniczeniu korzystania z dz. 451 Przyszów

Załączniki:

[Zawiadomienie o zamiarze wszczęcia postępowania o ograniczeniu korzystania z dz. 451 Przyszów](#)  220.84 KB

Podmiot publikujący

Starostwo Powiatowe w Stalowej Woli

Wytworzył	Dawid Krasoń	2022-02-11	
Publikujący	Dawid Krasoń - Gospodarka nieruchomościami skarbu państw	2022-02-11 09:19	
Modyfikacja	Dawid Krasoń - Gospodarka nieruchomościami skarbu państw	2022-02-11 09:24	

[Rejestr zmian](#)

[XML](#)

[Zawiadomienie o zamiarze wszczęcia postępowania o ograniczeniu korzystania z dz. 403 Dąbrowa Rzeczycka](#)

Zawiadomienie o zamiarze wszczęcia postępowania o ograniczeniu korzystania z dz. 403 Dąbrowa Rzeczycka



Załączniki:

[Zawiadomienie o zamiarze wszczęcia postępowania o ograniczeniu korzystania z dz. 403 Dąbrowa Rzeczycka](#) 

220.96
KB

Podmiot publikujący

Starostwo Powiatowe w Stalowej Woli

Wytworzył	Dawid Krasoń	2022-02-11	 
Publikujący	Dawid Krasoń - Gospodarka nieruchomościami skarbu państw	2022-02-11 09:23	
Modyfikacja	Dawid Krasoń - Gospodarka nieruchomościami skarbu państw	2022-02-11 09:27	

[Rejestr zmian](#)

[XML](#)

[Postanowienie GN.683.9.2021.DK](#)

Postanowienie GN.683.9.2021.DK



Załączniki:

[Postanowienie GN.683.9.2021.DK](#) 

329.86
KB

Podmiot publikujący

Starostwo Powiatowe w Stalowej Woli

Wytworzył	Dawid Krasoń	2022-02-10	 
Publikujący	Dawid Krasoń - Gospodarka nieruchomościami skarbu państw	2022-02-10 10:48	
Modyfikacja	Dawid Krasoń - Gospodarka nieruchomościami skarbu państw	2022-02-10 10:52	

[Rejestr zmian](#)

[XML](#)

[Postanowienie GN.683.8.2021.DK](#)

Postanowienie GN.683.8.2021.DK



Załączniki:

[Postanowienie GN.683.8.2021.DK](#) 

329.65
KB

Podmiot publikujący

Starostwo Powiatowe w Stalowej Woli

Wytworzył	Dawid Krasoń	2022-02-10	 
Publikujący	Dawid Krasoń - Gospodarka nieruchomościami skarbu państw	2022-02-10 10:46	
Modyfikacja	Dawid Krasoń - Gospodarka nieruchomościami skarbu państw	2022-02-10 10:51	

[Rejestr zmian](#)

[XML](#)

[Ogłoszenie o wydaniu decyzji odszkodowawczej za działkę 582_1 obr. Charzewice](#)

Ogłoszenie o wydaniu decyzji odszkodowawczej za działkę 582_1 obr. Charzewice



Załączniki:

[Ogłoszenie o wydaniu decyzji odszkodowawczej za działkę 582_1 obr. Charzewice](#) 

298.29
KB

Podmiot publikujący

Starostwo Powiatowe w Stalowej Woli

Wytworzył	Dawid Krasoń	2022-02-09	 
Publikujący	Dawid Krasoń - Gospodarka nieruchomościami skarbu państw	2022-02-09 14:37	
Modyfikacja	Dawid Krasoń - Gospodarka nieruchomościami skarbu państw	2022-02-09 14:40	

[Rejestr zmian](#)

[XML](#)

[Zawiadomienie o wszczęciu postępowania w sprawie ograniczenia z korzystania z dz. 817 Zdziechowice Pierwsze](#)

Zawiadomienie o wszczęciu postępowania w sprawie ograniczenia z korzystania z dz. 817 Zdziechowice Pierwsze

Załączniki:

[Zawiadomienie o wszczęciu postępowania w sprawie ograniczenia z korzystania z dz. 817 Zdziechowice Pierwsze](#)



222.38
KB

Podmiot publikujący

Starostwo Powiatowe w Stalowej Woli

Wytworzył Dawid Krasoń 2022-02-04

Publikujący Dawid Krasoń - Gospodarka nieruchomościami skarbu państw 2022-02-04 12:23

Modyfikacja Dawid Krasoń - Gospodarka nieruchomościami skarbu państw 2022-02-04 12:27



[Rejestr zmian](#)

[XML](#)

[Zawiadomienie o wszczęciu postępowania odszkodowawczego za dz.1909_1 obr. 3 Centrum](#)

Zawiadomienie o wszczęciu postępowania odszkodowawczego za dz.1909_1 obr. 3 Centrum

Załączniki:

[Zawiadomienie o wszczęciu postępowania odszkodowawczego za dz.1909_1 obr. 3 Centrum](#)



329.81
KB

Podmiot publikujący

Starostwo Powiatowe w Stalowej Woli

Wytworzył Dawid Krasoń 2022-02-02

Publikujący Dawid Krasoń - Gospodarka nieruchomościami skarbu państw 2022-02-02 14:01

Modyfikacja Dawid Krasoń - Gospodarka nieruchomościami skarbu państw 2022-02-02 14:07



[Rejestr zmian](#)

[XML](#)

[Zawiadomienie o wszczęciu postępowania odszkodowawczego za dz.1903_1 obr. 3 Centrum](#)

Zawiadomienie o wszczęciu postępowania odszkodowawczego za dz.1903_1 obr. 3 Centrum

Załączniki:

[Zawiadomienie o wszczęciu postępowania odszkodowawczego za dz.1903_1 obr. 3 Centrum](#)



329.16
KB

Podmiot publikujący

Starostwo Powiatowe w Stalowej Woli

Wytworzył Dawid Krasoń 2022-02-02

Publikujący Dawid Krasoń - Gospodarka nieruchomościami skarbu państw 2022-02-02 14:03

Modyfikacja Dawid Krasoń - Gospodarka nieruchomościami skarbu państw 2022-02-02 14:08



[Rejestr zmian](#)

[XML](#)

[Zawiadomienie o wszczęciu postępowania odszkodowawczego za dz.2044_30 obr. 3 Centrum](#)

Zawiadomienie o wszczęciu postępowania odszkodowawczego za dz.2044_30 obr. 3 Centrum

Załączniki:

[Zawiadomienie o wszczęciu postępowania odszkodowawczego za dz.2044_30 obr. 3 Centrum](#)



328.19
KB

Podmiot publikujący

Starostwo Powiatowe w Stalowej Woli

Wytworzył Dawid Krasoń 2022-02-02

Publikujący Dawid Krasoń - Gospodarka nieruchomościami skarbu państw 2022-02-02 14:06

Modyfikacja Dawid Krasoń - Gospodarka nieruchomościami skarbu państw 2022-02-02 14:10



[Rejestr zmian](#)

[XML](#)



[Zawiadomienie o wszczęciu postępowania odszkodowawczego za dz.1910_1 obr. 3 Centrum](#)

Zawiadomienie o wszczęciu postępowania odszkodowawczego za dz.1910_1 obr. 3 Centrum

Załączniki:

[Zawiadomienie o wszczęciu postępowania odszkodowawczego za dz.1910_1 obr. 3 Centrum](#)  329.28 KB


Podmiot publikujący**Starostwo Powiatowe w Stalowej Woli**

Wytworzył	Dawid Krasoń	2022-02-02	
Publikujący	Dawid Krasoń - Gospodarka nieruchomościami skarbu państw	2022-02-02 13:59	
Modyfikacja	Dawid Krasoń - Gospodarka nieruchomościami skarbu państw	2022-02-02 14:03	



[Rejestr zmian](#)[XML](#)

[Informacja o czynnościach ustalenia granic działek ewidencyjnych w obrębach: 0002-Kępie Zaleszańskie, 0011-Zaleszany i 0012-Zbydniów, jednostka ewidencyjna Zaleszany](#)

Załączniki:

[Informacja o czynnościach ustalenia granic działek ewidencyjnych w obrębach: 0002-Kępie Zaleszańskie, 0011-Zaleszany i 0012-Zbydniów, jednostka ewidencyjna Zaleszany](#)  276.13 KB


Podmiot publikujący**Starostwo Powiatowe w Stalowej Woli**

Wytworzył	Artur Gierak - Zastępca Naczelnika Wydziału Geodezji i Gospodarki Nieruchomościami	2022-02-01	
Publikujący	Artur Gierak - Z-ca Naczelnika Wydziału GN	2022-02-01 13:40	
Modyfikacja	Artur Gierak - Z-ca Naczelnika Wydziału GN	2022-02-01 13:44	



[Rejestr zmian](#)[XML](#)

[Informacja o czynnościach ustalenia granic działki nr 76 w obrębie ewidencyjnym 0004-Majdan Zbydniowski, jednostka ewidencyjna Zaleszany](#)

Załączniki:

[Informacja o czynnościach ustalenia granic działki nr 76 w obrębie ewidencyjnym 0004-Majdan Zbydniowski, jednostka ewidencyjna Zaleszany](#)  474.42 KB

Podmiot publikujący**Starostwo Powiatowe w Stalowej Woli**

Wytworzył	Artur Gierak - Zastępca Naczelnika Wydziału Geodezji i Gospodarki Nieruchomościami	2022-02-01	
Publikujący	Artur Gierak - Z-ca Naczelnika Wydziału GN	2022-02-01 14:21	
Modyfikacja	Artur Gierak - Z-ca Naczelnika Wydziału GN	2022-02-01 14:26	

[Rejestr zmian](#)

rozwiń archiwum

zwiń archiwum

[Przejdź do archiwum](#)