

Ogłoszenia i informacje


submit

[1](#) ... [27](#) **[28](#)** [29](#)

[XML](#)



[Informacja o czynnościach ustalenia granic działek nr 320, 321, 323 w obrębie ewidencyjnym 0004-Majdan Zbydniowski](#)

Załączniki:

[Informacja o czynnościach ustalenia granic działek nr 320, 321, 323 w obrębie ewidencyjnym 0004-Majdan Zbydniowski](#)  449.45 KB

Podmiot publikujący

Starostwo Powiatowe w Stalowej Woli


Wytworzył	Artur Gierak - Zastępca Naczelnika Wydziału Geodezji i Gospodarki Nieruchomościami	2021-02-05	
Publikujący	Artur Gierak - Z-ca Naczelnika Wydziału GN	2021-02-05 12:08	
Modyfikacja	Artur Gierak - Z-ca Naczelnika Wydziału GN	2021-02-05 12:09	

[Rejestr zmian](#)

[XML](#)



[Informacja o czynnościach ustalenia granic działek nr: 415/1, 415/4, 416 w obrębie 0010-Wólka Turebska, jednostka ewidencyjna Zaleszany](#)

Załączniki:

[Informacja o czynnościach ustalenia granic działek nr: 415/1, 415/4, 416 w obrębie 0010-Wólka Turebska, jednostka ewidencyjna Zaleszany](#)  447.45 KB

Podmiot publikujący

Starostwo Powiatowe w Stalowej Woli


Wytworzył	Artur Gierak - Zastępca Naczelnika Wydziału Geodezji i Gospodarki Nieruchomościami	2021-02-05	
Publikujący	Artur Gierak - Z-ca Naczelnika Wydziału GN	2021-02-05 12:05	
Modyfikacja	Artur Gierak - Z-ca Naczelnika Wydziału GN	2021-02-05 12:06	

[Rejestr zmian](#)

[XML](#)



[Informacja o czynnościach ustalenia granic działek nr 1310, 1309, 1407, 1406, 321, 1397, 332, 62, 1112, 1271, 1353, 610, 6, 587, 536 w obrębie 0008-Skowierzyn, jednostka ewidencyjna Zaleszany](#)

Załączniki:

[Informacji o czynnościach ustalenia granic działek nr 1310, 1309, 1407, 1406, 321, 1397, 332, 62, 1112, 1271, 1353, 610, 6, 587, 536 w obrębie 0008-Skowierzyn, jednostka ewidencyjna Zaleszany](#)  441.27 KB

Podmiot publikujący

Starostwo Powiatowe w Stalowej Woli

Wytworzył	Artur Gierak - Zastępca Naczelnika Wydziału Geodezji i Gospodarki Nieruchomościami	2021-02-03	
Publikujący	Artur Gierak - Z-ca Naczelnika Wydziału GN	2021-02-03 15:11	
Modyfikacja	Artur Gierak - Z-ca Naczelnika Wydziału GN	2021-02-03 15:12	

[Rejestr zmian](#)

[XML](#)



[Zawiadomienie dotyczące zmiany terminu załatwienia sprawy w postępowaniu administracyjnym prowadzonym pod numerem GN.6620.1.42.2020.JM](#)

Załączniki:



[Zawiadomienie dotyczące zmiany terminu załatwienia sprawy w postępowaniu administracyjnym prowadzonym pod numerem GN.6620.1.42.2020.JM](#)  292.33 KB

Ogłoszenia i informacje



Podmiot publikujący**Starostwo Powiatowe w Stalowej Woli**


Wytworzył	Artur Gierak - Zastępca Naczelnika Wydziału Geodezji i Gospodarki Nieruchomościami	2021-02-02	
Publikujący	Artur Gierak - Z-ca Naczelnika Wydziału GN	2021-02-02 13:16	
Modyfikacja	Artur Gierak - Z-ca Naczelnika Wydziału GN	2021-02-02 13:17	



[Rejestr zmian](#)[XML](#)[Informacja o czynnościach ustalenia granic działki nr 1685 z działkami sąsiednimi w obrębie ewidencyjnym 0001-Charzewice, jednostka ewidencyjna Stalowa Wola](#)**Załączniki:**[Informacja o czynnościach ustalenia granic działki nr 1685 z działkami sąsiednimi w obrębie ewidencyjnym 0001-Charzewice, jednostka ewidencyjna Stalowa Wol](#)  556.49 KB**Podmiot publikujący****Starostwo Powiatowe w Stalowej Woli**

Wytworzył	Artur Gierak - Zastępca Naczelnika Wydziału Geodezji i Gospodarki Nieruchomościami	2021-02-02	
Publikujący	Artur Gierak - Z-ca Naczelnika Wydziału GN	2021-02-02 13:12	
Modyfikacja	Artur Gierak - Z-ca Naczelnika Wydziału GN	2021-02-02 13:13	

[Rejestr zmian](#)[XML](#)[Obwieszczenie Starosty w sprawie wystąpienia o opinię](#)**Załączniki:**[Obwieszczenie w sprawie wystąpienia o opinię](#)  30.50 KB**Podmiot publikujący****Starostwo Powiatowe w Stalowej Woli**

Wytworzył	Alicja Zabawa - Geolog Powiatowy	2021-01-29	
Publikujący	Alicja Zabawa - Geolog Powiatowy	2021-02-01 11:07	
Modyfikacja	Alicja Zabawa - Geolog Powiatowy	2021-02-01 11:08	



[Rejestr zmian](#)[XML](#)[Informacja o czynnościach ustaleia granic działek nr: 663, 662, 739/3, 664 w obrębie 0001-Zaklików, jednostka ewidencyjna Zaklików](#)**Załączniki:**[Informacja o czynnościach ustaleia granic działek nr: 663, 662, 739/3, 664 w obrębie 0001-Zaklików, jednostka ewidencyjna Zaklików](#)  463.18 KB**Podmiot publikujący****Starostwo Powiatowe w Stalowej Woli**

Wytworzył	Artur Gierak - Zastępca Naczelnika Wydziału Geodezji i Gospodarki Nieruchomościami	2021-01-29	
Publikujący	Artur Gierak - Z-ca Naczelnika Wydziału GN	2021-01-29 11:04	
Modyfikacja	Artur Gierak - Z-ca Naczelnika Wydziału GN	2021-01-29 11:04	

[Rejestr zmian](#)[XML](#)[Ponowna informacja o czynnościach ustalenia granic działki ewid. nr 744 w obrębie ewidencyjnym 0009-Turbia, jednostka ewidencyjna Zaleszany](#)

Załączniki:


[Ponowna informacja o czynnościach ustalenia granic działki ewid. nr 744 w obrębie ewidencyjnym 0009-Turbia, jednostka ewidencyjna Zaleszany](#)  406.29 KB



Podmiot publikujący	Starostwo Powiatowe w Stalowej Woli		
Wytworzył	Artur Gierak - Zastępca Naczelnika Wydziału Geodezji i Gospodarki Nieruchomościami	2021-01-28	 
Publikujący	Artur Gierak - Z-ca Naczelnika Wydziału GN	2021-01-28 15:14	
Modyfikacja	Artur Gierak - Z-ca Naczelnika Wydziału GN	2021-01-28 15:15	

[Rejestr zmian XML](#)

[Informacja o czynnościach ustalenia granic działki nr 522 w obrębie ewidencyjnym 0001-Antoniów, jednostka ewidencyjna Radomyśl nad Sanem](#)

Załączniki:


[Informacja o czynnościach ustalenia granic działki nr 522 w obrębie ewidencyjnym 0001-Antoniów, jednostka ewidencyjna Radomyśl nad Sanem](#)  518.43 KB



Podmiot publikujący	Starostwo Powiatowe w Stalowej Woli		
Wytworzył	Artur Gierak - Zastępca Naczelnika Wydziału Geodezji i Gospodarki Nieruchomościami	2021-01-22	 
Publikujący	Artur Gierak - Z-ca Naczelnika Wydziału GN	2021-01-22 14:57	
Modyfikacja	Artur Gierak - Z-ca Naczelnika Wydziału GN	2021-01-22 14:58	

[Rejestr zmian XML](#)

[Postanowienie_GN.683.31.2020.DK](#)
Postanowienie_GN.683.31.2020.DK

Załączniki:

[Postanowienie_GN.683.31.2020.DK](#)  434.87 KB



Podmiot publikujący	Starostwo Powiatowe w Stalowej Woli		
Wytworzył	Dawid Krasoń	2021-01-21	 
Publikujący	Dawid Krasoń - Gospodarka nieruchomościami skarbu państw	2021-01-21 09:36	
Modyfikacja	Dawid Krasoń - Gospodarka nieruchomościami skarbu państw	2021-01-21 09:37	

[Rejestr zmian XML](#)

[Ogłoszenie o wydaniu decyzji odszkodowawczej za działkę 2705_1 obr. 3-Centrum](#)
Ogłoszenie o wydaniu decyzji odszkodowawczej za działkę 2705_1 obr. 3-Centrum

Załączniki:

[Ogłoszenie o wydaniu decyzji odszkodowawczej za działkę 2705_1 obr. 3-Centrum](#)  462.24 KB

Podmiot publikujący	Starostwo Powiatowe w Stalowej Woli		
Wytworzył	Dawid Krasoń	2021-01-20	 
Publikujący	Dawid Krasoń - Gospodarka nieruchomościami skarbu państw	2021-01-20 13:18	
Modyfikacja	Dawid Krasoń - Gospodarka nieruchomościami skarbu państw	2021-01-20 13:19	

[Rejestr zmian XML](#)



[Plan postępowań o udzielenie zamówień na rok 2021](#)
Plan postępowań o udzielenie zamówień na rok 2021

Załączniki:

[Plan postępowań](#)  85.38
KB

Podmiot publikujący

Starostwo Powiatowe w Stalowej Woli

Wytworzył	Alicja Mach - Naczelnik Wydziału Inwestycji i Mienia Powiatu	2021-01-13	 
Publikujący	Klaudia Marczak	2021-01-13 10:28	
Modyfikacja	Klaudia Marczak	2021-01-13 10:30	

[Rejestr zmian](#)

[XML](#)

[Podsumowanie Strategicznej oceny oddziaływania na środowisko projektów Uproszczonych Planów Urządzenia Lasów](#)

Podsumowanie strategicznej oceny oddziaływania na środowisko projektów Uproszczonych Planów Urządzenia Lasów :
- dla obrębu ewidencyjnego Baraki Stare gm. Zaklików opracowanego na okres od 01.01.2021 do 31.12.2030. obejmującego lasy należące do osób fizycznych i wspólnot guntowych
- nie stanowiących własności Skarbu Państwa należących do osób fizycznych i wspólnot guntowych obrębów ewidencyjnych Radomyśl nad Sanem, Chwałowice, Zalesie, Pniów, Kępa Rzeczycka opracowanych na okres od 01.01.2021 do 31.12.2030r. położonych na terenie gminy Radomyśl nad Sanem



Załączniki:

[Obwieszczenie Starosty Stalowowolskiego](#)  347.64
KB

[Podsumowanie - gmina Zaklików](#)  2.73 MB

[Podsumowanie - gmina Radomyśl nad sanem](#)  4.10 MB

Podmiot publikujący Starostwo Powiatowe w Stalowej Woli


Wytworzył	Justyna Koper-Kędra	2020-12-30	 
Publikujący	Justyna Koper-Kędra	2020-12-30 08:47	
Modyfikacja	Justyna Koper-Kędra	2020-12-31 12:28	

[Rejestr zmian](#)

[XML](#)



[Informacja o czynnościach ustalenia granic działki nr 1762 w obr. Zbydniów jedn. ewid. Zaleszany](#)

Załączniki:

[formacja o czynnościach ustalenia granic działki nr 1762 w obr. Zbydniów jedn. ewid. Zaleszany](#)  419.64
KB

Podmiot publikujący

Starostwo Powiatowe w Stalowej Woli


Wytworzył	Artur Gierak - Zastępca Naczelnika Wydziału Geodezji i Gospodarki Nieruchomościami	2020-12-22	 
Publikujący	Artur Gierak - Z-ca Naczelnika Wydziału GN	2020-12-22 14:13	
Modyfikacja	Artur Gierak - Z-ca Naczelnika Wydziału GN	2020-12-22 14:13	

[Rejestr zmian](#)

[XML](#)


[Informacja o czynnościach ustalenia granic działki nr 1805 w obr. Zbydniów jedn. ewid. Zaleszany](#)

Załączniki:

[informacja o czynnościach ustalenia granic działki nr 1805 w obr. Zbydniów jedn. ewid. Zaleszany](#)  421.17
KB

Podmiot publikujący

Starostwo Powiatowe w Stalowej Woli


Wytworzył	Artur Gierak - Zastępca Naczelnika Wydziału Geodezji i Gospodarki Nieruchomościami	2020-12-22	
Publikujący	Artur Gierak - Z-ca Naczelnika Wydziału GN	2020-12-22 14:16	
Modyfikacja	Artur Gierak - Z-ca Naczelnika Wydziału GN	2020-12-22 14:18	

[Rejestr zmian](#)

[XML](#)


[Informacja o czynnościach ustalenia granic działki nr 1801 w obr. Zbydniów jedn. ewid. Zaleszany](#)

Załączniki:

[Informacja o czynnościach ustalenia granic działki nr 1801 w obr. Zbydniów jedn. ewid. Zaleszany](#)  424.30 KB

Podmiot publikujący

Starostwo Powiatowe w Stalowej Woli


Wytworzył	Artur Gierak - Zastępca Naczelnika Wydziału Geodezji i Gospodarki Nieruchomościami	2020-12-22	
Publikujący	Artur Gierak - Z-ca Naczelnika Wydziału GN	2020-12-22 14:14	
Modyfikacja	Artur Gierak - Z-ca Naczelnika Wydziału GN	2020-12-22 14:18	

[Rejestr zmian](#)

[XML](#)


[Informacja o czynnościach ustalenia granic działki nr 1807 w obr. Zbydniów jedn. ewid. Zaleszany](#)

Załączniki:

[Informacja o czynnościach ustalenia granic działki nr 1807 w obr. Zbydniów jedn. ewid. Zaleszany](#)  423.46 KB

Podmiot publikujący

Starostwo Powiatowe w Stalowej Woli

Wytworzył	Artur Gierak - Zastępca Naczelnika Wydziału Geodezji i Gospodarki Nieruchomościami	2020-12-22	
Publikujący	Artur Gierak - Z-ca Naczelnika Wydziału GN	2020-12-22 14:32	
Modyfikacja	Artur Gierak - Z-ca Naczelnika Wydziału GN	2020-12-22 14:32	

[Rejestr zmian](#)

[XML](#)

[Informacja o czynnościach ustalenia granic działek nr 425 i nr 426 w obr. Jastkowice, jedn. ewid. Pysznica](#)

Załączniki:

[Informacja o czynnościach ustalenia granic działek nr 425 i nr 426 w obr. Jastkowice, jedn. ewid. Pysznica](#)  561.70 KB

Podmiot publikujący

Starostwo Powiatowe w Stalowej Woli


Wytworzył	Artur Gierak - Zastępca Naczelnika Wydziału Geodezji i Gospodarki Nieruchomościami	2020-12-22	
Publikujący	Artur Gierak - Z-ca Naczelnika Wydziału GN	2020-12-22 14:34	
Modyfikacja	Artur Gierak - Z-ca Naczelnika Wydziału GN	2020-12-22 14:34	

[Rejestr zmian](#)

[XML](#)


[Informacja o czynnościach ustalenia granic działki nr 2356 w obr. Przyszów, jedn. ewid. Bojanów](#)

Załączniki:

[Informacja o czynnościach ustalenia granic działki nr 2356 w obr. Przyszów, jedn. ewid. Bojanów](#)  510.83 KB

Podmiot publikujący

Starostwo Powiatowe w Stalowej Woli

Wytworzył	Artur Gierak - Zastępca Naczelnika Wydziału Geodezji i Gospodarki Nieruchomościami	2020-12-22	
Publikujący	Artur Gierak - Z-ca Naczelnika Wydziału GN	2020-12-22 14:36	
Modyfikacja	Artur Gierak - Z-ca Naczelnika Wydziału GN	2020-12-22 14:36	

[Rejestr zmian](#)

[XML](#)


[Informacja o czynnościach ustalenia granic działki nr 744 w obr. Turbia, jedn. ewid. Zaleszany](#)

Załączniki:

[Informacja o czynnościach ustalenia granic działki nr 744 w obr. Turbia, jedn. ewid. Zaleszany](#)  406.95 KB

Podmiot publikujący

Starostwo Powiatowe w Stalowej Woli


Wytworzył	Artur Gierak - Zastępca Naczelnika Wydziału Geodezji i Gospodarki Nieruchomościami	2020-12-22	
Publikujący	Artur Gierak - Z-ca Naczelnika Wydziału GN	2020-12-22 14:10	
Modyfikacja	Artur Gierak - Z-ca Naczelnika Wydziału GN	2020-12-22 14:12	

[Rejestr zmian](#)

[XML](#)

[Zawiadomienie o postępowaniu w sprawie ustalenia odszkodowania za dz. 1841_12 obr. 1 Charzewice, Stalowa Wola](#)



Załączniki:

[Zawiadomienie o postępowaniu w sprawie ustalenia odszkodowania za dz. 1841_12 obr. 1 Charzewice, Stalowa Wola](#)  964.10 KB

więcej

Podmiot publikujący

Starostwo Powiatowe w Stalowej Woli

Wytworzył	Dawid Krasoń	2020-12-21	
Publikujący	Dawid Krasoń - Gospodarka nieruchomościami skarbu państw	2020-12-21 09:18	
Modyfikacja	Dawid Krasoń - Gospodarka nieruchomościami skarbu państw	2020-12-21 12:12	

[Rejestr zmian](#)

[XML](#)

[Zawiadomienie o postępowaniu w sprawie ustalenia odszkodowania za dz. 2705_1 obr. 3 Centrum Stalowa Wola](#)



Załączniki:

[Zawiadomienie o postępowaniu w sprawie ustalenia odszkodowania za dz. 2705_1 obr. 3 Centrum Stalowa Wola](#)  1,021.05 KB

więcej

Podmiot publikujący

Starostwo Powiatowe w Stalowej Woli

Wytworzył	Dawid Krasoń	2020-12-21	
Publikujący	Dawid Krasoń - Gospodarka nieruchomościami skarbu państw	2020-12-21 09:18	
Modyfikacja	Dawid Krasoń - Gospodarka nieruchomościami skarbu państw	2020-12-21 09:18	

[Rejestr zmian](#)

[XML](#)



[Decyzja Starosty Stalowowolskiego z dnia z dnia 08.12.2020 r. znak GN.6620.1.41.2020.JM](#)

Załączniki:

[Decyzja Starosty Stalowowolskiego z dnia z dnia 08.12.2020 r. znak GN.6620.1.41.2020.JM](#)  2.34 MB

Podmiot publikujący

Starostwo Powiatowe w Stalowej Woli

Wytworzył	Artur Gierak - Zastępca Naczelnika Wydziału Geodezji i Gospodarki Nieruchomościami	2020-12-09	
Publikujący	Artur Gierak - Z-ca Naczelnika Wydziału GN	2020-12-09 10:00	
Modyfikacja	Artur Gierak - Z-ca Naczelnika Wydziału GN	2020-12-09 10:01	

[Rejestr zmian](#)

[XML](#)

[Ogłoszenie Starosty Stalowowolskiego o zamiarze bezpośredniego zawarcia umowy o świadczenie usług w zakresie publicznego transportu zbiorowego](#)



Ogłoszenie Starosty Stalowowolskiego o zamiarze bezpośredniego zawarcia umowy o świadczenie usług w zakresie publicznego transportu zbiorowego

Załączniki:

[Ogłoszenie](#)  372.64 KB

Podmiot publikujący

Starostwo Powiatowe w Stalowej Woli

Wytworzył	Piotr Dąbrowski - stanowisko ds. transportu	2020-12-04		
Publikujący	Piotr Dąbrowski - stanowisko ds. transportu	2020-12-04 07:54		
Modyfikacja	Piotr Dąbrowski - stanowisko ds. transportu	2020-12-04 07:57		

[Rejestr zmian](#)

[XML](#)

[Obwieszczenie Starosty Stalowowolskiego o przystąpieniu do przeprowadzenia strategicznej oceny oddziaływania na środowisko](#)



Załączniki:

[Obwieszczenie Starosty Stalowowolskiego](#)  90.37 KB

[Prognoza UPUL Radomyśl](#)  1.42 MB

[Prognoza UPUL Zaklików](#)  450.91 KB

Podmiot publikujący Starostwo Powiatowe w Stalowej Woli

Wytworzył	Justyna Koper-Kędra	2020-12-04		
Publikujący	Justyna Koper-Kędra	2020-12-04 15:00		
Modyfikacja	Justyna Koper-Kędra	2020-12-04 15:06		


[Rejestr zmian](#)

[XML](#)

[Postanowienie prostujące decyzję GN.683.31.2020.DK z 21.10.2020 r.](#)

Postanowienie prostujące decyzję GN.683.31.2020.DK z 21.10.2020 r.-



Załączniki:

[Postanowienie GN.683.31.2020.DK](#)  453.18 KB

więcej

Podmiot publikujący

Starostwo Powiatowe w Stalowej Woli

Wytworzył	Dawid Krasoń	2020-12-01		
Publikujący	Dawid Krasoń - Gospodarka nieruchomościami skarbu państw	2020-12-01 12:13		
Modyfikacja	Dawid Krasoń - Gospodarka nieruchomościami skarbu państw	2020-12-01 12:15		

[Rejestr zmian](#)

[XML](#)


[Ogłoszenie o wydaniu decyzji w sprawie ustalenia odszkodowania za działkę 2672/3 obr.0003-Centrum, jednostka](#)

[ewidencyjna Stalowa Wola.pdf](#)

Ogłoszenie o wydaniu decyzji w sprawie ustalenia odszkodowania za działkę 2672/3 obr.0003-Centrum, jednostka ewidencyjna Stalowa Wola znajduje się w załączniku



Załączniki:

[Ogłoszenie o wydaniu decyzji w sprawie ustalenia odszkodowania za działkę 2672/3 obr.0003-Centrum, jednostka ewidencyjna Stalowa Wola](#)

 479.21
KB

Podmiot publikujący

Starostwo Powiatowe w Stalowej Woli

Wytworzył	Artur Gierak - Zastępca Naczelnika Wydziału Geodezji i Gospodarki Nieruchomościami	2020-11-30	
Publikujący	Artur Gierak - Z-ca Naczelnika Wydziału GN	2020-11-30 11:35	
Modyfikacja	Artur Gierak - Z-ca Naczelnika Wydziału GN	2020-11-30 11:36	

[Rejestr zmian](#)


[XML](#)

[Zawiadomienie o przedłużeniu terminu załatwienia sprawy w postępowaniu administracyjnym GN.6620.1.41.2020.JM](#)

Zawiadomienie o przedłużeniu terminu załatwienia sprawy w postępowaniu administracyjnym GN.6620.1.41.2020.JM znajduje się w załączniku



Załączniki:

[Zawiadomienie o przedłużeniu terminu załatwienia sprawy w postępowaniu administracyjnym GN.6620.1.41.2020.JM](#)

 343.32
KB

Podmiot publikujący

Starostwo Powiatowe w Stalowej Woli

Wytworzył	Artur Gierak - Zastępca Naczelnika Wydziału Geodezji i Gospodarki Nieruchomościami	2020-11-27	
Publikujący	Artur Gierak - Z-ca Naczelnika Wydziału GN	2020-11-27 14:45	
Modyfikacja	Artur Gierak - Z-ca Naczelnika Wydziału GN	2020-11-27 14:45	

[Rejestr zmian](#)

[XML](#)



[Informacja o czynnościach ustalenia granic działki nr 540 w obr. 0010-Wólka Turebska, jedn. ewid. Zaleszany](#)

Załączniki:

[Informacja o czynnościach ustalenia granic działki nr 540 w obr. 0010-Wólka Turebska](#)  416.33
KB

Podmiot publikujący

Starostwo Powiatowe w Stalowej Woli

Wytworzył	Artur Gierak - Zastępca Naczelnika Wydziału Geodezji i Gospodarki Nieruchomościami	2020-11-20	
Publikujący	Artur Gierak - Z-ca Naczelnika Wydziału GN	2020-11-20 14:28	
Modyfikacja	Artur Gierak - Z-ca Naczelnika Wydziału GN	2020-11-20 14:28	

[Rejestr zmian](#)

[XML](#)

[Raport z przeprowadzonych w dniach 15.10.2020r. - 05.11.2020r. konsultacji społecznych projektu aktualizacji "Planu zrównoważonego rozwoju publicznego transportu zbiorowego dla Powiatu Stalowowolskiego i Powiatu Nizańskiego"](#)

Raport z przeprowadzonych w dniach 15.10.2020r. - 05.11.2020r. konsultacji społecznych projektu aktualizacji "Planu zrównoważonego rozwoju publicznego transportu zbiorowego dla Powiatu Stalowowolskiego i Powiatu Nizańskiego"

Załączniki:

[Raport z konsultacji społecznych](#)  245.71
KB

Podmiot publikujący

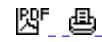
Starostwo Powiatowe w Stalowej Woli

Wytworzył

Piotr Dąbrowski - stanowisko ds. transportu 2020-11-09

Publikujący

Piotr Dąbrowski - stanowisko ds. transportu 2020-11-10 13:57



Modyfikacja

Piotr Dąbrowski - stanowisko ds. transportu 2020-11-10 13:59

[Rejestr zmian](#)

rozwiń archiwum

zwiń archiwum

[Przejdź do archiwum](#)