

Ogłoszenia i informacje

submit


[1 ... 5 6 7 ... 28](#)

[XML](#)

[Ogłoszenie o wydaniu decyzji ograniczającej korzystania z działki 205 obr. Zbydniów](#)

Ogłoszenie o wydaniu decyzji ograniczającej korzystania z działki 205 obr. Zbydniów

Załączniki:

[Ogłoszenie o wydaniu decyzji ograniczającej korzystania z działki 205 obr. Zbydniów](#)  214.91 KB

Podmiot publikujący

Starostwo Powiatowe w Stalowej Woli

Wytworzył Dawid Krasoń 2023-10-27

Publikujący Dawid Krasoń - Gospodarka nieruchomościami skarbu państw 2023-10-27 10:42

Modyfikacja Dawid Krasoń - Gospodarka nieruchomościami skarbu państw 2023-10-27 10:44



[Rejestr zmian](#)

[XML](#)

[Informacja o czynnościach ustalenia granic działki nr 134, położonej w obrębie ewid. nr 0006- Obojna, jednostka ewidencyjna Zaleszany](#)

Załączniki:

[Informacja o czynnościach ustalenia granic](#)  411.00 KB

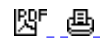
Podmiot publikujący

Starostwo Powiatowe w Stalowej Woli

Wytworzył Dawid Krasoń 2023-10-26

Publikujący Dawid Krasoń - Gospodarka nieruchomościami skarbu państw 2023-10-26 14:32

Modyfikacja Dawid Krasoń - Gospodarka nieruchomościami skarbu państw 2023-10-26 14:35



[Rejestr zmian](#)

[XML](#)

[Informacja o czynnościach ustalenia granic działek](#)

Informacja o czynnościach ustalenia przebiegu granic działek nr 1675, 2622/2, 2992/1, 2993/1, 2993/2, 2995, 2996, 2997, 2998, 2999, 3013, 3014, 3015, 3016, 3017, 3018, 3022, 4305/1, 4305/2, położonych w obrębie 0001- Zaklików, w jednostce ewid. Zaklików- miasto

Załączniki:

[Informacja o czynnościach ustalenia granic](#)  595.16 KB

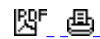
Podmiot publikujący

Starostwo Powiatowe w Stalowej Woli

Wytworzył Dawid Krasoń 2023-10-25

Publikujący Dawid Krasoń - Gospodarka nieruchomościami skarbu państw 2023-10-25 12:34

Modyfikacja Dawid Krasoń - Gospodarka nieruchomościami skarbu państw 2023-10-25 12:36



[Rejestr zmian](#)

[XML](#)

[Zawiadomienie o zamiarze wszczęcia postępowania o ograniczeniu korzystania z dz.90_1 obr. Dąbrowa](#)

Zawiadomienie o zamiarze wszczęcia postępowania o ograniczeniu korzystania z dz.90_1 obr. Dąbrowa



Załączniki:

[Zawiadomienie o zamiarze wszczęcia postępowania o ograniczeniu korzystania z dz.90_1 obr. Dąbrowa](#)  221.77 KB

Ogłoszenia i informacje

Podmiot publikujący

Starostwo Powiatowe w Stalowej Woli


Wytworzył	Dawid Krasoń	2023-10-23	 
Publikujący	Dawid Krasoń - Gospodarka nieruchomościami skarbu państw	2023-10-23 09:38	
Modyfikacja	Dawid Krasoń - Gospodarka nieruchomościami skarbu państw	2023-10-23 09:39	

[Rejestr zmian](#)

[XML](#)



[Informacja o czynnościach ustalenia granic działek nr 1147 i nr 1148 w obrębie 0003-Jastkowice, jednostka ewidencyjna Pysznica](#)

Załączniki:

[Informacja o czynnościach ustalenia granic działek nr 1147 i nr 1148 w obrębie 0003-Jastkowice, jednostka ewidencyjna Pysznica](#)  205.01 KB

Podmiot publikujący

Starostwo Powiatowe w Stalowej Woli

Wytworzył	Artur Gierak - Zastępca Naczelnika Wydziału Geodezji i Gospodarki Nieruchomościami	2023-10-19	 
Publikujący	Artur Gierak - Z-ca Naczelnika Wydziału GN	2023-10-19 15:09	
Modyfikacja	Artur Gierak - Z-ca Naczelnika Wydziału GN	2023-10-19 15:10	

[Rejestr zmian](#)

[XML](#)

[Ogłoszenie o wydaniu decyzji odszkodowawczej za działkę 179_1 obr. 5 Jelnia](#)



Ogłoszenie o wydaniu decyzji odszkodowawczej za działkę 179_1 obr. 5 Jelnia

Załączniki:

[Ogłoszenie o wydaniu decyzji odszkodowawczej za działkę 179_1 obr. 5 Jelnia](#)  295.79 KB

Podmiot publikujący

Starostwo Powiatowe w Stalowej Woli

Wytworzył	Dawid Krasoń	2023-10-19	 
Publikujący	Dawid Krasoń - Gospodarka nieruchomościami skarbu państw	2023-10-19 12:02	
Modyfikacja	Dawid Krasoń - Gospodarka nieruchomościami skarbu państw	2023-10-19 12:04	

[Rejestr zmian](#)

[XML](#)

[Wykaz nieruchomości stanowiących własność Skarbu Państwa przeznaczonych do dzierżawy](#)



Wykaz nieruchomości stanowiących własność Skarbu Państwa przeznaczonych do dzierżawy

Załączniki:

[Wykaz](#)  229.21 KB

Podmiot publikujący

Starostwo Powiatowe w Stalowej Woli

Wytworzył	Dawid Krasoń	2023-10-18	 
Publikujący	Dawid Krasoń - Gospodarka nieruchomościami skarbu państw	2023-10-18 09:05	
Modyfikacja	Dawid Krasoń - Gospodarka nieruchomościami skarbu państw	2023-10-18 09:08	

[Rejestr zmian](#)

[XML](#)

[Zawiadomienie o wszczęciu postępowania odszkodowawczego za dz.360_6_8 obr. Brandwica](#)



Zawiadomienie o wszczęciu postępowania odszkodowawczego za dz.360_6_8 obr. Brandwica

Załączniki:

[Zawiadomienie o wszczęciu postępowania odszkodowawczego za dz.360_6_8 obr. Brandwica](#)  329.32 KB

Podmiot publikujący

Starostwo Powiatowe w Stalowej Woli

Wytworzył	Dawid Krasoń	2023-10-16	 
Publikujący	Dawid Krasoń - Gospodarka nieruchomościami skarbu państw	2023-10-16 14:45	
Modyfikacja	Dawid Krasoń - Gospodarka nieruchomościami skarbu państw	2023-10-16 14:46	


[Rejestr zmian](#)

[XML](#)

[Zawiadomienie o wszczęciu postępowania odszkodowawczego za dz.995_1 obr. Brandwica](#)



Zawiadomienie o wszczęciu postępowania odszkodowawczego za dz.995_1 obr. Brandwica

Załączniki:

[Zawiadomienie o wszczęciu postępowania odszkodowawczego za dz.995_1 obr. Brandwica](#)  327.83 KB

Podmiot publikujący

Starostwo Powiatowe w Stalowej Woli

Wytworzył	Dawid Krasoń	2023-10-16	 
Publikujący	Dawid Krasoń - Gospodarka nieruchomościami skarbu państw	2023-10-16 14:50	
Modyfikacja	Dawid Krasoń - Gospodarka nieruchomościami skarbu państw	2023-10-16 14:52	


[Rejestr zmian](#)

[XML](#)

[Zawiadomienie o wszczęciu postępowania odszkodowawczego za dz.328_7 obr. Brandwica](#)



Zawiadomienie o wszczęciu postępowania odszkodowawczego za dz.328_7 obr. Brandwica

Załączniki:

[Zawiadomienie o wszczęciu postępowania odszkodowawczego za dz.328_7 obr. Brandwica](#)  328.88 KB

Podmiot publikujący

Starostwo Powiatowe w Stalowej Woli

Wytworzył	Dawid Krasoń	2023-10-16	 
Publikujący	Dawid Krasoń - Gospodarka nieruchomościami skarbu państw	2023-10-16 14:46	
Modyfikacja	Dawid Krasoń - Gospodarka nieruchomościami skarbu państw	2023-10-16 14:49	


[Rejestr zmian](#)

[XML](#)

[Zawiadomienie o wszczęciu postępowania odszkodowawczego za dz.358_1 obr. Brandwica](#)



Zawiadomienie o wszczęciu postępowania odszkodowawczego za dz.358_1 obr. Brandwica

Załączniki:

[Zawiadomienie o wszczęciu postępowania odszkodowawczego za dz.358_1 obr. Brandwica](#)  328.02 KB

Podmiot publikujący

Starostwo Powiatowe w Stalowej Woli

Wytworzył	Dawid Krasoń	2023-10-16	 
Publikujący	Dawid Krasoń - Gospodarka nieruchomościami skarbu państw	2023-10-16 14:43	
Modyfikacja	Dawid Krasoń - Gospodarka nieruchomościami skarbu państw	2023-10-16 14:44	


[Rejestr zmian](#)

[XML](#)

[Decyzja GN.6853.3.2022.DK](#)



Decyzja GN.6853.3.2022.DK

Załączniki:

[Decyzja GN.6853.3.2022.DK](#)  480.21 KB

Podmiot publikujący

Starostwo Powiatowe w Stalowej Woli

Wytworzył	Dawid Krasoń	2023-10-13	 
Publikujący	Dawid Krasoń - Gospodarka nieruchomościami skarbu państw	2023-10-13 09:07	
Modyfikacja	Dawid Krasoń - Gospodarka nieruchomościami skarbu państw	2023-10-13 09:09	

[Rejestr zmian](#)

[XML](#)

[Ogłoszenie o wydaniu decyzji odszkodowawczej za działkę 182_1 obr. 5 Jelnia](#)



[Ogłoszenie o wydaniu decyzji odszkodowawczej za działkę 182_1 obr. 5 Jelnia](#)

Załączniki:

[Ogłoszenie o wydaniu decyzji odszkodowawczej za działkę 182_1 obr. 5 Jelnia](#)  296.14 KB

Podmiot publikujący

Starostwo Powiatowe w Stalowej Woli


Wytworzył	Dawid Krasoń	2023-10-11	 
Publikujący	Dawid Krasoń - Gospodarka nieruchomościami skarbu państw	2023-10-11 12:58	
Modyfikacja	Dawid Krasoń - Gospodarka nieruchomościami skarbu państw	2023-10-11 12:59	

[Rejestr zmian](#)

[XML](#)



[Informacja o czynnościach ustalenia granic działki ewid. nr 1621 w obrębie 0003-Kotowa Wola, jednostka ewid. Zaleszany](#)

Załączniki:

[Informacja o czynnościach ustalenia granic działki ewid. nr 1621 w obrębie 0003-Kotowa Wola, jednostka ewid. Zaleszany](#)  206.03 KB

Podmiot publikujący

Starostwo Powiatowe w Stalowej Woli

Wytworzył	Artur Gierak - Zastępca Naczelnika Wydziału Geodezji i Gospodarki Nieruchomościami	2023-10-03	 
Publikujący	Artur Gierak - Z-ca Naczelnika Wydziału GN	2023-10-03 15:19	
Modyfikacja	Artur Gierak - Z-ca Naczelnika Wydziału GN	2023-10-03 15:21	

[Rejestr zmian](#)

[XML](#)



[Informacja o czynnościach ustalenia granicy działki nr 1831 z działką nr 1832 w obr. 0001-Charzewice, jedn. ewid. Stalowa Wola](#)

Załączniki:

[Informacja o czynnościach ustalenia granicy działki nr 1831 z działką nr 1832 w obr. 0001-Charzewice, jedn. ewid. Stalowa Wola](#)  205.05 KB

Podmiot publikujący

Starostwo Powiatowe w Stalowej Woli

Wytworzył	Artur Gierak - Zastępca Naczelnika Wydziału Geodezji i Gospodarki Nieruchomościami	2023-10-02	 
Publikujący	Artur Gierak - Z-ca Naczelnika Wydziału GN	2023-10-02 11:55	
Modyfikacja	Artur Gierak - Z-ca Naczelnika Wydziału GN	2023-10-02 11:57	

[Rejestr zmian](#)

[XML](#)



[Decyzja administracyjna nr GN.6620.2.11.2019.AG w sprawie rozstrzygnięcia zarzutów dotyczących powierzchni i przebiegu granic działki nr 1242/2 z działką nr 1233, położoną w obrębie ewid. nr 0009- Rzeczyca Długa, jednostka ewid. Radomyśl nad Sanem](#)

Załączniki:

[Decyzja administracyjna nr GN.6620.2.11.2019.AG](#)  350.55
KB

Podmiot publikujący

Starostwo Powiatowe w Stalowej Woli


Wytworzył	Dawid Krasoń	2023-09-29	 
Publikujący	Dawid Krasoń - Gospodarka nieruchomościami skarbu państw	2023-09-29 13:22	
Modyfikacja	Dawid Krasoń - Gospodarka nieruchomościami skarbu państw	2023-09-29 13:24	

[Rejestr zmian](#)

[XML](#)



[Informacja o czynnościach ustalenia granic działek nr 2063/2 i nr 2065/7 z działkami nr 2060/8 i nr 2063/3 w obr. 0004-Kłyżów, jedn. ewid. Pysznica](#)

Załączniki:

[Informacja o czynnościach ustalenia granic działek nr 2063/2 i nr 2065/7 z działkami nr 2060/8 i nr 2063/3 w obr. 0004-Kłyżów, jedn. ewid. Pysznica](#)  376.61
KB

Podmiot publikujący

Starostwo Powiatowe w Stalowej Woli

Wytworzył	Artur Gierak - Zastępca Naczelnika Wydziału Geodezji i Gospodarki Nieruchomościami	2023-09-28	 
Publikujący	Artur Gierak - Z-ca Naczelnika Wydziału GN	2023-09-28 12:13	
Modyfikacja	Artur Gierak - Z-ca Naczelnika Wydziału GN	2023-09-28 12:15	

[Rejestr zmian](#)

[XML](#)



[Informacja o czynnościach ustalenia granic działki nr 892 z działką nr 893 w obr. 0003-Jastkowice, jedn. ewid. Pysznica](#)

Załączniki:

[Informacja o czynnościach ustalenia granic działki nr 892 z działką nr 893 w obr. 0003-Jastkowice, jedn. ewid. Pysznica](#)  374.94
KB

Podmiot publikujący

Starostwo Powiatowe w Stalowej Woli

Wytworzył	Artur Gierak - Zastępca Naczelnika Wydziału Geodezji i Gospodarki Nieruchomościami	2023-09-28	 
Publikujący	Artur Gierak - Z-ca Naczelnika Wydziału GN	2023-09-28 12:09	
Modyfikacja	Artur Gierak - Z-ca Naczelnika Wydziału GN	2023-09-28 12:12	

[Rejestr zmian](#)

[XML](#)

[Zawiadomienie o wszczęciu postępowania dz. 1689 obr. Charzewice](#)



Zawiadomienie o wszczęciu postępowania dz. 1689 obr. Charzewice

Załączniki:

[Zawiadomienie o wszczęciu postępowania dz. 1689 obr. Charzewice](#)  87.19
KB

Podmiot publikujący

Starostwo Powiatowe w Stalowej Woli

Wytworzył	Dawid Krasoń	2023-09-27	 
Publikujący	Dawid Krasoń - Gospodarka nieruchomościami skarbu państw	2023-09-27 11:16	
Modyfikacja	Dawid Krasoń - Gospodarka nieruchomościami skarbu państw	2023-09-27 11:17	

[Rejestr zmian](#)

[XML](#)

[Zawiadomienie o postępowaniu odszkodowawczym za dz.182_1 obr. Jelnia](#)



Zawiadomienie o postępowaniu odszkodowawczym za dz.182_1 obr. Jelnia

Załączniki:

[Zawiadomienie o postępowaniu odszkodowawczym za dz.182_1 obr. Jelnia](#)  328.85 KB

Podmiot publikujący

Starostwo Powiatowe w Stalowej Woli

Wytworzył	Dawid Krasoń	2023-09-25	 
Publikujący	Dawid Krasoń - Gospodarka nieruchomościami skarbu państw	2023-09-25 11:23	
Modyfikacja	Dawid Krasoń - Gospodarka nieruchomościami skarbu państw	2023-09-25 11:23	


[Rejestr zmian](#)

[XML](#)

[Zawiadomienie o postępowaniu odszkodowawczym za dz.179_1 obr. Jelnia](#)



Zawiadomienie o postępowaniu odszkodowawczym za dz.179_1 obr. Jelnia

Załączniki:

[Zawiadomienie o postępowaniu odszkodowawczym za dz.179_1 obr. Jelnia](#)  329.32 KB

Podmiot publikujący

Starostwo Powiatowe w Stalowej Woli

Wytworzył	Dawid Krasoń	2023-09-25	 
Publikujący	Dawid Krasoń - Gospodarka nieruchomościami skarbu państw	2023-09-25 11:09	
Modyfikacja	Dawid Krasoń - Gospodarka nieruchomościami skarbu państw	2023-09-25 11:10	


[Rejestr zmian](#)

[XML](#)

[Zawiadomienie o postępowaniu odszkodowawczym za dz.180_1 obr. Jelnia](#)



Zawiadomienie o postępowaniu odszkodowawczym za dz.180_1 obr. Jelnia

Załączniki:

[Zawiadomienie o postępowaniu odszkodowawczym za dz.180_1 obr. Jelnia](#)  328.86 KB

Podmiot publikujący

Starostwo Powiatowe w Stalowej Woli

Wytworzył	Dawid Krasoń	2023-09-25	 
Publikujący	Dawid Krasoń - Gospodarka nieruchomościami skarbu państw	2023-09-25 11:21	
Modyfikacja	Dawid Krasoń - Gospodarka nieruchomościami skarbu państw	2023-09-25 11:22	

[Rejestr zmian](#)

[XML](#)



[Informacja o czynnościach ustalenia granic działki nr 245/2 z działkami nr: 246/1, 246/2, 249, 250 w obr. 0012-Zbydniów, jednostka ewidencyjna Zaleszany](#)

Załączniki:

[Informacja o czynnościach ustalenia granic działki nr 245/2 z działkami nr: 246/1, 246/2, 249, 250 w obr. 0012-Zbydniów, jednostka ewidencyjna Zaleszany](#)  443.44 KB

Podmiot publikujący

Starostwo Powiatowe w Stalowej Woli

Wytworzył	Artur Gierak - Zastępca Naczelnika Wydziału Geodezji i Gospodarki Nieruchomościami	2023-09-21	 
Publikujący	Artur Gierak - Z-ca Naczelnika Wydziału GN	2023-09-21 14:44	
Modyfikacja	Artur Gierak - Z-ca Naczelnika Wydziału GN	2023-09-21 14:57	



[Rejestr zmian](#)

[XML](#)

[Informacja o czynnościach ustalenia granic działki nr 665 z działkami nr: 781, 666 w obr. 0006-Irena, jednostka ewidencyjna Zaklików - obszar wiejski](#)

Załączniki:

[Informacja o czynnościach ustalenia granic działki nr 665 z działkami nr: 781, 666 w obr. 0006-Irena, jednostka ewidencyjna Zaklików - obszar wiejski](#)  376.94 KB



Podmiot publikujący		Starostwo Powiatowe w Stalowej Woli	
Wytworzył	Artur Gierak - Zastępca Naczelnika Wydziału Geodezji i Gospodarki Nieruchomościami	2023-09-20	
Publikujący	Artur Gierak - Z-ca Naczelnika Wydziału GN	2023-09-20 11:46	
Modyfikacja	Artur Gierak - Z-ca Naczelnika Wydziału GN	2023-09-20 11:48	

[Rejestr zmian XML](#)

[Informacja o czynnościach ustalenia granic działki nr 2577 z działką nr 777 w obr. 0017-Zdziechowice Drugie, jednostka ewid. Zaklików - obszar wiejski](#)

Załączniki:


[Informacja o czynnościach ustalenia granic działki nr 2577 z działką nr 777 w obr. 0017-Zdziechowice Drugie, jednostka ewid. Zaklików - obszar wiejski](#)  375.60 KB



Podmiot publikujący		Starostwo Powiatowe w Stalowej Woli	
Wytworzył	Artur Gierak - Zastępca Naczelnika Wydziału Geodezji i Gospodarki Nieruchomościami	2023-09-20	
Publikujący	Artur Gierak - Z-ca Naczelnika Wydziału GN	2023-09-20 11:54	
Modyfikacja	Artur Gierak - Z-ca Naczelnika Wydziału GN	2023-09-20 11:55	

[Rejestr zmian XML](#)

[Informacja o czynnościach ustalenia granicy działki nr 3688/1 z działką nr 3687 w obr. 0001-Zaklików, jednostka ewidencyjna Zaklików-miasto](#)

Załączniki:


[Informacja o czynnościach ustalenia granicy działki nr 3688/1 z działką nr 3687 w obr. 0001-Zaklików, jednostka ewidencyjna Zaklików-miasto](#)  375.37 KB



Podmiot publikujący		Starostwo Powiatowe w Stalowej Woli	
Wytworzył	Artur Gierak - Zastępca Naczelnika Wydziału Geodezji i Gospodarki Nieruchomościami	2023-09-20	
Publikujący	Artur Gierak - Z-ca Naczelnika Wydziału GN	2023-09-20 12:31	
Modyfikacja	Artur Gierak - Z-ca Naczelnika Wydziału GN	2023-09-20 12:32	

[Rejestr zmian XML](#)

[Informacja o czynnościach ustalenia granicy działek nr: 2731, 2732, 2738, 2738 w obrębie 0004-Kłyżów, jednostka ewidencyjna Pysznica](#)

Załączniki:


[Informacja o czynnościach ustalenia granicy działek nr: 2731, 2732, 2738, 2738 w obrębie 0004-Kłyżów, jednostka ewidencyjna Pysznica](#)  207.29 KB



Podmiot publikujący		Starostwo Powiatowe w Stalowej Woli	
Wytworzył	Artur Gierak - Zastępca Naczelnika Wydziału Geodezji i Gospodarki Nieruchomościami	2023-09-20	
Publikujący	Artur Gierak - Z-ca Naczelnika Wydziału GN	2023-09-20 12:59	
Modyfikacja	Artur Gierak - Z-ca Naczelnika Wydziału GN	2023-09-20 13:01	

[Rejestr zmian XML](#)

[Informacja o czynnościach ustalenia granicy działki nr nr 1135 z działka nr 1142 w obrębie 0001-Zaklików, jed. ewid. Zaklików - miasto](#)

Załączniki:

[Informacja o czynnościach ustalenia granicy działki nr nr 1135 z działka nr 1142 w obrębie 0001-Zaklików, jed. ewid. Zaklików - miasto](#)  375.30 KB



Podmiot publikujący	Starostwo Powiatowe w Stalowej Woli		
Wytworzył	Artur Gierak - Zastępca Naczelnika Wydziału Geodezji i Gospodarki Nieruchomościami	2023-09-20	
Publikujący	Artur Gierak - Z-ca Naczelnika Wydziału GN	2023-09-20 12:54	
Modyfikacja	Artur Gierak - Z-ca Naczelnika Wydziału GN	2023-09-20 12:55	

[Rejestr zmian XML](#)

[Informacja o czynnościach ustalenia granic działki nr 3675 z działkami nr 3686, 3676 w obr. 0001- Zaklików, jednostka ewidencyjna Zaklików - miasto](#)

Załączniki:

[Informacja o czynnościach ustalenia granic działki nr 3675 z działkami nr 3686, 3676 w obr. 0001- Zaklików, jednostka ewidencyjna Zaklików - miasto](#)  376.36 KB

Podmiot publikujący	Starostwo Powiatowe w Stalowej Woli		
Wytworzył	Artur Gierak - Zastępca Naczelnika Wydziału Geodezji i Gospodarki Nieruchomościami	2023-09-20	
Publikujący	Artur Gierak - Z-ca Naczelnika Wydziału GN	2023-09-20 11:58	
Modyfikacja	Artur Gierak - Z-ca Naczelnika Wydziału GN	2023-09-20 11:59	



[Rejestr zmian XML](#)

[Informacja o zmianie koncesji](#)

Informacja, o zmianie koncesji na wydobywanie piasku ze złoża „Chwałowice 1”, położonego w miejscowości Chwałowice, gm. Radomyśl n. Sanem, powiat stalowowolski, woj. podkarpackie, udzieloną decyzją Starosty Stalowowolskiego z dnia 10.05.2019r., znak: ABS.6522.3.2019.AZ.

Załączniki:

[decyzja](#)  2.15 MB

Podmiot publikujący	Starostwo Powiatowe w Stalowej Woli		
Wytworzył	Alicja Zabawa - Geolog Powiatowy	2023-09-18	
Publikujący	Alicja Zabawa - Geolog Powiatowy	2023-09-21 14:58	 
Modyfikacja	Alicja Zabawa - Geolog Powiatowy	2023-09-21 15:05	

[Rejestr zmian](#)

[rozwiń archiwum](#)

[zwiń archiwum](#)

[Przejdź do archiwum](#)