

Ogłoszenia i informacje


submit

[1 ... 23 24 25 ... 29](#)

[XML](#)


[Informacja o czynnościach ustalenia granic działek nr: 328/2, 329, 330, 358/1, 359/1 w obrębie 0005 Nowiny, jednostka ewidencyjna Radomyśl nad Sanem](#)

Załączniki:

[Informacja o czynnościach ustalenia granic działek nr: 328/2, 329, 330, 358/1, 359/1 w obrębie 0005 Nowiny, jednostka ewidencyjna Radomyśl nad Sanem](#)  398.89 KB

Podmiot publikujący

Starostwo Powiatowe w Stalowej Woli

Wytworzył	Artur Gierak - Zastępca Naczelnika Wydziału Geodezji i Gospodarki Nieruchomościami	2021-10-11	
Publikujący	Artur Gierak - Z-ca Naczelnika Wydziału GN	2021-10-11 12:24	
Modyfikacja	Artur Gierak - Z-ca Naczelnika Wydziału GN	2021-10-11 12:26	

[Rejestr zmian](#)

[XML](#)


[Informacja o czynnościach ustalenia granic działek nr: 75 i nr 76 w obrębie 0005-Maziarnia, jednostka ewidencyjna Bojanów](#)

Załączniki:

[Informacja o czynnościach ustalenia granic działek nr: 75 i nr 76 w obrębie 0005-Maziarnia, jednostka ewidencyjna Bojanów](#)  390.86 KB

Podmiot publikujący

Starostwo Powiatowe w Stalowej Woli


Wytworzył	Artur Gierak - Zastępca Naczelnika Wydziału Geodezji i Gospodarki Nieruchomościami	2021-10-11	
Publikujący	Artur Gierak - Z-ca Naczelnika Wydziału GN	2021-10-11 12:22	
Modyfikacja	Artur Gierak - Z-ca Naczelnika Wydziału GN	2021-10-11 12:23	

[Rejestr zmian](#)

[XML](#)


[Informacja Starosty Stalowowolskiego w sprawie projektów operatów opisowo kartograficznych modernizacji ewidencji gruntów i budynków obrębów ewidencyjnych: Brandwica, Chłopska Wola, Kłyżów, Studzieniec w jednostce ewidencyjnej Pysznicza, Powiat Stalowowolski](#)

Załączniki:

[Informacja Starosty Stalowowolskiego w sprawie projektów operatów opisowo kartograficznych modernizacji ewidencji gruntów i budynków obrębów ewidencyjnych: Brandwica, Chłopska Wola, Kłyżów, Studzieniec w jednostce ewidencyjnej Pysznicza, Powiat Stalowowolski](#)  107.02 KB

Podmiot publikujący

Starostwo Powiatowe w Stalowej Woli

Wytworzył	Artur Gierak - Zastępca Naczelnika Wydziału Geodezji i Gospodarki Nieruchomościami	2021-10-05	
Publikujący	Artur Gierak - Z-ca Naczelnika Wydziału GN	2021-10-05 09:48	
Modyfikacja	Artur Gierak - Z-ca Naczelnika Wydziału GN	2021-10-05 09:50	

[Rejestr zmian](#)

[XML](#)

[Zawiadomienie o przedłużeniu posepowania GN.683.3.2021.DK](#)

Zawiadomienie o przedłużeniu posepowania GN.683.3.2021.DK



Załączniki:

[Zawiadomienie o przedłużeniu posepowania GN.683.3.2021.DK](#)  312.65 KB

Ogłoszenia i informacje

Podmiot publikujący

Starostwo Powiatowe w Stalowej Woli

Wytworzył	Dawid Krasoń	2021-10-04	 
Publikujący	Dawid Krasoń - Gospodarka nieruchomościami skarbu państw	2021-10-04 12:23	
Modyfikacja	Dawid Krasoń - Gospodarka nieruchomościami skarbu państw	2021-10-04 12:25	

[Rejestr zmian](#)

[XML](#)

[Ogłoszenie o wydaniu decyzji odszkodowawczej za działkę 8 obr. 3-Centrum](#)



Ogłoszenie o wydaniu decyzji odszkodowawczej za działkę 8 obr. 3-Centrum

Załączniki:

[Ogłoszenie o wydaniu decyzji odszkodowawczej za działkę 8 obr. 3-Centrum](#)  474.62 KB

Podmiot publikujący

Starostwo Powiatowe w Stalowej Woli

Wytworzył	Dawid Krasoń	2021-10-04	 
Publikujący	Dawid Krasoń - Gospodarka nieruchomościami skarbu państw	2021-10-04 10:30	
Modyfikacja	Dawid Krasoń - Gospodarka nieruchomościami skarbu państw	2021-10-04 12:25	

[Rejestr zmian](#)

[XML](#)

[Ogłoszenie o wydaniu decyzji odszkodowawczej za działkę 10_2 obr. 3-Centrum](#)



Ogłoszenie o wydaniu decyzji odszkodowawczej za działkę 10_2 obr. 3-Centrum

Załączniki:

[Ogłoszenie o wydaniu decyzji odszkodowawczej za działkę 10_2 obr. 3-Centrum](#)  469.71 KB

Podmiot publikujący

Starostwo Powiatowe w Stalowej Woli

Wytworzył	Dawid Krasoń	2021-10-04	 
Publikujący	Dawid Krasoń - Gospodarka nieruchomościami skarbu państw	2021-10-04 10:31	
Modyfikacja	Dawid Krasoń - Gospodarka nieruchomościami skarbu państw	2021-10-04 10:32	

[Rejestr zmian](#)

[XML](#)



[Informacja o czynnościach ustalenia przebiegu granic działek nr: 642, 643, 674 w obrębie 0002-Kępie Zaleszańskie, jednostka ewidencyjna Zaleszany](#)

Załączniki:

[Informacja o czynnościach ustalenia przebiegu granic działek nr: 642, 643, 674 w obrębie 0002-Kępie Zaleszańskie, jednostka ewidencyjna Zaleszany](#)  390.12 KB

Podmiot publikujący

Starostwo Powiatowe w Stalowej Woli

Wytworzył	Artur Gierak - Zastępca Naczelnika Wydziału Geodezji i Gospodarki Nieruchomościami	2021-09-30	 
Publikujący	Artur Gierak - Z-ca Naczelnika Wydziału GN	2021-09-30 10:18	
Modyfikacja	Artur Gierak - Z-ca Naczelnika Wydziału GN	2021-09-30 10:19	

[Rejestr zmian](#)

[XML](#)

[Decyzja GN.683.7.2021.DK w sprawie ustalenia odszkodowania za dz. 3145_9 obr 3 Centrum](#)



Decyzja GN.683.7.2021.DK w sprawie ustalenia odszkodowania za dz. 3145_9 obr 3 Centrum

Załączniki:

[Decyzja GN.683.7.2021.DK w sprawie ustalenia odszkodowania za dz. 3145_9 obr 3 Centrum](#)  2.58 MB

Podmiot publikujący

Starostwo Powiatowe w Stalowej Woli


Wytworzył	Dawid Krasoń	2021-09-28	 
Publikujący	Dawid Krasoń - Gospodarka nieruchomościami skarbu państw	2021-09-28 08:50	
Modyfikacja	Dawid Krasoń - Gospodarka nieruchomościami skarbu państw	2021-09-28 08:52	

[Rejestr zmian](#)

[XML](#)



[Informacja o czynnościach ustalenia granic działki nr 2595/1 w obrębie 0006-Bojanów, jednostka ewidencyjna Bojanów](#)

Załączniki:

[Informacja o czynnościach ustalenia granic działki nr 2595/1 w obrębie 0006-Bojanów, jednostka ewidencyjna Bojanów](#)  214.96 KB

Podmiot publikujący

Starostwo Powiatowe w Stalowej Woli


Wytworzył	Artur Gierak - Zastępca Naczelnika Wydziału Geodezji i Gospodarki Nieruchomościami	2021-09-27	 
Publikujący	Artur Gierak - Z-ca Naczelnika Wydziału GN	2021-09-27 13:57	
Modyfikacja	Artur Gierak - Z-ca Naczelnika Wydziału GN	2021-09-27 13:59	

[Rejestr zmian](#)

[XML](#)



[Informacja o czynnościach ustalenia granic działki ewid. nr 239 w obr. 0003-Kotowa Wola, jednostka ewidencyjna Zaleszany](#)

Załączniki:

[Informacja o czynnościach ustalenia granic działki ewid. nr 239 w obr. 0003-Kotowa Wola, jednostka ewidencyjna Zaleszany](#)  687.58 KB

Podmiot publikujący

Starostwo Powiatowe w Stalowej Woli

Wytworzył	Artur Gierak - Zastępca Naczelnika Wydziału Geodezji i Gospodarki Nieruchomościami	2021-09-21	 
Publikujący	Artur Gierak - Z-ca Naczelnika Wydziału GN	2021-09-21 10:50	
Modyfikacja	Artur Gierak - Z-ca Naczelnika Wydziału GN	2021-09-21 10:53	

[Rejestr zmian](#)

[XML](#)

[Zawiadomienie o zamiarze wszczęcia postępowania w sprawie ograniczenia z korzystania z dz. 738_11 Bojanów](#)



Zawiadomienie o zamiarze wszczęcia postępowania w sprawie ograniczenia z korzystania z dz. 738_11 Bojanów

Załączniki:

[Zawiadomienie o zamiarze wszczęcia postępowania w sprawie ograniczenia z korzystania z dz. 738_11 Bojanów](#)  503.95 KB

Podmiot publikujący

Starostwo Powiatowe w Stalowej Woli

Wytworzył	Dawid Krasoń	2021-09-16	 
Publikujący	Dawid Krasoń - Gospodarka nieruchomościami skarbu państw	2021-09-16 11:52	
Modyfikacja	Dawid Krasoń - Gospodarka nieruchomościami skarbu państw	2021-09-16 11:54	

[Rejestr zmian](#)

[XML](#)

[Zawiadomienie o zamiarze wszczęcia postępowania w sprawie ograniczenia z korzystania z dz. 3443 obr Zaklików](#)



Zawiadomienie o zamiarze wszczęcia postępowania w sprawie ograniczenia z korzystania z dz. 3443 obr Zaklików

Załączniki:

[Zawiadomienie o zamiarze wszczęcia postępowania w sprawie ograniczenia z korzystania z dz. 3443 obr Zaklików](#)  498.82 KB

Podmiot publikujący

Starostwo Powiatowe w Stalowej Woli

Wytworzył	Dawid Krasoń	2021-09-16	 
Publikujący	Dawid Krasoń - Gospodarka nieruchomościami skarbu państw	2021-09-16 11:53	
Modyfikacja	Dawid Krasoń - Gospodarka nieruchomościami skarbu państw	2021-09-16 12:01	

[Rejestr zmian](#)

[XML](#)

[Zawiadomienie o zamiarze wszczęcia postępowania w sprawie ograniczenia z korzystania z dz. 1436 oraz 1286 Zdziechowice Drugie](#)



Zawiadomienie o zamiarze wszczęcia postępowania w sprawie ograniczenia z korzystania z dz. 1436 oraz 1286 Zdziechowice Drugie

Załączniki:

[Zawiadomienie o zamiarze wszczęcia postępowania w sprawie ograniczenia z korzystania z dz. 1436 oraz 1286 Zdziechowice Drugie](#)  491.79 KB

Podmiot publikujący

Starostwo Powiatowe w Stalowej Woli


Wytworzył	Dawid Krasoń	2021-09-16	 
Publikujący	Dawid Krasoń - Gospodarka nieruchomościami skarbu państw	2021-09-16 11:50	
Modyfikacja	Dawid Krasoń - Gospodarka nieruchomościami skarbu państw	2021-09-16 12:00	

[Rejestr zmian](#)

[XML](#)



[Informacja o czynnościach ustalenia granic działki ewid. nr 269 w obrębie 0013-Zalesie, jednostka ewidencyjna Radomyśl nad Sanem](#)

Załączniki:

[Informacja o czynnościach ustalenia granic działki ewid. nr 269 w obrębie 0013-Zalesie, jednostka ewidencyjna Radomyśl nad Sanem](#)  848.46 KB

Podmiot publikujący

Starostwo Powiatowe w Stalowej Woli


Wytworzył	Artur Gierak - Zastępca Naczelnika Wydziału Geodezji i Gospodarki Nieruchomościami	2021-09-15	 
Publikujący	Artur Gierak - Z-ca Naczelnika Wydziału GN	2021-09-15 14:25	
Modyfikacja	Artur Gierak - Z-ca Naczelnika Wydziału GN	2021-09-15 14:28	

[Rejestr zmian](#)

[XML](#)



[Informacja Starosty Stalowowolskiego w sprawie projektów operatów opisowo kartograficznych modernizacji ewidencji gruntów i budynków obrębów ewidencyjnych: Dzierdziówka, Majdan Zbydniowski, Motycze Szlacheckie, Obojna, Skowierzyn, Wólka Turebska w jednostce ewidencyjnej Zaleszany](#)

Załączniki:

[Informacja Starosty Stalowowolskiego w sprawie projektów operatów opisowo kartograficznych modernizacji ewidencji gruntów i budynków obrębów ewidencyjnych: Dzierdziówka, Majdan Zbydniowski, Motycze Szlacheckie, Obojna, Skowierzyn, Wólka Turebska w jednostce ewidencyjnej Zaleszany](#)  202.97 KB

Podmiot publikujący

Starostwo Powiatowe w Stalowej Woli

Wytworzył	Artur Gierak - Zastępca Naczelnika Wydziału Geodezji i Gospodarki Nieruchomościami	2021-09-10	 
Publikujący	Artur Gierak - Z-ca Naczelnika Wydziału GN	2021-09-10 15:13	
Modyfikacja	Artur Gierak - Z-ca Naczelnika Wydziału GN	2021-09-10 15:16	

[Rejestr zmian](#)

[XML](#)

[Informacja o czynnościach ustalenia granic działki ewidencyjnej nr 1044 w obrębie 0003-Kotowa Wola, jednostka ewidencyjna Zaleszany](#)

Załączniki:

[Informacja o czynnościach ustalenia granic działki ewidencyjnej nr 1044 w obrębie 0003-Kotowa Wola, jednostka ewidencyjna Zaleszany](#)



394.56
KB

Podmiot publikujący

Starostwo Powiatowe w Stalowej Woli

Wytworzył	Artur Gierak - Zastępca Naczelnika Wydziału Geodezji i Gospodarki Nieruchomościami	2021-09-09	
Publikujący	Artur Gierak - Z-ca Naczelnika Wydziału GN	2021-09-09 12:43	
Modyfikacja	Artur Gierak - Z-ca Naczelnika Wydziału GN	2021-09-09 12:46	

[Rejestr zmian XML](#)

[Informacja o czynnościach ustalenia granic działek ewidencyjnych w obrębie ewidencyjnym 0005 Goliszowiec, jednostka ewidencyjna Gmina Zaklików](#)

Załączniki:

[Informacja o czynnościach ustalenia granic działek ewidencyjnych w obrębie ewidencyjnym 0005 Goliszowiec, jednostka ewidencyjna Gmina Zaklików](#)



402.99
KB

Podmiot publikujący

Starostwo Powiatowe w Stalowej Woli

Wytworzył	Artur Gierak - Zastępca Naczelnika Wydziału Geodezji i Gospodarki Nieruchomościami	2021-09-09	
Publikujący	Artur Gierak - Z-ca Naczelnika Wydziału GN	2021-09-09 12:40	
Modyfikacja	Artur Gierak - Z-ca Naczelnika Wydziału GN	2021-09-09 12:42	

[Rejestr zmian XML](#)

[Zawiadomienie o postępowaniu w sprawie ustalenia odszkodowania za dz. 10_2 obr. 3 Centrum Stalowa Wola](#)
Zawiadomienie o postępowaniu w sprawie ustalenia odszkodowania za dz. 10_2 obr. 3 Centrum Stalowa Wola

Załączniki:

[Zawiadomienie o postępowaniu w sprawie ustalenia odszkodowania za dz. 10_2 obr. 3 Centrum Stalowa Wola](#)



1.07 MB

Podmiot publikujący

Starostwo Powiatowe w Stalowej Woli

Wytworzył	Dawid Krasoń	2021-09-09	
Publikujący	Dawid Krasoń - Gospodarka nieruchomościami skarbu państw	2021-09-09 11:27	
Modyfikacja	Dawid Krasoń - Gospodarka nieruchomościami skarbu państw	2021-09-09 11:29	

[Rejestr zmian XML](#)

[Zawiadomienie o postępowaniu w sprawie ustalenia odszkodowania za dz. 8 obr. 3 Centrum Stalowa Wola](#)
Zawiadomienie o postępowaniu w sprawie ustalenia odszkodowania za dz. 8 obr. 3 Centrum Stalowa Wola

Załączniki:

[Zawiadomienie o postępowaniu w sprawie ustalenia odszkodowania za dz. 8 obr. 3 Centrum Stalowa Wola](#)



1.28 MB

Podmiot publikujący

Starostwo Powiatowe w Stalowej Woli

Wytworzył	Dawid Krasoń	2021-09-09	
Publikujący	Dawid Krasoń - Gospodarka nieruchomościami skarbu państw	2021-09-09 11:28	
Modyfikacja	Dawid Krasoń - Gospodarka nieruchomościami skarbu państw	2021-09-09 11:30	

[Rejestr zmian XML](#)

[Informacja o czynnościach ustalenia granic działek nr 1054/2 i nr 1052/2 w obrębie ewidencyjnym 0012-Lipa, jednostka ewidencyjna Zaklików](#)

Załączniki:

[Informacja o czynnościach ustalenia granic działek nr 1054/2 i nr 1052/2 w obrębie ewidencyjnym 0012-Lipa, jednostka ewidencyjna Zaklików](#)



849.84
KB

Podmiot publikujący

Starostwo Powiatowe w Stalowej Woli

Wytworzył	Artur Gierak - Zastępca Naczelnika Wydziału Geodezji i Gospodarki Nieruchomościami	2021-09-06	
Publikujący	Artur Gierak - Z-ca Naczelnika Wydziału GN	2021-09-06 15:01	
Modyfikacja	Artur Gierak - Z-ca Naczelnika Wydziału GN	2021-09-06 15:04	

[Rejestr zmian XML](#)

[Zawiadomienie o postępowaniu w sprawie ustalenia odszkodowania za dz. 3145_9 obr. 3 Centrum Stalowa Wola](#)

Zawiadomienie o postępowaniu w sprawie ustalenia odszkodowania za dz. 3145_9 obr. 3 Centrum Stalowa Wola

Załączniki:

[Zawiadomienie o postępowaniu w sprawie ustalenia odszkodowania za dz. 3145_9 obr. 3 Centrum Stalowa Wola](#)



950.98
KB

Podmiot publikujący

Starostwo Powiatowe w Stalowej Woli

Wytworzył	Dawid Krasoń	2021-09-02	
Publikujący	Dawid Krasoń - Gospodarka nieruchomościami skarbu państw	2021-09-02 13:13	
Modyfikacja	Dawid Krasoń - Gospodarka nieruchomościami skarbu państw	2021-09-02 13:16	

[Rejestr zmian XML](#)

[Zawiadomienie o zakończeniu postępowania administracyjnego w sprawie zatwierdzenia Projektu Robót Geologicznych](#)

Zawiadomienie o zakończeniu postępowania administracyjnego w sprawie zatwierdzenia Projektu Robót Geologicznych dla oceny warunków geologiczno - inżynierskich podłoża dla zadania pn."Budowa nowego odcinka drogi wojewódzkiej nr 855 Zaklików - Stalowa Wola wraz z budową mostu na rzece San..."

Załączniki:

[Obieszczenie o zakończeniu postępowania administracyjnego](#)



44.76
KB

Podmiot publikujący

Starostwo Powiatowe w Stalowej Woli

Wytworzył	Alicja Zabawa - Geolog Powiatowy	2021-09-02	
Publikujący	Alicja Zabawa - Geolog Powiatowy	2021-09-02 12:17	
Modyfikacja	Alicja Zabawa - Geolog Powiatowy	2021-09-02 12:30	

[Rejestr zmian XML](#)

[Informacja o czynnościach ustalenia granic działek ewidencyjnych w obrębie Korabina, jednostka ewidencyjna Bojanów](#)

Załączniki:

[Informacja o czynnościach ustalenia granic działek ewidencyjnych w obrębie Korabina, jednostka ewidencyjna Bojanów](#)



412.64
KB

Podmiot publikujący

Starostwo Powiatowe w Stalowej Woli

Wytworzył	Artur Gierak - Zastępca Naczelnika Wydziału Geodezji i Gospodarki Nieruchomościami	2021-08-31	
Publikujący	Artur Gierak - Z-ca Naczelnika Wydziału GN	2021-08-31 10:43	
Modyfikacja	Artur Gierak - Z-ca Naczelnika Wydziału GN	2021-08-31 10:46	



[Rejestr zmian](#)

[XML](#)

[Informacja o czynnościach ustalenia granic działek ewidencyjnych w obrębie Laski, jednostka ewidencyjna Bojanów](#)

Załączniki:

[Informacja o czynnościach ustalenia granic działek ewidencyjnych w obrębie Laski, jednostka ewidencyjna Bojanów](#)  417.35 KB

Podmiot publikujący	Starostwo Powiatowe w Stalowej Woli		
Wytworzył	Artur Gierak - Zastępca Naczelnika Wydziału Geodezji i Gospodarki Nieruchomościami	2021-08-31	
Publikujący	Artur Gierak - Z-ca Naczelnika Wydziału GN	2021-08-31 10:45	
Modyfikacja	Artur Gierak - Z-ca Naczelnika Wydziału GN	2021-08-31 10:47	



[Rejestr zmian](#)

[XML](#)

[Informacja o czynnościach ustalenia granic działek ewidencyjnych w obrębie Maziarnia, jednostka ewidencyjna Bojanów](#)

Załączniki:

[Informacja o czynnościach ustalenia granic działek ewidencyjnych w obrębie Maziarnia, jednostka ewidencyjna Bojanów](#)  391.39 KB

Podmiot publikujący	Starostwo Powiatowe w Stalowej Woli		
Wytworzył	Artur Gierak - Zastępca Naczelnika Wydziału Geodezji i Gospodarki Nieruchomościami	2021-08-31	
Publikujący	Artur Gierak - Z-ca Naczelnika Wydziału GN	2021-08-31 10:46	
Modyfikacja	Artur Gierak - Z-ca Naczelnika Wydziału GN	2021-08-31 10:49	



[Rejestr zmian](#)

[XML](#)

[Informacja o czynnościach ustalenia granic działek ewidencyjnych w obrębie ewidencyjnym Nowiny, jednostka ewidencyjna Radomyśl nad Sanem](#)

Załączniki:

[Informacja o czynnościach ustalenia granic działek ewidencyjnych w obrębie ewidencyjnym Nowiny, jednostka ewidencyjna Radomyśl nad Sanem](#)  455.91 KB

Podmiot publikujący	Starostwo Powiatowe w Stalowej Woli		
Wytworzył	Artur Gierak - Zastępca Naczelnika Wydziału Geodezji i Gospodarki Nieruchomościami	2021-08-31	
Publikujący	Artur Gierak - Z-ca Naczelnika Wydziału GN	2021-08-31 10:49	
Modyfikacja	Artur Gierak - Z-ca Naczelnika Wydziału GN	2021-08-31 10:51	


[Rejestr zmian](#)



[XML](#)

[Zawiadomienie o postępowaniu w sprawie ustalenia odszkodowania za dz. 685_3 obr. 3 Centrum Stalowa Wola](#)

Zawiadomienie o postępowaniu w sprawie ustalenia odszkodowania za dz. 685_3 obr. 3 Centrum Stalowa Wola

Załączniki:

[Zawiadomienie o postępowaniu w sprawie ustalenia odszkodowania za dz. 685_3 obr. 3 Centrum Stalowa Wola](#)  947.06 KB

Podmiot publikujący	Starostwo Powiatowe w Stalowej Woli		
Wytworzył	Dawid Krasoń	2021-08-31	
Publikujący	Dawid Krasoń - Gospodarka nieruchomościami skarbu państw	2021-08-31 09:56	
Modyfikacja	Dawid Krasoń - Gospodarka nieruchomościami skarbu państw	2021-08-31 09:59	

[Rejestr zmian](#)

[XML](#)

[Informacja o czynnościach ustalenia granic działek ewidencyjnych w obrębie Witkowice, jednostka ewidencyjna Radomyśl nad Sanem](#)

Załączniki:

[Informacja o czynnościach ustalenia granic działek ewidencyjnych w obrębie Witkowice, jednostka ewidencyjna Radomyśl nad Sanem](#)



517.58
KB

Podmiot publikujący

Starostwo Powiatowe w Stalowej Woli

Wytworzył	Artur Gierak - Zastępca Naczelnika Wydziału Geodezji i Gospodarki Nieruchomościami	2021-08-31	
Publikujący	Artur Gierak - Z-ca Naczelnika Wydziału GN	2021-08-31 10:58	
Modyfikacja	Artur Gierak - Z-ca Naczelnika Wydziału GN	2021-08-31 11:01	

[Rejestr zmian](#)

[XML](#)

[Informacja o czynnościach ustalenia granic działek ewidencyjnych w obrębie Antoniów, jednostka ewidencyjna Radomyśl nad Sanem](#)

Załączniki:

[Informacja o czynnościach ustalenia granic działek ewidencyjnych w obrębie Antoniów, jednostka ewidencyjna Radomyśl nad Sanem](#)



465.86
KB

Podmiot publikujący

Starostwo Powiatowe w Stalowej Woli

Wytworzył	Artur Gierak - Zastępca Naczelnika Wydziału Geodezji i Gospodarki Nieruchomościami	2021-08-31	
Publikujący	Artur Gierak - Z-ca Naczelnika Wydziału GN	2021-08-31 10:37	
Modyfikacja	Artur Gierak - Z-ca Naczelnika Wydziału GN	2021-08-31 10:40	

[Rejestr zmian](#)

[XML](#)

[Informacja o czynnościach ustalenia rzebiegu granic działek ewidencyjnych w obrębie ewidencyjnym Rzeczyca Długa, jednostka ewidencyjna Radomyśl nad Sanem](#)

Załączniki:

[Informacja o czynnościach ustalenia rzebiegu granic działek ewidencyjnych w obrębie ewidencyjnym Rzeczyca Długa, jednostka ewidencyjna Radomyśl nad Sanem](#)



387.89
KB

Podmiot publikujący

Starostwo Powiatowe w Stalowej Woli

Wytworzył	Artur Gierak - Zastępca Naczelnika Wydziału Geodezji i Gospodarki Nieruchomościami	2021-08-31	
Publikujący	Artur Gierak - Z-ca Naczelnika Wydziału GN	2021-08-31 10:50	
Modyfikacja	Artur Gierak - Z-ca Naczelnika Wydziału GN	2021-08-31 10:53	

[Rejestr zmian](#)

[rozwiń archiwum](#)

[zwiń archiwum](#)

[Przejdź do archiwum](#)