




Informacja o czynnościach ustalenia granic działek ewidencyjnych w obrębach: 0002-Laski, 0003-Korabina, 0004-Gwoździec, 0006-Bojanów, 0007-Stany, jednostka ewidencyjna Bojanów, w związku z modernizacją ewidencji gruntów i budynków

Załączniki:

Nazwa pliku	Typ pliku	Rozmiar
Informacja ustalenie granic obręb 0006-Bojanów		52.08 KB
Informa o czynnościach ustalenia granic obręb 0002-Laski		19.96 KB
Informacja ustalenie granic obręb 0004-Gwoździec		33.00 KB
Informacja o czynnościach ustaleia granic obręb 0003-Korabina		20.56 KB
Informacja ustalenie granic obręb 0007-Stany		21.85 KB

Podmiot publikujący Starostwo Powiatowe w Stalowej Woli

Wytworzył	Artur Gierak - Zastępca Naczelnika Wydziału Geodezji i Gospodarki Nieruchomościami	2021-05-10
Publikujący	Artur Gierak - Z-ca Naczelnika Wydziału GN	2021-05-10 11:09
Modyfikacja	Artur Gierak - Z-ca Naczelnika Wydziału GN	2021-05-10 11:19