

submit

[1](#) [2](#) [3](#) ... [27](#)

[XML](#)

[Informacja o możliwości uzyskania dotacji z budżetu Powiatu Stalowowolskiego na rok 2024 przez Spółki Wodne działające i zarejestrowane na terenie Powiatu Stalowowolskiego](#)



Na podstawie § 9. Uchwały Rady Powiatu Stalowowolskiego Nr LVI/412/2024 z dnia 8 stycznia 2024r. w sprawie zasad udzielania dotacji celowej z budżetu Powiatu Stalowowolskiego spółkom wodnym, trybu postępowania w sprawie udzielania dotacji sposobu jej rozliczania (Dziennik Urzędowy Województwa Podkarpackiego z dnia 10 stycznia 2024r. poz. 262) Zarząd Powiatu Stalowowolskiego podaje do publicznej wiadomości informacje o możliwości uzyskania dotacji z budżetu Powiatu Stalowowolskiego na rok 2024 przez Spółki Wodne działające i zarejestrowane na terenie Powiatu Stalowowolskiego. Udzielona dotacja stanowi 85% całkowitych kosztów realizacji zadania, nie więcej niż 10 000 zł.

Wnioski należy składać do siedziby Starostwa Powiatowego w Stalowej Woli, ul. Podleśna 15, w terminie do 30 maja 2024 roku.

Załączniki:

[INFORMACJA](#)  2.90 MB

Podmiot publikujący Starostwo Powiatowe w Stalowej Woli

| | | | |
|-------------|---------------------|------------------|---|
| Wytworzył | Justyna Koper-Kędra | 2024-05-02 |   |
| Publikujący | Justyna Koper-Kędra | 2024-05-02 14:05 | |
| Modyfikacja | Justyna Koper-Kędra | 2024-05-02 14:06 | |

[Rejestr zmian](#)



[XML](#)

[Informacja o czynnościach ustalenia granic działki nr 671/1 i 670, położonej w obrębie ewid. nr 0011- Witkowice, jednostka ewidencyjna Radomyśl nad Sanem.](#)

Załączniki:

[Informacja o czynnościach ustalenia granic](#)  377.44 KB

Podmiot publikujący Starostwo Powiatowe w Stalowej Woli

| | | | |
|-------------|--|------------------|---|
| Wytworzył | Dawid Krasoń | 2024-04-30 |   |
| Publikujący | Dawid Krasoń - Gospodarka nieruchomościami skarbu państw | 2024-04-30 11:11 | |
| Modyfikacja | Dawid Krasoń - Gospodarka nieruchomościami skarbu państw | 2024-04-30 11:11 | |

[Rejestr zmian](#)

[XML](#)



[Ogłoszenie o wydaniu decyzji ograniczającej korzystanie z działki 582 obr. Korabina](#)

Ogłoszenie o wydaniu decyzji ograniczającej korzystanie z działki 582 obr. Korabina

Załączniki:

[Ogłoszenie o wydaniu decyzji ograniczającej korzystanie z działki 582 obr. Korabina](#)  214.44 KB

Podmiot publikujący Starostwo Powiatowe w Stalowej Woli

| | | | |
|-------------|--|------------------|---|
| Wytworzył | Dawid Krasoń | 2024-04-24 |   |
| Publikujący | Dawid Krasoń - Gospodarka nieruchomościami skarbu państw | 2024-04-24 11:36 | |
| Modyfikacja | Dawid Krasoń - Gospodarka nieruchomościami skarbu państw | 2024-04-24 11:36 | |


[Rejestr zmian](#)

[XML](#)

[Zawiadomienie o wszczęciu postępowania odszkodowawczego za dz.1241_1 obr. Charzewice](#)



Zawiadomienie o wszczęciu postępowania odszkodowawczego za dz.1241_1 obr. Charzewice

Załączniki:

[Zawiadomienie o wszczęciu postępowania odszkodowawczego za dz.1241_1 obr. Charzewice](#)  329.52 KB

Podmiot publikujący

Starostwo Powiatowe w Stalowej Woli

| | | | |
|-------------|--|------------------|---|
| Wytworzył | Dawid Krasoń | 2024-04-23 |  |
| Publikujący | Dawid Krasoń - Gospodarka nieruchomościami skarbu państw | 2024-04-23 10:27 |  |
| Modyfikacja | Dawid Krasoń - Gospodarka nieruchomościami skarbu państw | 2024-04-23 10:27 | |

[Rejestr zmian](#)

[XML](#)



[Informacja o czynnościach ustalenia granic działki nr 736 z działkami nr: 390, 735, 737, 947 w obr. 0014-Łysaków, jedn. ewid. Zaklików](#)

Załączniki:

[Informacja o czynnościach ustalenia granic działki nr 736 z działkami nr: 390, 735, 737, 947 w obr. 0014-Łysaków, jedn. ewid. Zaklików](#)  386.11 KB

Podmiot publikujący

Starostwo Powiatowe w Stalowej Woli

| | | | |
|-------------|--|------------------|---|
| Wytworzył | Artur Gierak - Zastępca Naczelnika Wydziału Geodezji i Gospodarki Nieruchomościami | 2024-04-18 |  |
| Publikujący | Artur Gierak - Z-ca Naczelnika Wydziału GN | 2024-04-18 13:07 |  |
| Modyfikacja | Artur Gierak - Z-ca Naczelnika Wydziału GN | 2024-04-18 13:07 | |

[Rejestr zmian](#)

[XML](#)



[Informacja o czynnościach ustalenia granic działki nr 11 z działkami nr: 10, 12, 15, 502 w obr. 0007-Janiki, jedn. ewid. Zaklików](#)

Załączniki:

[Informacja o czynnościach ustalenia granic działki nr 11 z działkami nr: 10, 12, 15, 502 w obr. 0007-Janiki, jedn. ewid. Zaklików](#)  386.21 KB

Podmiot publikujący

Starostwo Powiatowe w Stalowej Woli

| | | | |
|-------------|--|------------------|---|
| Wytworzył | Artur Gierak - Zastępca Naczelnika Wydziału Geodezji i Gospodarki Nieruchomościami | 2024-04-18 |  |
| Publikujący | Artur Gierak - Z-ca Naczelnika Wydziału GN | 2024-04-18 13:09 |  |
| Modyfikacja | Artur Gierak - Z-ca Naczelnika Wydziału GN | 2024-04-18 13:09 | |

[Rejestr zmian](#)

[XML](#)



[Informacja o czynnościach ustalenia granic działki nr 237 z działkami nr: 142, 143, 144, 232, 240, 267 w obr. 0014-Łysaków, jedn. ewid. Zaklików](#)

Załączniki:

[Informacja o czynnościach ustalenia granic działki nr 237 z działkami nr: 142, 143, 144, 232, 240, 267 w obr. 0014-Łysaków, jedn. ewid. Zaklików](#)  211.92 KB

Podmiot publikujący

Starostwo Powiatowe w Stalowej Woli


| | | | |
|-------------|--|------------------|---|
| Wytworzył | Artur Gierak - Zastępca Naczelnika Wydziału Geodezji i Gospodarki Nieruchomościami | 2024-04-18 |  |
| Publikujący | Artur Gierak - Z-ca Naczelnika Wydziału GN | 2024-04-18 13:05 |  |
| Modyfikacja | Artur Gierak - Z-ca Naczelnika Wydziału GN | 2024-04-18 13:05 | |

[Rejestr zmian](#)

[XML](#)

[Zawiadomienie o wszczęciu postępowania odszkodowawczego za dz.1323_255 obr. 3 Centrum](#)

Załączniki:

[Zawiadomienie o wszczęciu postępowania odszkodowawczego za dz.1323_255 obr. 3 Centrum](#)  326.74 KB

| Podmiot publikujący | Starostwo Powiatowe w Stalowej Woli | |
|---------------------|--|------------------|
| Wytworzył | Dawid Krasoń | 2024-04-17 |
| Publikujący | Dawid Krasoń - Gospodarka nieruchomościami skarbu państw | 2024-04-17 11:43 |
| Modyfikacja | Dawid Krasoń - Gospodarka nieruchomościami skarbu państw | 2024-04-17 11:43 |

[Rejestr zmian](#)

[XML](#)

[Zawiadomienie o wszczęciu postępowania odszkodowawczego za dz.3213_1 obr. 3 Centrum](#)

Zawiadomienie o wszczęciu postępowania odszkodowawczego za dz.3213_1 obr. 3 Centrum

Załączniki:

[Zawiadomienie o wszczęciu postępowania odszkodowawczego za dz.3213_1 obr. 3 Centrum](#)  326.99 KB

| Podmiot publikujący | Starostwo Powiatowe w Stalowej Woli | |
|---------------------|--|------------------|
| Wytworzył | Dawid Krasoń | 2024-04-17 |
| Publikujący | Dawid Krasoń - Gospodarka nieruchomościami skarbu państw | 2024-04-17 11:51 |
| Modyfikacja | Dawid Krasoń - Gospodarka nieruchomościami skarbu państw | 2024-04-17 11:51 |

[Rejestr zmian](#)

[XML](#)

[Zawiadomienie o wszczęciu postępowania odszkodowawczego za dz.2746_4 obr. 3 Centrum](#)

Zawiadomienie o wszczęciu postępowania odszkodowawczego za dz.2746_4 obr. 3 Centrum

Załączniki:

[Zawiadomienie o wszczęciu postępowania odszkodowawczego za dz.2746_4 obr. 3 Centrum](#)  322.96 KB

| Podmiot publikujący | Starostwo Powiatowe w Stalowej Woli | |
|---------------------|--|------------------|
| Wytworzył | Dawid Krasoń | 2024-04-17 |
| Publikujący | Dawid Krasoń - Gospodarka nieruchomościami skarbu państw | 2024-04-17 09:02 |
| Modyfikacja | Dawid Krasoń - Gospodarka nieruchomościami skarbu państw | 2024-04-17 09:02 |

[Rejestr zmian](#)

[XML](#)

[Zawiadomienie o wszczęciu postępowania odszkodowawczego za dz.3212_1 obr. 3 Centrum](#)

Zawiadomienie o wszczęciu postępowania odszkodowawczego za dz.3212_1 obr. 3 Centrum

Załączniki:

[Zawiadomienie o wszczęciu postępowania odszkodowawczego za dz.3212_1 obr. 3 Centrum](#)  327.09 KB

| Podmiot publikujący | Starostwo Powiatowe w Stalowej Woli | |
|---------------------|--|------------------|
| Wytworzył | Dawid Krasoń | 2024-04-17 |
| Publikujący | Dawid Krasoń - Gospodarka nieruchomościami skarbu państw | 2024-04-17 11:54 |
| Modyfikacja | Dawid Krasoń - Gospodarka nieruchomościami skarbu państw | 2024-04-17 11:54 |

[Rejestr zmian](#)

[XML](#)

[Zawiadomienie o wszczęciu postępowania odszkodowawczego za dz.1323_245 obr. 3 Centrum](#)



Załączniki:

[Zawiadomienie o wszczęciu postępowania odszkodowawczego za dz.1323_245 obr. 3 Centrum](#)  326.75 KB

więcej

Podmiot publikujący

Starostwo Powiatowe w Stalowej Woli

| | | | |
|-------------|--|------------------|---|
| Wytworzył | Dawid Krasoń | 2024-04-17 |   |
| Publikujący | Dawid Krasoń - Gospodarka nieruchomościami skarbu państw | 2024-04-17 11:48 | |
| Modyfikacja | Dawid Krasoń - Gospodarka nieruchomościami skarbu państw | 2024-04-17 11:48 | |

[Rejestr zmian XML](#)

[Zawiadomienie o wszczęciu postępowania odszkodowawczego za dz.1323_247 obr. 3 Centrum](#)



Zawiadomienie o wszczęciu postępowania odszkodowawczego za dz.1323_247 obr. 3 Centrum

Załączniki:

[Zawiadomienie o wszczęciu postępowania odszkodowawczego za dz.1323_247 obr. 3 Centrum](#)  326.71 KB

Podmiot publikujący

Starostwo Powiatowe w Stalowej Woli

| | | | |
|-------------|--|------------------|---|
| Wytworzył | Dawid Krasoń | 2024-04-17 |   |
| Publikujący | Dawid Krasoń - Gospodarka nieruchomościami skarbu państw | 2024-04-17 11:50 | |
| Modyfikacja | Dawid Krasoń - Gospodarka nieruchomościami skarbu państw | 2024-04-17 11:50 | |

[Rejestr zmian XML](#)



[Informacja o czynnościach ustalenia granic działki nr 3271, położonej w obrębie ewid. nr 0001- Zaklików, jednostka ewidencyjna Zaklików- miasto.](#)

Załączniki:

[Informacja o czynnościach ustalenia granic](#)  377.67 KB

Podmiot publikujący

Starostwo Powiatowe w Stalowej Woli

| | | | |
|-------------|--|------------------|---|
| Wytworzył | Dawid Krasoń | 2024-04-15 |   |
| Publikujący | Dawid Krasoń - Gospodarka nieruchomościami skarbu państw | 2024-04-15 11:50 | |
| Modyfikacja | Dawid Krasoń - Gospodarka nieruchomościami skarbu państw | 2024-04-15 11:50 | |

[Rejestr zmian XML](#)

[Ogłoszenie o zamiarze wszczęcia postępowania wywłaszczeniowego dz. 2802 obr. Zaklikó](#)



Ogłoszenie o zamiarze wszczęcia postępowania wywłaszczeniowego dz. 2802 obr. Zaklikó

Załączniki:

[Ogłoszenie o zamiarze wszczęcia postępowania wywłaszczeniowego dz. 2802 obr. Zaklików](#)  316.88 KB

Podmiot publikujący

Starostwo Powiatowe w Stalowej Woli

| | | | |
|-------------|--|------------------|---|
| Wytworzył | Dawid Krasoń | 2024-04-12 |   |
| Publikujący | Dawid Krasoń - Gospodarka nieruchomościami skarbu państw | 2024-04-12 09:29 | |
| Modyfikacja | Dawid Krasoń - Gospodarka nieruchomościami skarbu państw | 2024-04-12 09:29 | |

[Rejestr zmian XML](#)

Ogłoszenia i informacje

[Ogłoszenie o wydaniu decyzji ograniczającej korzystania z działki 1689 obr. 1 Charzewice](#)

Ogłoszenie o wydaniu decyzji ograniczającej korzystania z działki 1689 obr. 1 Charzewice

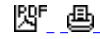
Załączniki:

[Ogłoszenie o wydaniu decyzji ograniczającej korzystania z działki 1689 obr. 1 Charzewice](#)  214.76 KB

Podmiot publikujący

Starostwo Powiatowe w Stalowej Woli

| | | |
|-------------|--|------------------|
| Wytworzył | Dawid Krasoń | 2024-04-10 |
| Publikujący | Dawid Krasoń - Gospodarka nieruchomościami skarbu państw | 2024-04-10 12:48 |
| Modyfikacja | Dawid Krasoń - Gospodarka nieruchomościami skarbu państw | 2024-04-10 12:48 |



[Rejestr zmian](#)

[XML](#)

[Zawiadomienie o wszczęciu postępowania o ograniczeniu korzystania z działki 582 obr. Korabina](#)

Zawiadomienie o wszczęciu postępowania o ograniczeniu korzystania z działki 582 obr. Korabina

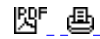
Załączniki:

[Zawiadomienie o wszczęciu postępowania o ograniczeniu korzystania z działki 582 obr. Korabina](#)  318.98 KB

Podmiot publikujący

Starostwo Powiatowe w Stalowej Woli

| | | |
|-------------|--|------------------|
| Wytworzył | Dawid Krasoń | 2024-04-05 |
| Publikujący | Dawid Krasoń - Gospodarka nieruchomościami skarbu państw | 2024-04-05 12:12 |
| Modyfikacja | Dawid Krasoń - Gospodarka nieruchomościami skarbu państw | 2024-04-05 12:12 |



[Rejestr zmian](#)

[XML](#)

[Ogłoszenie o wydaniu decyzji ograniczającej korzystanie z działek 443 oraz 478 obr. Antoniów](#)

Ogłoszenie o wydaniu decyzji ograniczającej korzystanie z działek 443 oraz 478 obr. Antoniów

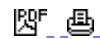
Załączniki:

[Ogłoszenie o wydaniu decyzji ograniczającej korzystanie z działek 443 oraz 478 obr. Antoniów](#)  214.83 KB

Podmiot publikujący

Starostwo Powiatowe w Stalowej Woli

| | | |
|-------------|--|------------------|
| Wytworzył | Dawid Krasoń | 2024-04-05 |
| Publikujący | Dawid Krasoń - Gospodarka nieruchomościami skarbu państw | 2024-04-05 12:13 |
| Modyfikacja | Dawid Krasoń - Gospodarka nieruchomościami skarbu państw | 2024-04-05 12:13 |



[Rejestr zmian](#)

[XML](#)

[Informacja o czynnościach ustalenia granic działki nr 799 z działkami nr: 789, 798, 800, 814 w obr. 0008-Bojanów, jednostka ewidencyjna Bojanów](#)

Załączniki:

[Informacja o czynnościach ustalenia granic działki nr 799 z działkami nr: 789, 798, 800, 814 w obr. 0008-Bojanów, jednostka ewidencyjna Bojanów](#)  206.74 KB

Podmiot publikujący

Starostwo Powiatowe w Stalowej Woli

| | | |
|-------------|--|------------------|
| Wytworzył | Artur Gierak - Zastępca Naczelnika Wydziału Geodezji i Gospodarki Nieruchomościami | 2024-04-03 |
| Publikujący | Artur Gierak - Z-ca Naczelnika Wydziału GN | 2024-04-03 09:36 |
| Modyfikacja | Artur Gierak - Z-ca Naczelnika Wydziału GN | 2024-04-03 09:36 |



[Rejestr zmian](#)

[XML](#)

Ogłoszenia i informacje

[Zawiadomienie o wszczęciu postępowania o ograniczeniu korzystania z działek 443 oraz 478 obr. Antoniów](#)
Zawiadomienie o wszczęciu postępowania o ograniczeniu korzystania z działek 443 oraz 478 obr. Antoniów

Załączniki:


[Zawiadomienie o wszczęciu postępowania o ograniczeniu korzystania z działek 443 oraz 478 obr. Antoniów](#)  0.00 KB

| Podmiot publikujący | Starostwo Powiatowe w Stalowej Woli | |
|---------------------|--|------------------|
| Wytworzył | Dawid Krasoń | 2024-03-21 |
| Publikujący | Dawid Krasoń - Gospodarka nieruchomościami skarbu państw | 2024-03-21 15:09 |
| Modyfikacja | Dawid Krasoń - Gospodarka nieruchomościami skarbu państw | 2024-03-21 15:10 |

[Rejestr zmian](#)
[XML](#)

[Wykaz nieruchomości Skarbu Państwa do przekazania w formie darowizny](#)
Wykaz nieruchomości Skarbu Państwa do przekazania w formie darowizny

Załączniki:


[Wykaz nieruchomości Skarbu Państwa do przekazania w formie darowizny](#)  393.96 KB

| Podmiot publikujący | Starostwo Powiatowe w Stalowej Woli | |
|---------------------|--|------------------|
| Wytworzył | Dawid Krasoń | 2024-03-20 |
| Publikujący | Dawid Krasoń - Gospodarka nieruchomościami skarbu państw | 2024-03-20 14:20 |
| Modyfikacja | Dawid Krasoń - Gospodarka nieruchomościami skarbu państw | 2024-03-20 14:21 |

[Rejestr zmian](#)
[XML](#)

[Informacja o czynnościach ustalenia granic działek nr 347 i nr 349 w obr. 0012-Wola Rzeczycka, jedn. ewid. Radomyśl nad Sanem](#)

Załączniki:

[Informacja o czynnościach ustalenia granic działek nr 347 i nr 349 w obr. 0012-Wola Rzeczycka, jedn. ewid. Radomyśl nad Sanem](#)  203.74 KB

| Podmiot publikujący | Starostwo Powiatowe w Stalowej Woli | |
|---------------------|--|------------------|
| Wytworzył | Artur Gierak - Zastępca Naczelnika Wydziału Geodezji i Gospodarki Nieruchomościami | 2024-03-20 |
| Publikujący | Artur Gierak - Z-ca Naczelnika Wydziału GN | 2024-03-20 09:17 |
| Modyfikacja | Artur Gierak - Z-ca Naczelnika Wydziału GN | 2024-03-20 09:17 |

[Rejestr zmian](#)
[XML](#)

[Wykaz nieruchomości Skarbu Państwa do zbycia w formie darowizny](#)
Wykaz nieruchomości Skarbu Państwa do zbycia w formie darowizny

Załączniki:

[Wykaz nieruchomości Skarbu Państwa do zbycia w formie darowizny](#)  394.17 KB

| Podmiot publikujący | Starostwo Powiatowe w Stalowej Woli | |
|---------------------|--|------------------|
| Wytworzył | Dawid Krasoń | 2024-03-15 |
| Publikujący | Dawid Krasoń - Gospodarka nieruchomościami skarbu państw | 2024-03-15 11:38 |
| Modyfikacja | Dawid Krasoń - Gospodarka nieruchomościami skarbu państw | 2024-03-15 11:38 |

[Rejestr zmian](#)
[XML](#)

[Ogłoszenie o wydaniu decyzji odszkodowawczej za działkę 1149 obr. 3 Centrum \(jednostka ewidencyjna Stalowa Wola\)](#)

Ogłoszenie o wydaniu decyzji odszkodowawczej za działkę 1149 obr. 3 Centrum (jednostka ewidencyjna Stalowa Wola)

Załączniki:

[Ogłoszenie o wydaniu decyzji odszkodowawczej za działkę 1149 obr. 3 Centrum \(jednostka ewidencyjna Stalowa Wola\)](#)



286.32
KB

Podmiot publikujący

Starostwo Powiatowe w Stalowej Woli

| | | |
|-------------|--|------------------|
| Wytworzył | Dawid Krasoń | 2024-03-15 |
| Publikujący | Dawid Krasoń - Gospodarka nieruchomościami skarbu państw | 2024-03-15 12:39 |
| Modyfikacja | Dawid Krasoń - Gospodarka nieruchomościami skarbu państw | 2024-03-15 12:39 |



[Rejestr zmian](#)

[XML](#)

[Postanowienie o zawieszeniu postępowania GN.683.60.2023.DK](#)

Postanowienie o zawieszeniu postępowania GN.683.60.2023.DK

Załączniki:

[Postanowienie o zawieszeniu postępowania GN.683.60.2023.DK](#)



343.61
KB

Podmiot publikujący

Starostwo Powiatowe w Stalowej Woli

| | | |
|-------------|--|------------------|
| Wytworzył | Dawid Krasoń | 2024-03-12 |
| Publikujący | Dawid Krasoń - Gospodarka nieruchomościami skarbu państw | 2024-03-12 14:04 |
| Modyfikacja | Dawid Krasoń - Gospodarka nieruchomościami skarbu państw | 2024-03-12 14:04 |



[Rejestr zmian](#)

[XML](#)

[Zawiadomienie o postępowaniu odszkodowawczym za dz.1149 obr. 3 Centrum](#)

Zawiadomienie o postępowaniu odszkodowawczym za dz.1149 obr. 3 Centrum

Załączniki:

[Zawiadomienie o postępowaniu odszkodowawczym za dz.1149 obr. 3 Centrum](#)



327.54
KB

Podmiot publikujący

Starostwo Powiatowe w Stalowej Woli

| | | |
|-------------|--|------------------|
| Wytworzył | Dawid Krasoń | 2024-02-28 |
| Publikujący | Dawid Krasoń - Gospodarka nieruchomościami skarbu państw | 2024-02-28 10:41 |
| Modyfikacja | Dawid Krasoń - Gospodarka nieruchomościami skarbu państw | 2024-03-12 14:05 |



[Rejestr zmian](#)

[XML](#)

[Informacja o czynnościach ustalenia granic działki nr 347 i 349, położonej w obrębie ewid. nr 0012- Wola Rzeczycka, jednostka ewidencyjna Radomyśl nad Sanem](#)

Podmiot publikujący

Starostwo Powiatowe w Stalowej Woli

| | | |
|-------------|--|------------------|
| Wytworzył | Dawid Krasoń | 2024-02-28 |
| Publikujący | Dawid Krasoń - Gospodarka nieruchomościami skarbu państw | 2024-02-28 14:11 |



[Rejestr zmian](#)

[XML](#)

[Zawiadomienie o wszczęciu postępowania odszkodowawczego za dz. 1098_2 obr. Rzeczyca Długa](#)

Zawiadomienie o wszczęciu postępowania odszkodowawczego za dz. 1098_2 obr. Rzeczyca Długa

Załączniki:

[Zawiadomienie o wszczęciu postępowania odszkodowawczego za dz. 1098_2 obr. Rzeczyca Długa](#)



330.03
KB

Podmiot publikujący

Starostwo Powiatowe w Stalowej Woli

Wytworzył Dawid Krasoń 2024-02-26
Publikujący Dawid Krasoń - Gospodarka nieruchomościami skarbu państw 2024-02-26 12:22
Modyfikacja Dawid Krasoń - Gospodarka nieruchomościami skarbu państw 2024-02-26 12:24



[Rejestr zmian](#)

[XML](#)

[Zawiadomienie o wszczęciu postępowania odszkodowawczego za dz.1078 obr. Rzeczyca Długa](#)

Zawiadomienie o wszczęciu postępowania odszkodowawczego za dz.1078 obr. Rzeczyca Długa

Załączniki:

[Zawiadomienie o wszczęciu postępowania odszkodowawczego za dz.1078 obr. Rzeczyca Długa](#)  328.71 KB

Podmiot publikujący

Starostwo Powiatowe w Stalowej Woli

Wytworzył Dawid Krasoń 2024-02-26
Publikujący Dawid Krasoń - Gospodarka nieruchomościami skarbu państw 2024-02-26 12:26
Modyfikacja Dawid Krasoń - Gospodarka nieruchomościami skarbu państw 2024-02-26 12:26



[Rejestr zmian](#)

[XML](#)

[Zawiadomienie o wszczęciu postępowania odszkodowawczego za dz.1116_3 obr. Rzeczyca Długa](#)

Zawiadomienie o wszczęciu postępowania odszkodowawczego za dz.1116_3 obr. Rzeczyca Długa

Załączniki:

[Zawiadomienie o wszczęciu postępowania odszkodowawczego za dz.1116_3 obr. Rzeczyca Długa](#)  329.68 KB

Podmiot publikujący

Starostwo Powiatowe w Stalowej Woli

Wytworzył Dawid Krasoń 2024-02-26
Publikujący Dawid Krasoń - Gospodarka nieruchomościami skarbu państw 2024-02-26 12:24
Modyfikacja Dawid Krasoń - Gospodarka nieruchomościami skarbu państw 2024-02-26 12:24



[Rejestr zmian](#)

[rozwiń archiwum](#)

[zwiń archiwum](#)

[Przejdź do archiwum](#)