

Ogłoszenia i informacje

submit

[1 ... 6 7 8 ... 28](#)

[XML](#)

[Informacja o czynnościach ustalenia granicy działek nr 981 i nr 982 w obr. 0003-Jastkowice, jednostka ewidencyjna Pysznica](#)

Załączniki:

[Informacja o czynnościach ustalenia granicy działek nr 981 i nr 982 w obr. 0003-Jastkowice, jednostka ewidencyjna Pysznica](#)



205.92
KB

Podmiot publikujący

Starostwo Powiatowe w Stalowej Woli

Wytworzył	Artur Gierak - Zastępca Naczelnika Wydziału Geodezji i Gospodarki Nieruchomościami	2023-08-01	
Publikujący	Artur Gierak - Z-ca Naczelnika Wydziału GN	2023-08-01 12:04	
Modyfikacja	Artur Gierak - Z-ca Naczelnika Wydziału GN	2023-08-01 12:07	

[Rejestr zmian](#)

[XML](#)

[Zawiadomienie o możliwości zapoznania się z materiałem dowodowym w sprawie GN.6620.2.11.2019.AG](#)

Załączniki:

[Zawiadomienie o możliwości zapoznania się z materiałem dowodowym w sprawie GN.6620.2.11.2019.AG](#)



203.07
KB

Podmiot publikujący

Starostwo Powiatowe w Stalowej Woli

Wytworzył	Dawid Krasoń	2023-07-31	
Publikujący	Dawid Krasoń - Gospodarka nieruchomościami skarbu państw	2023-07-31 12:49	
Modyfikacja	Dawid Krasoń - Gospodarka nieruchomościami skarbu państw	2023-07-31 12:52	

[Rejestr zmian](#)

[XML](#)

[Informacja o czynnościach ustalenia granic działek nr: 3809, 3807, 4402, 4400/1 w obr. 0008-Przyszów, jednostka ewidencyjna Bojanów](#)

Załączniki:

[Informacja o czynnościach ustalenia granic działek nr: 3809, 3807, 4402, 4400/1 w obr. 0008-Przyszów, jednostka ewidencyjna Bojanów](#)



204.93
KB

Podmiot publikujący

Starostwo Powiatowe w Stalowej Woli

Wytworzył	Artur Gierak - Zastępca Naczelnika Wydziału Geodezji i Gospodarki Nieruchomościami	2023-07-31	
Publikujący	Artur Gierak - Z-ca Naczelnika Wydziału GN	2023-07-31 09:00	
Modyfikacja	Artur Gierak - Z-ca Naczelnika Wydziału GN	2023-07-31 09:03	

[Rejestr zmian](#)

[XML](#)

[Informacja o czynnościach ustalenia granic działek nr 538 i nr 548 w obr. 0008-Przyszów, jednostka ewidencyjna Bojanów](#)

Załączniki:

[Informacja o czynnościach ustalenia granic działek nr 538 i nr 548 w obr. 0008-Przyszów, jednostka ewidencyjna Bojanów](#)



204.91
KB

Podmiot publikujący

Starostwo Powiatowe w Stalowej Woli

Wytworzył	Artur Gierak - Zastępca Naczelnika Wydziału Geodezji i Gospodarki Nieruchomościami	2023-07-28	
Publikujący	Artur Gierak - Z-ca Naczelnika Wydziału GN	2023-07-28 09:38	
Modyfikacja	Artur Gierak - Z-ca Naczelnika Wydziału GN	2023-07-28 09:41	

Ogłoszenia i informacje

Ogłoszenia i informacje

[Rejestr zmian](#)

[XML](#)



[Informacja o czynnościach ustalenia granic działki nr 1086/1, położonej w obrębie ewid. nr 0012- Wola Rzeczycka, jednostka ewidencyjna Radomyśl nad Sanem](#)

Załączniki:

[Informacja o czynnościach ustalenia granic](#)  376.14 KB

Podmiot publikujący

Starostwo Powiatowe w Stalowej Woli

Wytworzył	Dawid Krasoń	2023-07-28	 
Publikujący	Dawid Krasoń - Gospodarka nieruchomościami skarbu państw	2023-07-28 11:14	
Modyfikacja	Dawid Krasoń - Gospodarka nieruchomościami skarbu państw	2023-07-28 11:17	


[Rejestr zmian](#)

[XML](#)

[Zawiadomienie o postępowaniu odszkodowawczym za dz.3703 obr. Lipa](#)



Zawiadomienie o postępowaniu odszkodowawczym za dz.3703 obr. Lipa

Załączniki:

[Zawiadomienie o postępowaniu odszkodowawczym za dz.3703 obr. Lipa](#)  332.13 KB

Podmiot publikujący

Starostwo Powiatowe w Stalowej Woli

Wytworzył	Dawid Krasoń	2023-07-28	 
Publikujący	Dawid Krasoń - Gospodarka nieruchomościami skarbu państw	2023-07-28 13:16	
Modyfikacja	Dawid Krasoń - Gospodarka nieruchomościami skarbu państw	2023-07-28 13:20	

[Rejestr zmian](#)

[XML](#)

[Zawiadomienie o postępowaniu odszkodowawczym za dz.1935_2 obr. Lipa.pdf](#)

Zawiadomienie o postępowaniu odszkodowawczym za dz.1935_2 obr. Lipa.pdf

Załączniki:

[Zawiadomienie o postępowaniu odszkodowawczym za dz.1935_2 obr. Lipa.pdf](#)  330.77 KB

Podmiot publikujący

Starostwo Powiatowe w Stalowej Woli


Wytworzył	Dawid Krasoń	2023-07-28	 
Publikujący	Dawid Krasoń - Gospodarka nieruchomościami skarbu państw	2023-07-28 13:15	
Modyfikacja	Dawid Krasoń - Gospodarka nieruchomościami skarbu państw	2023-07-28 13:18	

[Rejestr zmian](#)

[XML](#)



[Informacja o ustaleniu granic działek nr 3556/1, 3681, 3682, 3680, 3678, 3567, 3565, 3564, 3561 w obr. 0007-Stany, jednostka ewidencyjna Bojanów](#)

Załączniki:

[Informacja o ustaleniu granic działek nr 3556/1, 3681, 3682, 3680, 3678, 3567, 3565, 3564, 3561 w obr. 0007-Stany, jednostka ewidencyjna Bojanów](#)  204.20 KB

Podmiot publikujący

Starostwo Powiatowe w Stalowej Woli

Wytworzył	Artur Gierak - Zastępca Naczelnika Wydziału Geodezji i Gospodarki Nieruchomościami	2023-07-28	 
Publikujący	Artur Gierak - Z-ca Naczelnika Wydziału GN	2023-07-28 09:30	
Modyfikacja	Artur Gierak - Z-ca Naczelnika Wydziału GN	2023-07-28 09:33	


Ogłoszenia i informacje

[Rejestr zmian](#)

[XML](#)

[Informacja o czynnościach ustalenia granic działki nr 320/3 w obr 0002-Laski, jednostka ewidencyjna Bojanów](#)

Załączniki:

[Informacja o czynnościach ustalenia granic działki nr 320/3 w obr 0002-Laski, jednostka ewidencyjna Bojanów](#)  204.18 KB

Podmiot publikujący		Starostwo Powiatowe w Stalowej Woli	
Wytworzył	Artur Gierak - Zastępca Naczelnika Wydziału Geodezji i Gospodarki Nieruchomościami	2023-07-28	
Publikujący	Artur Gierak - Z-ca Naczelnika Wydziału GN	2023-07-28 09:36	
Modyfikacja	Artur Gierak - Z-ca Naczelnika Wydziału GN	2023-07-28 09:38	


[Rejestr zmian](#)

[XML](#)

[Zawiadomienie o postępowaniu odszkodowawczym za dz.1922_3 obr. Lipa](#)

Zawiadomienie o postępowaniu odszkodowawczym za dz.1922_3 obr. Lipa

Załączniki:

[Zawiadomienie o postępowaniu odszkodowawczym za dz.1922_3 obr. Lipa](#)  331.24 KB


Podmiot publikujący		Starostwo Powiatowe w Stalowej Woli	
Wytworzył	Dawid Krasoń	2023-07-28	
Publikujący	Dawid Krasoń - Gospodarka nieruchomościami skarbu państw	2023-07-28 13:14	
Modyfikacja	Dawid Krasoń - Gospodarka nieruchomościami skarbu państw	2023-07-28 13:16	

[Rejestr zmian](#)

[XML](#)

[Informacja o ustaleniu granic działek nr: 2941, 2942, 2943, 2945, 2944/1, 2944/2, 2933, 2938, 2936/2 w obr. 0007-Stany, jednostka ewidencyjna Bojanów](#)

Załączniki:

[Informacja o ustaleniu granic działek nr: 2941, 2942, 2943, 2945, 2944/1, 2944/2, 2933, 2938, 2936/2 w obr. 0007-Stany, jednostka ewidencyjna Bojanów](#)  204.65 KB


Podmiot publikujący		Starostwo Powiatowe w Stalowej Woli	
Wytworzył	Artur Gierak - Zastępca Naczelnika Wydziału Geodezji i Gospodarki Nieruchomościami	2023-07-28	
Publikujący	Artur Gierak - Z-ca Naczelnika Wydziału GN	2023-07-28 09:33	
Modyfikacja	Artur Gierak - Z-ca Naczelnika Wydziału GN	2023-07-28 09:35	

[Rejestr zmian](#)

[XML](#)



[Informacja o czynnościach ustalenia granic działek nr 549 w obr. 0010-Kolonia Łysaków i nr 1353 w obrębie 0014-Łysaków w jednostce ewidencyjnej Zaklików \(obszar wiejski \)](#)

Załączniki:

[Informacja o czynnościach ustalenia granic działek nr 549 w obr. 0010-Kolonia Łysaków i nr 1353 w obrębie 0014-Łysaków w jednostce ewidencyjnej Zaklików \(obszar wiejski \)](#)  378.82 KB

Podmiot publikujący

Starostwo Powiatowe w Stalowej Woli

Wytworzył	Artur Gierak - Zastępca Naczelnika Wydziału Geodezji i Gospodarki Nieruchomościami	2023-07-26	
Publikujący	Artur Gierak - Z-ca Naczelnika Wydziału GN	2023-07-26 14:46	
Modyfikacja	Artur Gierak - Z-ca Naczelnika Wydziału GN	2023-07-26 14:48	

[Rejestr zmian](#)

[XML](#)



[Informacja o czynnościach ustalenia granic działki nr 513 z działkami sąsiednimi w obr. 0010-Rzeczyca Okrągła, jednostka ewidencyjna Radomyśl nad Sanem](#)

Załączniki:

[Informacja o czynnościach ustalenia granic działki nr 513 z działkami sąsiednimi w obr. 0010-Rzeczyca Okrągła, jednostka ewidencyjna Radomyśl nad Sanem](#)  446.19 KB

Podmiot publikujący

Starostwo Powiatowe w Stalowej Woli

Wytworzył	Artur Gierak - Zastępca Naczelnika Wydziału Geodezji i Gospodarki Nieruchomościami	2023-07-26	
Publikujący	Artur Gierak - Z-ca Naczelnika Wydziału GN	2023-07-26 14:48	
Modyfikacja	Artur Gierak - Z-ca Naczelnika Wydziału GN	2023-07-26 14:53	

[Rejestr zmian](#)

[XML](#)

[Zawiadomienie o wszczęciu postępowania o ograniczeniu korzystania z działki 346_2 obr. Stare Baraki](#)

Zawiadomienie o wszczęciu postępowania o ograniczeniu korzystania z działki 346_2 obr. Stare Baraki

Załączniki:

[Zawiadomienie o wszczęciu postępowania o ograniczeniu korzystania z działki 346_2 obr. Stare Baraki](#)  87.97 KB

Podmiot publikujący

Starostwo Powiatowe w Stalowej Woli

Wytworzył	Dawid Krasoń	2023-07-24	
Publikujący	Dawid Krasoń - Gospodarka nieruchomościami skarbu państw	2023-07-24 12:56	
Modyfikacja	Dawid Krasoń - Gospodarka nieruchomościami skarbu państw	2023-07-24 12:58	

[Rejestr zmian](#)

[XML](#)



[Informacja o czynnościach ustalenia granic działki nr 1787, położonej w obrębie ewid. nr 0008- Przyszów, jednostka ewidencyjna Bojanów](#)

Załączniki:

[Informacja o czynnościach ustalenia granic](#)  415.04 KB

Podmiot publikujący

Starostwo Powiatowe w Stalowej Woli

Wytworzył	Dawid Krasoń	2023-07-24	
Publikujący	Dawid Krasoń - Gospodarka nieruchomościami skarbu państw	2023-07-24 09:42	
Modyfikacja	Dawid Krasoń - Gospodarka nieruchomościami skarbu państw	2023-07-24 09:44	

[Rejestr zmian](#)

[XML](#)

[Ogłoszenie o wyborze najkorzystniejszej oferty GN.683.25.2023.DK](#)

Ogłoszenie o wyborze najkorzystniejszej oferty GN.683.25.2023.DK

Załączniki:

[Ogłoszenie o wyborze najkorzystniejszej oferty GN.683.25.2023.DK](#)  116.90
KB

Podmiot publikujący

Starostwo Powiatowe w Stalowej Woli

Wytworzył	Dawid Krasoń	2023-07-21	 
Publikujący	Dawid Krasoń - Gospodarka nieruchomościami skarbu państw	2023-07-21 11:29	
Modyfikacja	Dawid Krasoń - Gospodarka nieruchomościami skarbu państw	2023-07-21 11:32	

[Rejestr zmian](#)

[XML](#)



[Informacja o czynnościach ustalenia granic działki nr 1688, położonej w obrębie ewid. nr 0008- Przyszów, jednostka ewidencyjna Bojanów](#)

Załączniki:

[Informacja o czynnościach ustalenia granic](#)  376.80
KB

Podmiot publikujący

Starostwo Powiatowe w Stalowej Woli

Wytworzył	Dawid Krasoń	2023-07-14	 
Publikujący	Dawid Krasoń - Gospodarka nieruchomościami skarbu państw	2023-07-14 12:28	
Modyfikacja	Dawid Krasoń - Gospodarka nieruchomościami skarbu państw	2023-07-14 12:32	

[Rejestr zmian](#)

[XML](#)

[Ogłoszenie o wydaniu decyzji ograniczającej korzystania z działki 890 obr. Brandwica](#)

Ogłoszenie o wydaniu decyzji ograniczającej korzystania z działki 890 obr. Brandwica

Załączniki:

[Ogłoszenie o wydaniu decyzji ograniczającej korzystania z działki 890 obr. Brandwica](#)  83.56
KB

Podmiot publikujący

Starostwo Powiatowe w Stalowej Woli

Wytworzył	Dawid Krasoń	2023-07-13	 
Publikujący	Dawid Krasoń - Gospodarka nieruchomościami skarbu państw	2023-07-13 14:04	
Modyfikacja	Dawid Krasoń - Gospodarka nieruchomościami skarbu państw	2023-07-13 14:07	

[Rejestr zmian](#)

[XML](#)

[Ogłoszenie o wydaniu decyzji ograniczającej korzystania z działek 1738_2 oraz 1741_2 obr. Turbia](#)

Ogłoszenie o wydaniu decyzji ograniczającej korzystania z działek 1738_2 oraz 1741_2 obr. Turbia

Załączniki:

[Ogłoszenie o wydaniu decyzji ograniczającej korzystania z działek 1738_2 oraz 1741_2 obr. Turbia](#)  84.36
KB

Podmiot publikujący

Starostwo Powiatowe w Stalowej Woli

Wytworzył	Dawid Krasoń	2023-07-13	 
Publikujący	Dawid Krasoń - Gospodarka nieruchomościami skarbu państw	2023-07-13 14:01	
Modyfikacja	Dawid Krasoń - Gospodarka nieruchomościami skarbu państw	2023-07-13 14:05	

[Rejestr zmian](#)

[XML](#)

[Informacja o czynnościach ustalenia granic działki nr 1902/1 w obrębie 0012-Lipa, jednostka ewidencyjna Zaklików \(obszar wiejski \)](#)

Załączniki:

[Informacja o czynnościach ustalenia granic działki nr 1902/1 w obrębie 0012-Lipa, jednostka ewidencyjna Zaklików \(obszar wiejski \)](#)



204.17
KB

Podmiot publikujący

Starostwo Powiatowe w Stalowej Woli

Wytworzył	Artur Gierak - Zastępca Naczelnika Wydziału Geodezji i Gospodarki Nieruchomościami	2023-07-07	
Publikujący	Artur Gierak - Z-ca Naczelnika Wydziału GN	2023-07-07 14:05	
Modyfikacja	Artur Gierak - Z-ca Naczelnika Wydziału GN	2023-07-07 14:01	

[Rejestr zmian XML](#)

[Ogłoszenie o wyborze najkorzystniejszej oferty GN.683.21.2023.DK](#)

Ogłoszenie o wyborze najkorzystniejszej oferty GN.683.21.2023.DK

Załączniki:

[Ogłoszenie o wyborze najkorzystniejszej oferty GN.683.21.2023.DK](#)



101.86
KB

Podmiot publikujący

Starostwo Powiatowe w Stalowej Woli

Wytworzył	Dawid Krasoń	2023-07-06	
Publikujący	Dawid Krasoń - Gospodarka nieruchomościami skarbu państw	2023-07-06 12:50	
Modyfikacja	Dawid Krasoń - Gospodarka nieruchomościami skarbu państw	2023-07-06 12:46	

[Rejestr zmian XML](#)

[Ogłoszenie o wydaniu decyzji ograniczającej korzystania z działek 1218_15 oraz 1912 obr. Kotowa Wola](#)

Ogłoszenie o wydaniu decyzji ograniczającej korzystania z działek 1218_15 oraz 1912 obr. Kotowa Wola

Załączniki:

[Ogłoszenie o wydaniu decyzji ograniczającej korzystania z działek 1218_15 oraz 1912 obr. Kotowa Wola](#)



83.14
KB

Podmiot publikujący

Starostwo Powiatowe w Stalowej Woli

Wytworzył	Dawid Krasoń	2023-07-05	
Publikujący	Dawid Krasoń - Gospodarka nieruchomościami skarbu państw	2023-07-05 13:41	
Modyfikacja	Dawid Krasoń - Gospodarka nieruchomościami skarbu państw	2023-07-05 13:37	

[Rejestr zmian XML](#)

[Informacja o czynnościach ustalenia granic działki nr 549 z działką nr 691 w obrębie 0014-Łysaków, jednostka ewidencyjna Zaklików \(obszar wiejski \)](#)

Załączniki:

[Informacja o czynnościach ustalenia granic działki nr 549 z działką nr 691 w obrębie 0014-Łysaków, jednostka ewidencyjna Zaklików \(obszar wiejski \)](#)



374.71
KB

Podmiot publikujący

Starostwo Powiatowe w Stalowej Woli

Wytworzył	Artur Gierak - Zastępca Naczelnika Wydziału Geodezji i Gospodarki Nieruchomościami	2023-07-05	
Publikujący	Artur Gierak - Z-ca Naczelnika Wydziału GN	2023-07-05 15:44	
Modyfikacja	Artur Gierak - Z-ca Naczelnika Wydziału GN	2023-07-05 15:40	

[Rejestr zmian XML](#)

[Ogłoszenie o wydaniu decyzji ograniczającej korzystania z działki 1725 obr. Zaklików](#)

Ogłoszenie o wydaniu decyzji ograniczającej korzystania z działki 1725 obr. Zaklików

Załączniki:

[Ogłoszenie o wydaniu decyzji ograniczającej korzystania z działki 1725 obr. Zaklików](#)

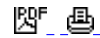


81.95
KB

Podmiot publikujący

Starostwo Powiatowe w Stalowej Woli

Wytworzył	Dawid Krasoń	2023-07-05
Publikujący	Dawid Krasoń - Gospodarka nieruchomościami skarbu państ	2023-07-05 13:39
Modyfikacja	Dawid Krasoń - Gospodarka nieruchomościami skarbu państ	2023-07-05 13:35



[Rejestr zmian](#)

[XML](#)

[Ogłoszenie o wydaniu decyzji ograniczającej korzystania z działki 727 obr. Pilchów](#)

Ogłoszenie o wydaniu decyzji ograniczającej korzystania z działki 727 obr. Pilchów

Załączniki:

[Ogłoszenie o wydaniu decyzji ograniczającej korzystania z działki 727 obr. Pilchów](#)




82.38
KB

Podmiot publikujący

Starostwo Powiatowe w Stalowej Woli

Wytworzył	Dawid Krasoń	2023-07-05
Publikujący	Dawid Krasoń - Gospodarka nieruchomościami skarbu państ	2023-07-05 13:43
Modyfikacja	Dawid Krasoń - Gospodarka nieruchomościami skarbu państ	2023-07-05 13:39



[Rejestr zmian](#)

[XML](#)

[Informacja o czynnościach ustalenia granicy działki nr 177 z działkami nr: 176, 178, 179 w obrębie 0004-Kłyżów, jednostka ewidencyjna Pysznica](#)

Załączniki:

[Informacja o czynnościach ustalenia granicy działki nr 177 z działkami nr: 176, 178, 179 w obrębie 0004-Kłyżów, jednostka ewidencyjna Pysznica](#)



203.81
KB

Podmiot publikujący

Starostwo Powiatowe w Stalowej Woli

Wytworzył	Artur Gierak - Zastępca Naczelnika Wydziału Geodezji i Gospodarki Nieruchomościami	2023-07-05
Publikujący	Artur Gierak - Z-ca Naczelnika Wydziału GN	2023-07-05 15:41
Modyfikacja	Artur Gierak - Z-ca Naczelnika Wydziału GN	2023-07-05 15:37



[Rejestr zmian](#)

[XML](#)

[Ogłoszenie o wydaniu decyzji ograniczającej korzystania z działki 47_1 obr. Łysaków-Kolonia](#)

Ogłoszenie o wydaniu decyzji ograniczającej korzystania z działki 47_1 obr. Łysaków-Kolonia

Załączniki:

[Ogłoszenie o wydaniu decyzji ograniczającej korzystania z działki 47_1 obr. Łysaków-Kolonia](#)

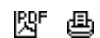


83.06
KB

Podmiot publikujący

Starostwo Powiatowe w Stalowej Woli

Wytworzył	Dawid Krasoń	2023-07-05
Publikujący	Dawid Krasoń - Gospodarka nieruchomościami skarbu państ	2023-07-05 13:45
Modyfikacja	Dawid Krasoń - Gospodarka nieruchomościami skarbu państ	2023-07-05 13:41




[Rejestr zmian](#)

[XML](#)



[Informacja o czynnościach ustalenia granic działek nr 433, 431/1, 473 w obrębie 0002-Stare Baraki, jednostka ewidencyjna Zaklików](#)

Załączniki:

[Informacja o czynnościach ustalenia granic działek nr 433, 431/1, 473 w obrębie 0002-Stare Baraki, jednostka ewidencyjna Zaklików](#)  207.21 KB

Podmiot publikujący

Starostwo Powiatowe w Stalowej Woli

Wytworzył	Artur Gierak - Zastępca Naczelnika Wydziału Geodezji i Gospodarki Nieruchomościami	2023-07-03	
Publikujący	Artur Gierak - Z-ca Naczelnika Wydziału GN	2023-07-03 10:32	
Modyfikacja	Artur Gierak - Z-ca Naczelnika Wydziału GN	2023-07-03 10:28	

[Rejestr zmian](#)

[XML](#)



[Informacja ustalenie graic działki nr 515/1 w obrębie 0001-Cisów Las, jednostka ewidencyjna Bojanów](#)

Załączniki:

[Informacja ustalenie graic działki nr 515/1 w obrębie 0001-Cisów Las, jednostka ewidencyjna Bojanów](#)  205.51 KB

Podmiot publikujący

Starostwo Powiatowe w Stalowej Woli

Wytworzył	Artur Gierak - Zastępca Naczelnika Wydziału Geodezji i Gospodarki Nieruchomościami	2023-07-03	
Publikujący	Artur Gierak - Z-ca Naczelnika Wydziału GN	2023-07-03 10:34	
Modyfikacja	Artur Gierak - Z-ca Naczelnika Wydziału GN	2023-07-03 10:30	

[Rejestr zmian](#)

[XML](#)

[Ogłoszenie o wydaniu decyzji ograniczającej korzystania z działki 236 obr. Wola Rzeczycka](#)



Ogłoszenie o wydaniu decyzji ograniczającej korzystania z działki 236 obr. Wola Rzeczycka

Załączniki:

[Ogłoszenie o wydaniu decyzji ograniczającej korzystania z działki 236 obr. Wola Rzeczycka](#)  82.91 KB

Podmiot publikujący

Starostwo Powiatowe w Stalowej Woli

Wytworzył	Dawid Krasoń	2023-06-30	
Publikujący	Dawid Krasoń - Gospodarka nieruchomościami skarbu państw	2023-06-30 11:35	
Modyfikacja	Dawid Krasoń - Gospodarka nieruchomościami skarbu państw	2023-06-30 11:30	

[Rejestr zmian](#)

[rozwiń archiwum](#)

[zwiń archiwum](#)

[Przejdź do archiwum](#)