

Ogłoszenia i informacje

submit

[1 ... 7 8 9 ... 28](#)

[XML](#)

[Zawiadomienie o wszczęciu postępowania odszkodowawczego za dz.182_1 obr. Jelnia](#)

Zawiadomienie o wszczęciu postępowania odszkodowawczego za dz.182_1 obr. Jelnia

Załączniki:

[Zawiadomienie o wszczęciu postępowania odszkodowawczego za dz.182_1 obr. Jelnia](#)  501.60 KB

Podmiot publikujący

Starostwo Powiatowe w Stalowej Woli

Wytworzył Dawid Krasoń 2023-06-29

Publikujący Dawid Krasoń - Gospodarka nieruchomościami skarbu państw 2023-06-29 13:09

Modyfikacja Dawid Krasoń - Gospodarka nieruchomościami skarbu państw 2023-06-29 13:04



[Rejestr zmian](#)

[XML](#)

[Zawiadomienie o wszczęciu postępowania o ograniczeniu korzystania z działki 1813_1 obr. Kłyżów](#)

Zawiadomienie o wszczęciu postępowania o ograniczeniu korzystania z działki 1813_1 obr. Kłyżów

Załączniki:

[Zawiadomienie o wszczęciu postępowania o ograniczeniu korzystania z działki 1813_1 obr. Kłyżów](#)  86.24 KB

Podmiot publikujący

Starostwo Powiatowe w Stalowej Woli

Wytworzył Dawid Krasoń 2023-06-28

Publikujący Dawid Krasoń - Gospodarka nieruchomościami skarbu państw 2023-06-28 12:44

Modyfikacja Dawid Krasoń - Gospodarka nieruchomościami skarbu państw 2023-06-28 12:40



[Rejestr zmian](#)

[XML](#)

[Zawiadomienie o wszczęciu postępowania o ograniczeniu korzystania z działki 2154 obr. Kłyżów](#)

Zawiadomienie o wszczęciu postępowania o ograniczeniu korzystania z działki 2154 obr. Kłyżów

Załączniki:

[Zawiadomienie o wszczęciu postępowania o ograniczeniu korzystania z działki 2154 obr. Kłyżów](#)  86.45 KB

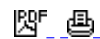
Podmiot publikujący

Starostwo Powiatowe w Stalowej Woli

Wytworzył Dawid Krasoń 2023-06-28

Publikujący Dawid Krasoń - Gospodarka nieruchomościami skarbu państw 2023-06-28 12:46

Modyfikacja Dawid Krasoń - Gospodarka nieruchomościami skarbu państw 2023-06-28 12:41



[Rejestr zmian](#)

[XML](#)

[Informacja o czynnościach ustalenia granic działki nr 29 w obrębie 0006-Obojna, jednostka ewidencyjna Zaleszany](#)

Załączniki:

[Informacja o czynnościach ustalenia granic działki nr 29 w obrębie 0006-Obojna, jednostka ewidencyjna Zaleszany](#)  203.54 KB

Podmiot publikujący

Starostwo Powiatowe w Stalowej Woli

Wytworzył Artur Gierak - Zastępca Naczelnika Wydziału Geodezji i Gospodarki Nieruchomościami 2023-06-27

Publikujący Artur Gierak - Z-ca Naczelnika Wydziału GN 2023-06-27 13:38

Modyfikacja Artur Gierak - Z-ca Naczelnika Wydziału GN 2023-06-27 13:33



Ogłoszenia i informacje

Ogłoszenia i informacje

[Rejestr zmian](#)

[XML](#)

[Ogłoszenie o wydaniu decyzji ograniczającej korzystania z działki 543 obr. Stare Baraki](#)

Ogłoszenie o wydaniu decyzji ograniczającej korzystania z działki 543 obr. Stare Baraki

Załączniki:

[Ogłoszenie o wydaniu decyzji ograniczającej korzystania z działki 543 obr. Stare Baraki](#)  80.98 KB

Podmiot publikujący

Starostwo Powiatowe w Stalowej Woli

Wytworzył Dawid Krasoń 2023-06-27

Publikujący Dawid Krasoń - Gospodarka nieruchomościami skarbu państw 2023-06-27 10:52

Modyfikacja Dawid Krasoń - Gospodarka nieruchomościami skarbu państw 2023-06-27 10:47




[Rejestr zmian](#)

[XML](#)

[Ogłoszenie o wydaniu decyzji ograniczającej korzystania z działki 3474 obr. Zaklików](#)

Ogłoszenie o wydaniu decyzji ograniczającej korzystania z działki 3474 obr. Zaklików

Załączniki:

[Ogłoszenie o wydaniu decyzji ograniczającej korzystania z działki 3474 obr. Zaklików](#)  81.11 KB

Podmiot publikujący

Starostwo Powiatowe w Stalowej Woli

Wytworzył Dawid Krasoń 2023-06-27

Publikujący Dawid Krasoń - Gospodarka nieruchomościami skarbu państw 2023-06-27 10:50

Modyfikacja Dawid Krasoń - Gospodarka nieruchomościami skarbu państw 2023-06-27 10:45



[Rejestr zmian](#)

[XML](#)

[Informacja o czynnościach ustalenia granic działek ewidencyjnych w obrębie 0007-Stany, jednostka ewid. Bojanów](#)

Załączniki:

[Informacja o czynnościach ustalenia granic działek ewidencyjnych w obrębie 0007-Stany, jednostka ewid. Bojanów](#)  206.21 KB

Podmiot publikujący

Starostwo Powiatowe w Stalowej Woli

Wytworzył Artur Gierak - Zastępca Naczelnika Wydziału Geodezji i Gospodarki Nieruchomościami 2023-06-26

Publikujący Artur Gierak - Z-ca Naczelnika Wydziału GN 2023-06-26 08:33

Modyfikacja Artur Gierak - Z-ca Naczelnika Wydziału GN 2023-06-26 08:39



[Rejestr zmian](#)

[XML](#)

[Informacja o czynnościach ustalenia granic w obrębach 0002-Laski i 0007-Stany w jednostce ewid. Bojanów](#)

Załączniki:

[Informacja o czynnościach ustalenia granic w obrębach 0002-Laski i 0007-Stany w jednostce ewid. Bojanów](#)  206.43 KB

Podmiot publikujący

Starostwo Powiatowe w Stalowej Woli

Wytworzył Artur Gierak - Zastępca Naczelnika Wydziału Geodezji i Gospodarki Nieruchomościami 2023-06-26

Publikujący Artur Gierak - Z-ca Naczelnika Wydziału GN 2023-06-26 08:36

Modyfikacja Artur Gierak - Z-ca Naczelnika Wydziału GN 2023-06-26 08:31



[Rejestr zmian](#)


Ogłoszenia i informacje

[XML](#)

[Informacja o czynnościach ustalenia granic działek nr: 731, 735, 737/1, 718/5, 730/1, 730/2, 737/2, 884 w obrębie 005-Maziarnia, jedn. ewid. Bojanów](#)



Załączniki:

[Informacja o czynnościach ustalenia granic działek nr: 731, 735, 737/1, 718/5, 730/1, 730/2, 737/2, 884 w obrębie 005-Maziarnia, jedn. ewid. Bojanów](#)

 204.09
KB

Podmiot publikujący

Starostwo Powiatowe w Stalowej Woli

Wytworzył	Artur Gierak - Zastępca Naczelnika Wydziału Geodezji i Gospodarki Nieruchomościami	2023-06-26	
Publikujący	Artur Gierak - Z-ca Naczelnika Wydziału GN	2023-06-26 08:39	
Modyfikacja	Artur Gierak - Z-ca Naczelnika Wydziału GN	2023-06-26 08:43	

[Rejestr zmian](#)

[XML](#)

[Informacja o czynnościach ustalenia granic działki nr 417 w obr. 0002-Stare Baraki, jednostka ewidencyjna Zaklików \(obszar wiejski \)](#)



Załączniki:

[Informacja o czynnościach ustalenia granic działki nr 417 w obr. 0002-Stare Baraki, jednostka ewidencyjna Zaklików \(obszar wiejski \)](#)

 375.24
KB

Podmiot publikujący

Starostwo Powiatowe w Stalowej Woli

Wytworzył	Artur Gierak - Zastępca Naczelnika Wydziału Geodezji i Gospodarki Nieruchomościami	2023-06-22	
Publikujący	Artur Gierak - Z-ca Naczelnika Wydziału GN	2023-06-22 09:09	
Modyfikacja	Artur Gierak - Z-ca Naczelnika Wydziału GN	2023-06-22 09:04	


[Rejestr zmian](#)

[XML](#)

[Informacja o czynnościach ustalenia granic działek nr 365/2 i nr 366 w obrębie 0002-Stare Baraki, jednostka ewidencyjna Zaklików \(obszar wiejski \)](#)



Załączniki:

[Informacja o czynnościach ustalenia granic działek nr 365/2 i nr 366 w obrębie 0002-Stare Baraki, jednostka ewidencyjna Zaklików \(obszar wiejski \)](#)

 378.10
KB

Podmiot publikujący

Starostwo Powiatowe w Stalowej Woli

Wytworzył	Artur Gierak - Zastępca Naczelnika Wydziału Geodezji i Gospodarki Nieruchomościami	2023-06-22	
Publikujący	Artur Gierak - Z-ca Naczelnika Wydziału GN	2023-06-22 09:12	
Modyfikacja	Artur Gierak - Z-ca Naczelnika Wydziału GN	2023-06-22 09:07	

[Rejestr zmian](#)

[XML](#)

[Informacja o czynnościach ustalenia granic działek nr 1340/1, 1341, 1342/1, 1343, 1344/1, 1345/1, 1391, 1392, położonych w obrębie ewid. nr 0003- Kotowa Wola, jednostka ewidencyjna Zaleszany](#)

Załączniki:

[Informacja o czynnościach ustalenia granic](#)  377.88
KB

Podmiot publikujący

Starostwo Powiatowe w Stalowej Woli

Wytworzył	Dawid Krasoń	2023-06-21	 
Publikujący	Dawid Krasoń - Gospodarka nieruchomościami skarbu państw	2023-06-21 14:31	
Modyfikacja	Dawid Krasoń - Gospodarka nieruchomościami skarbu państw	2023-06-21 14:26	

[Rejestr zmian](#)

[XML](#)

[Informacja o czynnościach ustalenia granic działki nr 2962, położonej w obrębie ewid. nr 0003- Centrum, jednostka ewidencyjna Stalowa Wola](#)

Załączniki:

[Informacja o czynnościach ustalenia granic](#)  376.50 KB

Podmiot publikujący

Starostwo Powiatowe w Stalowej Woli

Wytworzył	Dawid Krasoń	2023-06-21	 
Publikujący	Dawid Krasoń - Gospodarka nieruchomościami skarbu państw	2023-06-21 14:34	
Modyfikacja	Dawid Krasoń - Gospodarka nieruchomościami skarbu państw	2023-06-21 14:29	

[Rejestr zmian](#)

[XML](#)

[Zawiadomienie o wszczęciu postępowania odszkodowawczego za dz.179_1 obr. Jelnia](#)

Zawiadomienie o wszczęciu postępowania odszkodowawczego za dz.179_1 obr. Jelnia

Załączniki:

[Zawiadomienie o wszczęciu postępowania odszkodowawczego za dz.179_1 obr. Jelnia](#)  327.99 KB

Podmiot publikujący

Starostwo Powiatowe w Stalowej Woli

Wytworzył	Dawid Krasoń	2023-06-21	 
Publikujący	Dawid Krasoń - Gospodarka nieruchomościami skarbu państw	2023-06-21 13:34	
Modyfikacja	Dawid Krasoń - Gospodarka nieruchomościami skarbu państw	2023-06-21 13:30	


[Rejestr zmian](#)

[XML](#)

[Zawiadomienie o wszczęciu postępowania odszkodowawczego za dz.180_1 obr. Jelnia](#)

Zawiadomienie o wszczęciu postępowania odszkodowawczego za dz.180_1 obr. Jelnia

Załączniki:

[Zawiadomienie o wszczęciu postępowania odszkodowawczego za dz.180_1 obr. Jelnia](#)  325.80 KB

Podmiot publikujący

Starostwo Powiatowe w Stalowej Woli

Wytworzył	Dawid Krasoń	2023-06-21	 
Publikujący	Dawid Krasoń - Gospodarka nieruchomościami skarbu państw	2023-06-21 13:36	
Modyfikacja	Dawid Krasoń - Gospodarka nieruchomościami skarbu państw	2023-06-21 13:31	

[Rejestr zmian](#)

[XML](#)

[Informacja o czynnościach ustalenia granic działki nr 814, położonej w obrębie ewid. nr 0006- Bojanów, jednostka ewidencyjna Bojanów](#)

Załączniki:

[Informacja o czynnościach ustalenia granic](#)  205.15 KB

Podmiot publikujący

Starostwo Powiatowe w Stalowej Woli

Wytworzył	Dawid Krasoń	2023-06-15	 
Publikujący	Dawid Krasoń - Gospodarka nieruchomościami skarbu państw	2023-06-15 12:32	
Modyfikacja	Dawid Krasoń - Gospodarka nieruchomościami skarbu państw	2023-06-15 12:37	

[Rejestr zmian](#)

[XML](#)

[Ogłoszenie wydania decyzji o udostępnienie nieruchomości działki nr 1233 obr. Rzeczyca Długa](#)

Ogłoszenie wydania decyzji o udostępnienie nieruchomości działki nr 1233 obr. Rzeczyca Długa

Załączniki:

[Ogłoszenie wydania decyzji o udostępnienie nieruchomości działki nr 1233 obr. Rzeczyca Długa](#)  84.17 KB

Podmiot publikujący

Starostwo Powiatowe w Stalowej Woli

Wytworzył	Dawid Krasoń	2023-06-14	 
Publikujący	Dawid Krasoń - Gospodarka nieruchomościami skarbu państw	2023-06-14 07:46	
Modyfikacja	Dawid Krasoń - Gospodarka nieruchomościami skarbu państw	2023-06-14 07:51	

[Rejestr zmian](#)

[XML](#)

[Informacja o czynnościach ustalenia granicy działek nr 1534 i nr 1535 w obrębie Pilchów, jednostka ewidencyjna Zaleszany](#)

Załączniki:

[Informacja o czynnościach ustalenia granicy działek nr 1534 i nr 1535 w obrębie Pilchów, jednostka ewidencyjna Zaleszany](#)  206.58 KB

Podmiot publikujący

Starostwo Powiatowe w Stalowej Woli

Wytworzył	Artur Gierak - Zastępca Naczelnika Wydziału Geodezji i Gospodarki Nieruchomościami	2023-06-12	 
Publikujący	Artur Gierak - Z-ca Naczelnika Wydziału GN	2023-06-12 15:25	
Modyfikacja	Artur Gierak - Z-ca Naczelnika Wydziału GN	2023-06-12 15:30	

[Rejestr zmian](#)

[XML](#)

[Informacja o czynnościach ustalenia granic działek nr: 438/5, 539 w obr. 0006-Obojna, jednostka ewidencyjna Zaleszany](#)

Załączniki:

[Informacja o czynnościach ustalenia granic działek nr: 438/5, 539 w obr. 0006-Obojna, jednostka ewidencyjna Zaleszany](#)  552.93 KB

Podmiot publikujący

Starostwo Powiatowe w Stalowej Woli

Wytworzył	Artur Gierak - Zastępca Naczelnika Wydziału Geodezji i Gospodarki Nieruchomościami	2023-06-07	 
Publikujący	Artur Gierak - Z-ca Naczelnika Wydziału GN	2023-06-07 15:22	
Modyfikacja	Artur Gierak - Z-ca Naczelnika Wydziału GN	2023-06-07 15:26	

[Rejestr zmian](#)

[XML](#)



[Informacja o czynnościach ustalenia granicy działki nr 588/5 z działką nr 589 w obr. 0007-Stany, jednostka ewidencyjna Bojanów](#)

Załączniki:

[Informacja o czynnościach ustalenia granicy działki nr 588/5 z działką nr 589 w obr. 0007-Stany, jednostka ewidencyjna Bojanów](#)  374.88 KB

Podmiot publikujący

Starostwo Powiatowe w Stalowej Woli

Wytworzył	Artur Gierak - Zastępca Naczelnika Wydziału Geodezji i Gospodarki Nieruchomościami	2023-06-07	
Publikujący	Artur Gierak - Z-ca Naczelnika Wydziału GN	2023-06-07 15:17	
Modyfikacja	Artur Gierak - Z-ca Naczelnika Wydziału GN	2023-06-07 15:22	

[Rejestr zmian](#)

[XML](#)

[Informacja o czynnościach ustalenia granic działki nr 480, położonej w obrębie ewid. nr 0009- Rzeczyca Długa, jednostka ewidencyjna Radomyśl nad Sanem](#)

Załączniki:

[Informacja o czynnościach ustalenia granic](#)  375.62 KB

Podmiot publikujący

Starostwo Powiatowe w Stalowej Woli

Wytworzył	Dawid Krasoń	2023-06-07	
Publikujący	Dawid Krasoń - Gospodarka nieruchomościami skarbu państw	2023-06-07 12:01	
Modyfikacja	Dawid Krasoń - Gospodarka nieruchomościami skarbu państw	2023-06-07 12:06	

[Rejestr zmian](#)

[XML](#)



[Informacja o czynnościach ustalenia granic działek nr: 376/21, 314, 315, 318 w obr. 0006-Obojna, jednostka ewidencyjna Zaleszany](#)

Załączniki:

[Informacja o czynnościach ustalenia granic działek nr: 376/21, 314, 315, 318 w obr. 0006-Obojna, jednostka ewidencyjna Zaleszany](#)  554.09 KB

Podmiot publikujący

Starostwo Powiatowe w Stalowej Woli

Wytworzył	Artur Gierak - Zastępca Naczelnika Wydziału Geodezji i Gospodarki Nieruchomościami	2023-06-07	
Publikujący	Artur Gierak - Z-ca Naczelnika Wydziału GN	2023-06-07 15:19	
Modyfikacja	Artur Gierak - Z-ca Naczelnika Wydziału GN	2023-06-07 15:24	

[Rejestr zmian](#)

[XML](#)

[Zawiadomienie o wszczęciu postępowania o ograniczeniu korzystania z działki 1447 obr. Pilchów gm. Zaleszany](#)



Zawiadomienie o wszczęciu postępowania o ograniczeniu korzystania z działki 1447 obr. Pilchów gm. Zaleszany

Załączniki:

[Zawiadomienie o wszczęciu postępowania o ograniczeniu korzystania z działki 1447 obr. Pilchów gm. Zaleszany](#)  87.16 KB

Podmiot publikujący

Starostwo Powiatowe w Stalowej Woli

Wytworzył	Dawid Krasoń	2023-05-30	
Publikujący	Dawid Krasoń - Gospodarka nieruchomościami skarbu państw	2023-05-30 14:34	
Modyfikacja	Dawid Krasoń - Gospodarka nieruchomościami skarbu państw	2023-05-30 14:40	

[Rejestr zmian](#)

[XML](#)

[Zawiadomienie o wszczęciu postępowania o ograniczeniu korzystania z działki 106 obr. Kłyżów gm. Pysznica](#)



Zawiadomienie o wszczęciu postępowania o ograniczeniu korzystania z działki 106 obr. Kłyżów gm. Pysznica

Załączniki:

[Zawiadomienie o wszczęciu postępowania o ograniczeniu korzystania z działki 106 obr. Kłyżów gm. Pysznica](#) 

87.10
KB

Podmiot publikujący**Starostwo Powiatowe w Stalowej Woli**

Wytworzył	Dawid Krasoń	2023-05-30		
Publikujący	Dawid Krasoń - Gospodarka nieruchomościami skarbu państw	2023-05-30 14:39		
Modyfikacja	Dawid Krasoń - Gospodarka nieruchomościami skarbu państw	2023-05-30 14:44		

[Rejestr zmian](#)

[XML](#)

[Informacja o czynnościach ustalenia granic działki nr 1483 z działkami nr 1437/2 i nr 1481 w obrębie Kotowa Wola, jednostka ewidencyjna Zaleszany](#)

Załączniki:

[Informacja o czynnościach ustalenia granic działki nr 1483 z działkami nr 1437/2 i nr 1481 w obrębie Kotowa Wola, jednostka ewidencyjna Zaleszany](#) 

381.57
KB

Podmiot publikujący**Starostwo Powiatowe w Stalowej Woli**

Wytworzył	Artur Gierak - Zastępca Naczelnika Wydziału Geodezji i Gospodarki Nieruchomościami	2023-05-30		
Publikujący	Artur Gierak - Z-ca Naczelnika Wydziału GN	2023-05-30 10:47		
Modyfikacja	Artur Gierak - Z-ca Naczelnika Wydziału GN	2023-05-30 10:53		

[Rejestr zmian](#)

[XML](#)

[Zawiadomienie o wszczęciu postępowania odszkodowawczego za dz.1550_3 obr. Bojanów](#)



Zawiadomienie o wszczęciu postępowania odszkodowawczego za dz.1550_3 obr. Bojanów

Załączniki:

[Zawiadomienie o wszczęciu postępowania odszkodowawczego za dz.1550_3 obr. Bojanów](#) 

330.12
KB

Podmiot publikujący**Starostwo Powiatowe w Stalowej Woli**

Wytworzył	Dawid Krasoń	2023-05-29		
Publikujący	Dawid Krasoń - Gospodarka nieruchomościami skarbu państw	2023-05-29 13:54		
Modyfikacja	Dawid Krasoń - Gospodarka nieruchomościami skarbu państw	2023-05-29 13:58		

[Rejestr zmian](#)

[XML](#)

[Zawiadomienie o wszczęciu postępowania odszkodowawczego za dz.1922_3 obr. 12 Lipa](#)



Zawiadomienie o wszczęciu postępowania odszkodowawczego za dz.1922_3 obr. 12 Lipa

Załączniki:

[Zawiadomienie o wszczęciu postępowania odszkodowawczego za dz.1922_3 obr. 12 Lipa](#) 

331.56
KB

Podmiot publikujący**Starostwo Powiatowe w Stalowej Woli**

Wytworzył	Dawid Krasoń	2023-05-26		
Publikujący	Dawid Krasoń - Gospodarka nieruchomościami skarbu państw	2023-05-26 12:26		
Modyfikacja	Dawid Krasoń - Gospodarka nieruchomościami skarbu państw	2023-05-26 12:30		

[Rejestr zmian](#)

[XML](#)

[Zawiadomienie o wszczęciu postępowania odszkodowawczego za dz.3703 obr. 12 Lipa](#)

Zawiadomienie o wszczęciu postępowania odszkodowawczego za dz.3703 obr. 12 Lipa

Załączniki:

[Zawiadomienie o wszczęciu postępowania odszkodowawczego za dz.3703 obr. 12 Lipa](#)  331.57 KB

więcej

Podmiot publikujący

Starostwo Powiatowe w Stalowej Woli

Wytworzył	Dawid Krasoń	2023-05-26
Publikujący	Dawid Krasoń - Gospodarka nieruchomościami skarbu państw	2023-05-26 12:30
Modyfikacja	Dawid Krasoń - Gospodarka nieruchomościami skarbu państw	2023-05-26 12:34



[Rejestr zmian](#)

[XML](#)

[Zawiadomienie o wszczęciu postępowania odszkodowawczego za dz.1935_2 obr. 12 Lipa](#)

Zawiadomienie o wszczęciu postępowania odszkodowawczego za dz.1935_2 obr. 12 Lipa

Załączniki:

[Zawiadomienie o wszczęciu postępowania odszkodowawczego za dz.1935_2 obr. 12 Lipa](#)  332.09 KB

więcej

Podmiot publikujący

Starostwo Powiatowe w Stalowej Woli

Wytworzył	Dawid Krasoń	2023-05-26
Publikujący	Dawid Krasoń - Gospodarka nieruchomościami skarbu państw	2023-05-26 12:28
Modyfikacja	Dawid Krasoń - Gospodarka nieruchomościami skarbu państw	2023-05-26 12:32



[Rejestr zmian](#)

[XML](#)

[Ogłoszenie o wyborze najkorzystniejszej oferty GN.683.28.2018.DK 18.04.2023 r.](#)

Ogłoszenie o wyborze najkorzystniejszej oferty GN.683.28.2018.DK 18.04.2023 r.

Załączniki:

[Ogłoszenie o wyborze najkorzystniejszej oferty GN.683.28.2018.DK 18.04.2023 r.](#)  79.09 KB

Podmiot publikujący

Starostwo Powiatowe w Stalowej Woli

Wytworzył	Dawid Krasoń	2023-05-25
Publikujący	Dawid Krasoń - Gospodarka nieruchomościami skarbu państw	2023-05-25 10:17
Modyfikacja	Dawid Krasoń - Gospodarka nieruchomościami skarbu państw	2023-05-25 10:22



[Rejestr zmian](#)

[rozwiń archiwum](#)

[zwiń archiwum](#)

[Przejdź do archiwum](#)