

submit

[1 ... 22 23 24 ... 28](#)

[XML](#)

[Zawiadomienie o wszczęciu postępowania w sprawie ograniczenia z korzystania z dz. 361 Stare Baraki](#)

Zawiadomienie o wszczęciu postępowania w sprawie ograniczenia z korzystania z dz. 361 Stare Baraki

## Załączniki:

[Zawiadomienie o wszczęciu postępowania w sprawie ograniczenia z korzystania z dz. 361 Stare Baraki](#)  225.62 KB

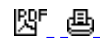
### Podmiot publikujący

**Starostwo Powiatowe w Stalowej Woli**

Wytworzył Dawid Krasoń 2021-11-02

Publikujący Dawid Krasoń - Gospodarka nieruchomościami skarbu państw 2021-11-02 14:57

Modyfikacja Dawid Krasoń - Gospodarka nieruchomościami skarbu państw 2021-11-02 14:59



[Rejestr zmian](#)

[XML](#)

[Zawiadomienie o wszczęciu postępowania w sprawie ograniczenia z korzystania z dz. 443 Stare Baraki](#)

Zawiadomienie o wszczęciu postępowania w sprawie ograniczenia z korzystania z dz. 443 Stare Baraki

## Załączniki:

[Zawiadomienie o wszczęciu postępowania w sprawie ograniczenia z korzystania z dz. 443 Stare Baraki](#)  225.53 KB

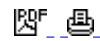
### Podmiot publikujący

**Starostwo Powiatowe w Stalowej Woli**

Wytworzył Dawid Krasoń 2021-11-02

Publikujący Dawid Krasoń - Gospodarka nieruchomościami skarbu państw 2021-11-02 14:59

Modyfikacja Dawid Krasoń - Gospodarka nieruchomościami skarbu państw 2021-11-02 15:01



[Rejestr zmian](#)

[XML](#)

[Zawiadomienie o wszczęciu postępowania w sprawie ograniczenia z korzystania z dz. 1976 Zdziechowice Pierwsze](#)

Zawiadomienie o wszczęciu postępowania w sprawie ograniczenia z korzystania z dz. 1976 Zdziechowice Pierwsze

## Załączniki:

[Zawiadomienie o wszczęciu postępowania w sprawie ograniczenia z korzystania z dz. 1976 Zdziechowice Pierwsze](#)  225.28 KB

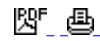
### Podmiot publikujący

**Starostwo Powiatowe w Stalowej Woli**

Wytworzył Dawid Krasoń 2021-11-02

Publikujący Dawid Krasoń - Gospodarka nieruchomościami skarbu państw 2021-11-02 14:46

Modyfikacja Dawid Krasoń - Gospodarka nieruchomościami skarbu państw 2021-11-02 14:48



[Rejestr zmian](#)

[XML](#)

[Zawiadomienie o wszczęciu postępowania w sprawie ograniczenia z korzystania z dz. 2972 Zaklików](#)



Zawiadomienie o wszczęciu postępowania w sprawie ograniczenia z korzystania z dz. 2972 Zaklików

## Załączniki:

[Zawiadomienie o wszczęciu postępowania w sprawie ograniczenia z korzystania z dz. 2972 Zaklików](#)  225.25 KB

**Podmiot publikujący**

**Starostwo Powiatowe w Stalowej Woli**

|             |  |                  |   |
|-------------|--|------------------|---|
| Wytworzył   | Dawid Krasoń   | 2021-11-02       |   |
| Publikujący | Dawid Krasoń - Gospodarka nieruchomościami skarbu państw | 2021-11-02 14:49 |   |
| Modyfikacja | Dawid Krasoń - Gospodarka nieruchomościami skarbu państw | 2021-11-02 14:51 |   |

[Rejestr zmian](#)

[XML](#)

[Zawiadomienie o wszczęciu postępowania w sprawie ograniczenia z korzystania z dz. 60\\_1 Karkówka](#)



Zawiadomienie o wszczęciu postępowania w sprawie ograniczenia z korzystania z dz. 60\_1 Karkówka

## Załączniki:

[Zawiadomienie o wszczęciu postępowania w sprawie ograniczenia z korzystania z dz. 60\\_1 Karkówka](#)  225.26 KB

**Podmiot publikujący**

**Starostwo Powiatowe w Stalowej Woli**

|             |  |                  |   |
|-------------|--|------------------|---|
| Wytworzył   | Dawid Krasoń   | 2021-11-02       |   |
| Publikujący | Dawid Krasoń - Gospodarka nieruchomościami skarbu państw | 2021-11-02 15:03 |   |
| Modyfikacja | Dawid Krasoń - Gospodarka nieruchomościami skarbu państw | 2021-11-02 15:05 |   |

[Rejestr zmian](#)

[XML](#)

[Zawiadomienie o wszczęciu postępowania w sprawie ograniczenia z korzystania z dz. 346 Zdziechowice Pierwsze](#)



Zawiadomienie o wszczęciu postępowania w sprawie ograniczenia z korzystania z dz. 346 Zdziechowice Pierwsze

## Załączniki:

[Zawiadomienie o wszczęciu postępowania w sprawie ograniczenia z korzystania z dz. 346 Zdziechowice Pierwsze](#)  225.22 KB

**Podmiot publikujący**

**Starostwo Powiatowe w Stalowej Woli**

|             |  |                  |   |
|-------------|--|------------------|---|
| Wytworzył   | Dawid Krasoń   | 2021-11-02       |   |
| Publikujący | Dawid Krasoń - Gospodarka nieruchomościami skarbu państw | 2021-11-02 15:17 |   |
| Modyfikacja | Dawid Krasoń - Gospodarka nieruchomościami skarbu państw | 2021-11-02 15:19 |   |

[Rejestr zmian](#)

[XML](#)

[Zawiadomienie o wszczęciu postępowania w sprawie ograniczenia z korzystania z dz. 1231\\_2 Skowierzyn](#)



Zawiadomienie o wszczęciu postępowania w sprawie ograniczenia z korzystania z dz. 1231\_2 Skowierzyn

## Załączniki:

[Zawiadomienie o wszczęciu postępowania w sprawie ograniczenia z korzystania z dz. 1231\\_2 Skowierzyn](#)  225.50 KB

**Podmiot publikujący**

**Starostwo Powiatowe w Stalowej Woli**

|             |  |                  |   |
|-------------|--|------------------|---|
| Wytworzył   | Dawid Krasoń   | 2021-11-02       |   |
| Publikujący | Dawid Krasoń - Gospodarka nieruchomościami skarbu państw | 2021-11-02 15:19 |   |
| Modyfikacja | Dawid Krasoń - Gospodarka nieruchomościami skarbu państw | 2021-11-02 15:20 |   |

[Rejestr zmian](#)

[XML](#)

[Zawiadomienie o wszczęciu postępowania w sprawie ograniczenia z korzystania z dz. 377 Stare Baraki](#)



Zawiadomienie o wszczęciu postępowania w sprawie ograniczenia z korzystania z dz. 377 Stare Baraki

## Załączniki:

[Zawiadomienie o wszczęciu postępowania w sprawie ograniczenia z korzystania z dz. 377 Stare Baraki](#)  225.14 KB

**Podmiot publikujący**

**Starostwo Powiatowe w Stalowej Woli**

|             |  |                  |   |
|-------------|--|------------------|---|
| Wytworzył   | Dawid Krasoń   | 2021-11-02       |   |
| Publikujący | Dawid Krasoń - Gospodarka nieruchomościami skarbu państw | 2021-11-02 15:09 |   |
| Modyfikacja | Dawid Krasoń - Gospodarka nieruchomościami skarbu państw | 2021-11-02 15:12 |   |

[Rejestr zmian](#)

[XML](#)

[Zawiadomienie o wszczęciu postępowania w sprawie ograniczenia z korzystania z dz. 297 Irena](#)



Zawiadomienie o wszczęciu postępowania w sprawie ograniczenia z korzystania z dz. 297 Irena

## Załączniki:

[Zawiadomienie o wszczęciu postępowania w sprawie ograniczenia z korzystania z dz. 297 Irena](#)  225.47 KB

**Podmiot publikujący**

**Starostwo Powiatowe w Stalowej Woli**

|             |  |                  |   |
|-------------|--|------------------|---|
| Wytworzył   | Dawid Krasoń   | 2021-11-02       |   |
| Publikujący | Dawid Krasoń - Gospodarka nieruchomościami skarbu państw | 2021-11-02 15:21 |   |
| Modyfikacja | Dawid Krasoń - Gospodarka nieruchomościami skarbu państw | 2021-11-02 15:22 |   |

[Rejestr zmian](#)

[XML](#)

[Zawiadomienie o wszczęciu postępowania w sprawie ograniczenia z korzystania z dz. 976 Lipa](#)



Zawiadomienie o wszczęciu postępowania w sprawie ograniczenia z korzystania z dz. 976 Lipa

## Załączniki:

[Zawiadomienie o wszczęciu postępowania w sprawie ograniczenia z korzystania z dz. 976 Lipa](#)  225.04 KB

**Podmiot publikujący**

**Starostwo Powiatowe w Stalowej Woli**

|             |  |                  |   |
|-------------|--|------------------|---|
| Wytworzył   | Dawid Krasoń   | 2021-11-02       |   |
| Publikujący | Dawid Krasoń - Gospodarka nieruchomościami skarbu państw | 2021-11-02 15:07 |   |
| Modyfikacja | Dawid Krasoń - Gospodarka nieruchomościami skarbu państw | 2021-11-02 15:09 |   |


[Rejestr zmian](#)

[XML](#)

[Zawiadomienie o wszczęciu postępowania w sprawie ograniczenia z korzystania z dz. 1452\\_3 Pniów](#)



Zawiadomienie o wszczęciu postępowania w sprawie ograniczenia z korzystania z dz. 1452\_3 Pniów

## Załączniki:

[Zawiadomienie o wszczęciu postępowania w sprawie ograniczenia z korzystania z dz. 1452\\_3 Pniów](#)  224.70 KB

**Podmiot publikujący**

**Starostwo Powiatowe w Stalowej Woli**

|             |  |                  |   |
|-------------|--|------------------|---|
| Wytworzył   | Dawid Krasoń   | 2021-11-02       |   |
| Publikujący | Dawid Krasoń - Gospodarka nieruchomościami skarbu państw | 2021-11-02 15:23 |   |
| Modyfikacja | Dawid Krasoń - Gospodarka nieruchomościami skarbu państw | 2021-11-02 15:25 |   |

[Rejestr zmian](#)

[XML](#)

[Zawiadomienie o wszczęciu postępowania w sprawie ograniczenia z korzystania z dz. 2406 Zaklików](#)

Zawiadomienie o wszczęciu postępowania w sprawie ograniczenia z korzystania z dz. 2406 Zaklików

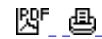
## Załączniki:

[Zawiadomienie o wszczęciu postępowania w sprawie ograniczenia z korzystania z dz. 2406 Zaklików](#)  225.76 KB

**Podmiot publikujący**

**Starostwo Powiatowe w Stalowej Woli**

Wytworzył Dawid Krasoń 2021-11-02  
Publikujący Dawid Krasoń - Gospodarka nieruchomościami skarbu państw 2021-11-02 15:14  
Modyfikacja Dawid Krasoń - Gospodarka nieruchomościami skarbu państw 2021-11-02 15:16



[Rejestr zmian](#)

[XML](#)

[Zawiadomienie o wszczęciu postępowania w sprawie ograniczenia z korzystania z dz. 1360\\_4 Lipa](#)

Zawiadomienie o wszczęciu postępowania w sprawie ograniczenia z korzystania z dz. 1360\_4 Lipa

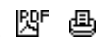
## Załączniki:

[Zawiadomienie o wszczęciu postępowania w sprawie ograniczenia z korzystania z dz. 1360\\_4 Lipa](#)  225.27 KB

**Podmiot publikujący**

**Starostwo Powiatowe w Stalowej Woli**

Wytworzył Dawid Krasoń 2021-11-02  
Publikujący Dawid Krasoń - Gospodarka nieruchomościami skarbu państw 2021-11-02 14:53  
Modyfikacja Dawid Krasoń - Gospodarka nieruchomościami skarbu państw 2021-11-02 14:55



[Rejestr zmian](#)

[XML](#)

[Zawiadomienie o wszczęciu postępowania w sprawie ograniczenia z korzystania z dz. 393 Goliszowiec](#)

Zawiadomienie o wszczęciu postępowania w sprawie ograniczenia z korzystania z dz. 393 Goliszowiec

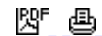
## Załączniki:

[Zawiadomienie o wszczęciu postępowania w sprawie ograniczenia z korzystania z dz. 393 Goliszowiec](#)  224.77 KB

**Podmiot publikujący**

**Starostwo Powiatowe w Stalowej Woli**

Wytworzył Dawid Krasoń 2021-11-02  
Publikujący Dawid Krasoń - Gospodarka nieruchomościami skarbu państw 2021-11-02 14:51  
Modyfikacja Dawid Krasoń - Gospodarka nieruchomościami skarbu państw 2021-11-02 14:53



[Rejestr zmian](#)

[XML](#)

[Zawiadomienie o wszczęciu postępowania odszkodowawczego za dz.624\\_1 obr. Charzewice](#)

Zawiadomienie o wszczęciu postępowania odszkodowawczego za dz.624\_1 obr. Charzewice


## Załączniki:

[Zawiadomienie o wszczęciu postępowania odszkodowawczego za dz.624\\_1 obr. Charzewice](#)  979.73 KB

**Podmiot publikujący**

**Starostwo Powiatowe w Stalowej Woli**

Wytworzył Dawid Krasoń 2021-10-26  
Publikujący Dawid Krasoń - Gospodarka nieruchomościami skarbu państw 2021-10-26 11:59  
Modyfikacja Dawid Krasoń - Gospodarka nieruchomościami skarbu państw 2021-10-26 12:00




[Rejestr zmian](#)

[XML](#)

[Zawiadomienie o wszczęciu postępowania odszkodowawczego za dz.582\\_1 obr. Charzewice](#)



Zawiadomienie o wszczęciu postępowania odszkodowawczego za dz.582\_1 obr. Charzewice

## Załączniki:

[Zawiadomienie o wszczęciu postępowania odszkodowawczego za dz.582\\_1 obr. Charzewice](#)  984.42 KB

**Podmiot publikujący**

**Starostwo Powiatowe w Stalowej Woli**

|             |  |                  |   |
|-------------|--|------------------|---|
| Wytworzył   | Dawid Krasoń   | 2021-10-26       |   |
| Publikujący | Dawid Krasoń - Gospodarka nieruchomościami skarbu państw | 2021-10-26 12:05 |   |
| Modyfikacja | Dawid Krasoń - Gospodarka nieruchomościami skarbu państw | 2021-10-26 12:07 |   |

[Rejestr zmian](#)

[XML](#)

[Zawiadomienie o wszczęciu postępowania odszkodowawczego za dz.626\\_1 obr. Charzewice](#)



Zawiadomienie o wszczęciu postępowania odszkodowawczego za dz.626\_1 obr. Charzewice

## Załączniki:

[Zawiadomienie o wszczęciu postępowania odszkodowawczego za dz.626\\_1 obr. Charzewice](#)  980.15 KB

**Podmiot publikujący**

**Starostwo Powiatowe w Stalowej Woli**

|             |  |                  |   |
|-------------|--|------------------|---|
| Wytworzył   | Dawid Krasoń   | 2021-10-26       |   |
| Publikujący | Dawid Krasoń - Gospodarka nieruchomościami skarbu państw | 2021-10-26 12:01 |   |
| Modyfikacja | Dawid Krasoń - Gospodarka nieruchomościami skarbu państw | 2021-10-26 12:03 |   |

[Rejestr zmian](#)

[XML](#)

[Zawiadomienie o wszczęciu postępowania odszkodowawczego za dz.578\\_1 obr. Charzewice](#)



Zawiadomienie o wszczęciu postępowania odszkodowawczego za dz.578\_1 obr. Charzewice

## Załączniki:

[Zawiadomienie o wszczęciu postępowania odszkodowawczego za dz.578\\_1 obr. Charzewice](#)  997.40 KB

**Podmiot publikujący**

**Starostwo Powiatowe w Stalowej Woli**


|             |  |                  |   |
|-------------|--|------------------|---|
| Wytworzył   | Dawid Krasoń   | 2021-10-26       |   |
| Publikujący | Dawid Krasoń - Gospodarka nieruchomościami skarbu państw | 2021-10-26 12:04 |   |
| Modyfikacja | Dawid Krasoń - Gospodarka nieruchomościami skarbu państw | 2021-10-26 12:05 |   |

[Rejestr zmian](#)

[XML](#)



[Informacja o czynnościach ustalenia granic działek nr 1475/1 i nr 1476/1 w obrębie ewidencyjnym Kotowa Wola, jednostka ewidencyjna Zaleszany](#)

## Załączniki:

[Informacja o czynnościach ustalenia granic działek nr 1475/1 i nr 1476/1 w obrębie ewidencyjnym Kotowa Wola, jednostka ewidencyjna Zaleszany](#)  221.10 KB

**Podmiot publikujący**

**Starostwo Powiatowe w Stalowej Woli**


|             |  |                  |   |
|-------------|--|------------------|---|
| Wytworzył   | Artur Gierak - Zastępca Naczelnika Wydziału Geodezji i Gospodarki Nieruchomościami | 2021-10-22       |   |
| Publikujący | Artur Gierak - Z-ca Naczelnika Wydziału GN   | 2021-10-22 13:37 |   |
| Modyfikacja | Artur Gierak - Z-ca Naczelnika Wydziału GN   | 2021-10-22 13:39 |   |

[Rejestr zmian](#)

[XML](#)



[Informacja o czynnościach ustalenia granic działek 3456 i nr 4052 w obrębie ewidencyjnym 0003-Jastkowice, jednostka ewidencyjna Pysznica](#)

## Załączniki:

[Informacja o czynnościach ustalenia granic działek 3456 i nr 4052 w obrębie ewidencyjnym 0003-Jastkowice, jednostka ewidencyjna Pysznica](#)  409.98 KB

**Podmiot publikujący**

**Starostwo Powiatowe w Stalowej Woli**


|             |  |                  |   |
|-------------|--|------------------|---|
| Wytworzył   | Artur Gierak - Zastępca Naczelnika Wydziału Geodezji i Gospodarki Nieruchomościami | 2021-10-15       |  |
| Publikujący | Artur Gierak - Z-ca Naczelnika Wydziału GN   | 2021-10-15 14:28 |  |
| Modyfikacja | Artur Gierak - Z-ca Naczelnika Wydziału GN   | 2021-10-15 14:32 |   |

[Rejestr zmian](#)

[XML](#)



[Informacja o czynnościach ustalenia granicy działki ewid. nr 1107 i nr 1155 w obrębie 0012 Wola Rzeczycka](#)

## Załączniki:

[Informacja o czynnościach ustalenia granicy działki ewid. nr 1107 i nr 1155 w obrębie 0012 Wola Rzeczycka](#)  370.92 KB

**Podmiot publikujący**

**Starostwo Powiatowe w Stalowej Woli**


|             |  |                  |   |
|-------------|--|------------------|---|
| Wytworzył   | Artur Gierak - Zastępca Naczelnika Wydziału Geodezji i Gospodarki Nieruchomościami | 2021-10-15       |  |
| Publikujący | Artur Gierak - Z-ca Naczelnika Wydziału GN   | 2021-10-15 14:32 |  |
| Modyfikacja | Artur Gierak - Z-ca Naczelnika Wydziału GN   | 2021-10-15 14:37 |   |

[Rejestr zmian](#)

[XML](#)



[Informacja o czynnościach ustalenia granic działki nr 656 w obrębie 0005-Maziarnia, jednostka ewidencyjna Bojanów](#)

## Załączniki:

[Informacja o czynnościach ustalenia granic działki nr 656 w obrębie 0005-Maziarnia, jednostka ewidencyjna Bojanów](#)  395.25 KB

**Podmiot publikujący**

**Starostwo Powiatowe w Stalowej Woli**


|             |  |                  |   |
|-------------|--|------------------|---|
| Wytworzył   | Artur Gierak - Zastępca Naczelnika Wydziału Geodezji i Gospodarki Nieruchomościami | 2021-10-14       |  |
| Publikujący | Artur Gierak - Z-ca Naczelnika Wydziału GN   | 2021-10-14 13:54 |  |
| Modyfikacja | Artur Gierak - Z-ca Naczelnika Wydziału GN   | 2021-10-14 13:55 |   |

[Rejestr zmian](#)

[XML](#)



[Informacja o czynnościach ustalenia granic działek nr: 1713, 3531/1, 5405 w obrębie 0007-Stany, jednostka ewidencyjna Bojanów](#)

## Załączniki:

[Informacja o czynnościach ustalenia granic działek nr: 1713, 3531/1, 5405 w obrębie 0007-Stany, jednostka ewidencyjna Bojanów](#)  375.64 KB

**Podmiot publikujący**

**Starostwo Powiatowe w Stalowej Woli**


|             |  |                  |   |
|-------------|--|------------------|---|
| Wytworzył   | Artur Gierak - Zastępca Naczelnika Wydziału Geodezji i Gospodarki Nieruchomościami | 2021-10-11       |  |
| Publikujący | Artur Gierak - Z-ca Naczelnika Wydziału GN   | 2021-10-11 12:31 |  |
| Modyfikacja | Artur Gierak - Z-ca Naczelnika Wydziału GN   | 2021-10-11 12:32 |   |

[Rejestr zmian](#)



[XML](#)

[Informacja o czynnościach ustalenia granic działek nr: 75 i nr 76 w obrębie 0005-Maziarnia, jednostka ewidencyjna Bojanów](#)

## Załączniki:


[Informacja o czynnościach ustalenia granic działek nr: 75 i nr 76 w obrębie 0005-Maziarnia, jednostka ewidencyjna Bojanów](#)  390.86 KB

**Podmiot publikujący****Starostwo Powiatowe w Stalowej Woli**



|             |  |                  |   |
|-------------|--|------------------|---|
| Wytworzył   | Artur Gierak - Zastępca Naczelnika Wydziału Geodezji i Gospodarki Nieruchomościami | 2021-10-11       |  |
| Publikujący | Artur Gierak - Z-ca Naczelnika Wydziału GN   | 2021-10-11 12:22 |  |
| Modyfikacja | Artur Gierak - Z-ca Naczelnika Wydziału GN   | 2021-10-11 12:23 |   |

[Rejestr zmian](#)[XML](#)[Informacja o czynnościach ustalenia granic działek nr: 328/2, 329, 330, 358/1, 359/1 w obrębie 0005 Nowiny, jednostka ewidencyjna Radomyśl nad Sanem](#)

## Załączniki:


[Informacja o czynnościach ustalenia granic działek nr: 328/2, 329, 330, 358/1, 359/1 w obrębie 0005 Nowiny, jednostka ewidencyjna Radomyśl nad Sanem](#)  398.89 KB

**Podmiot publikujący****Starostwo Powiatowe w Stalowej Woli**



|             |  |                  |   |
|-------------|--|------------------|---|
| Wytworzył   | Artur Gierak - Zastępca Naczelnika Wydziału Geodezji i Gospodarki Nieruchomościami | 2021-10-11       |  |
| Publikujący | Artur Gierak - Z-ca Naczelnika Wydziału GN   | 2021-10-11 12:24 |  |
| Modyfikacja | Artur Gierak - Z-ca Naczelnika Wydziału GN   | 2021-10-11 12:26 |   |

[Rejestr zmian](#)[XML](#)[Informacja Starosty Stalowowolskiego w sprawie projektów operatów opisowo kartograficznych modernizacji ewidencji gruntów i budynków obrębów ewidencyjnych: Brandwica, Chłopska Wola, Kłyżów, Studzieniec w jednostce ewidencyjnej Pysznicza, Powiat Stalowowolski](#)

## Załączniki:

[Informacja Starosty Stalowowolskiego w sprawie projektów operatów opisowo kartograficznych modernizacji ewidencji gruntów i budynków obrębów ewidencyjnych: Brandwica, Chłopska Wola, Kłyżów, Studzieniec w jednostce ewidencyjnej Pysznicza, Powiat Stalowowolski](#)  107.02 KB

**Podmiot publikujący****Starostwo Powiatowe w Stalowej Woli**



|             |  |                  |   |
|-------------|--|------------------|---|
| Wytworzył   | Artur Gierak - Zastępca Naczelnika Wydziału Geodezji i Gospodarki Nieruchomościami | 2021-10-05       |  |
| Publikujący | Artur Gierak - Z-ca Naczelnika Wydziału GN   | 2021-10-05 09:48 |  |
| Modyfikacja | Artur Gierak - Z-ca Naczelnika Wydziału GN   | 2021-10-05 09:50 |   |

[Rejestr zmian](#)[XML](#)[Ogłoszenie o wydaniu decyzji odszkodowawczej za działkę 10\\_2 obr. 3-Centrum](#)[Ogłoszenie o wydaniu decyzji odszkodowawczej za działkę 10\\_2 obr. 3-Centrum](#)

## Załączniki:

[Ogłoszenie o wydaniu decyzji odszkodowawczej za działkę 10\\_2 obr. 3-Centrum](#)  469.71 KB

**Podmiot publikujący****Starostwo Powiatowe w Stalowej Woli**

|             |  |                  |   |
|-------------|--|------------------|---|
| Wytworzył   | Dawid Krasoń   | 2021-10-04       |  |
| Publikujący | Dawid Krasoń - Gospodarka nieruchomościami skarbu państw | 2021-10-04 10:31 |  |
| Modyfikacja | Dawid Krasoń - Gospodarka nieruchomościami skarbu państw | 2021-10-04 10:32 |   |



[Rejestr zmian](#)[XML](#)[Ogłoszenie o wydaniu decyzji odszkodowawczej za działkę 8 obr. 3-Centrum](#)[Ogłoszenie o wydaniu decyzji odszkodowawczej za działkę 8 obr. 3-Centrum](#)

## Załączniki:

[Ogłoszenie o wydaniu decyzji odszkodowawczej za działkę 8 obr. 3-Centrum](#)  474.62 KB

### Podmiot publikujący

### Starostwo Powiatowe w Stalowej Woli

|             |  |                  |   |
|-------------|--|------------------|---|
| Wytworzył   | Dawid Krasoń   | 2021-10-04       |   |
| Publikujący | Dawid Krasoń - Gospodarka nieruchomościami skarbu państw | 2021-10-04 10:30 |   |
| Modyfikacja | Dawid Krasoń - Gospodarka nieruchomościami skarbu państw | 2021-10-04 12:25 |   |

[Rejestr zmian](#)

[XML](#)

[Zawiadomienie o przedłużeniu posepowania GN.683.3.2021.DK](#)



Zawiadomienie o przedłużeniu posepowania GN.683.3.2021.DK

## Załączniki:

[Zawiadomienie o przedłużeniu posepowania GN.683.3.2021.DK](#)  312.65 KB

### Podmiot publikujący

### Starostwo Powiatowe w Stalowej Woli

|             |  |                  |   |
|-------------|--|------------------|---|
| Wytworzył   | Dawid Krasoń   | 2021-10-04       |   |
| Publikujący | Dawid Krasoń - Gospodarka nieruchomościami skarbu państw | 2021-10-04 12:23 |   |
| Modyfikacja | Dawid Krasoń - Gospodarka nieruchomościami skarbu państw | 2021-10-04 12:25 |   |

[Rejestr zmian](#)

[XML](#)



[Informacja o czynnościach ustalenia przebiegu granic działek nr: 642, 643, 674 w obrębie 0002-Kępie Zaleszańskie, jednostka ewidencyjna Zaleszany](#)

## Załączniki:

[Informacja o czynnościach ustalenia przebiegu granic działek nr: 642, 643, 674 w obrębie 0002-Kępie Zaleszańskie, jednostka ewidencyjna Zaleszany](#)  390.12 KB

### Podmiot publikujący

### Starostwo Powiatowe w Stalowej Woli

|             |  |                  |   |
|-------------|--|------------------|---|
| Wytworzył   | Artur Gierak - Zastępca Naczelnika Wydziału Geodezji i Gospodarki Nieruchomościami | 2021-09-30       |   |
| Publikujący | Artur Gierak - Z-ca Naczelnika Wydziału GN   | 2021-09-30 10:18 |   |
| Modyfikacja | Artur Gierak - Z-ca Naczelnika Wydziału GN   | 2021-09-30 10:19 |   |

[Rejestr zmian](#)

[rozwiń archiwum](#)

[zwiń archiwum](#)

[Przejdź do archiwum](#)