

submit

[1 ... 21 22 23 ... 27](#)

[XML](#)

[Zawiadomienie o wszczęciu postępowania w sprawie ograniczenia z korzystania z dz. 346 Zdziechowice Pierwsze](#)

Zawiadomienie o wszczęciu postępowania w sprawie ograniczenia z korzystania z dz. 346 Zdziechowice Pierwsze

Załączniki:

[Zawiadomienie o wszczęciu postępowania w sprawie ograniczenia z korzystania z dz. 346 Zdziechowice Pierwsze](#)



225.22
KB

Podmiot publikujący

Starostwo Powiatowe w Stalowej Woli

Wytworzył	Dawid Krasoń	2021-11-02
Publikujący	Dawid Krasoń - Gospodarka nieruchomościami skarbu państw	2021-11-02 15:17
Modyfikacja	Dawid Krasoń - Gospodarka nieruchomościami skarbu państw	2021-11-02 15:19



[Rejestr zmian](#)

[XML](#)

[Zawiadomienie o wszczęciu postępowania w sprawie ograniczenia z korzystania z dz. 60_1 Karkówka](#)

Zawiadomienie o wszczęciu postępowania w sprawie ograniczenia z korzystania z dz. 60_1 Karkówka

Załączniki:

[Zawiadomienie o wszczęciu postępowania w sprawie ograniczenia z korzystania z dz. 60_1 Karkówka](#)



225.26
KB

Podmiot publikujący

Starostwo Powiatowe w Stalowej Woli

Wytworzył	Dawid Krasoń	2021-11-02
Publikujący	Dawid Krasoń - Gospodarka nieruchomościami skarbu państw	2021-11-02 15:03
Modyfikacja	Dawid Krasoń - Gospodarka nieruchomościami skarbu państw	2021-11-02 15:05



[Rejestr zmian](#)

[XML](#)

[Zawiadomienie o wszczęciu postępowania w sprawie ograniczenia z korzystania z dz. 1526 Zaklików](#)

Zawiadomienie o wszczęciu postępowania w sprawie ograniczenia z korzystania z dz. 1526 Zaklików

Załączniki:

[Zawiadomienie o wszczęciu postępowania w sprawie ograniczenia z korzystania z dz. 1526 Zaklików](#)



225.15
KB

Podmiot publikujący

Starostwo Powiatowe w Stalowej Woli

Wytworzył	Dawid Krasoń	2021-11-02
Publikujący	Dawid Krasoń - Gospodarka nieruchomościami skarbu państw	2021-11-02 14:55
Modyfikacja	Dawid Krasoń - Gospodarka nieruchomościami skarbu państw	2021-11-02 14:57



[Rejestr zmian](#)

[XML](#)

[Zawiadomienie o wszczęciu postępowania w sprawie ograniczenia z korzystania z dz. 1360_4 Lipa](#)

Zawiadomienie o wszczęciu postępowania w sprawie ograniczenia z korzystania z dz. 1360_4 Lipa

Załączniki:

[Zawiadomienie o wszczęciu postępowania w sprawie ograniczenia z korzystania z dz. 1360_4 Lipa](#)



225.27
KB

Podmiot publikujący

Starostwo Powiatowe w Stalowej Woli

Wytworzył Dawid Krasoń 2021-11-02
Publikujący Dawid Krasoń - Gospodarka nieruchomościami skarbu państw 2021-11-02 14:53
Modyfikacja Dawid Krasoń - Gospodarka nieruchomościami skarbu państw 2021-11-02 14:55



[Rejestr zmian](#)

[XML](#)

[Zawiadomienie o wszczęciu postępowania w sprawie ograniczenia z korzystania z dz. 2406 Zaklików](#)

Zawiadomienie o wszczęciu postępowania w sprawie ograniczenia z korzystania z dz. 2406 Zaklików

Załączniki:

[Zawiadomienie o wszczęciu postępowania w sprawie ograniczenia z korzystania z dz. 2406 Zaklików](#)  225.76 KB

Podmiot publikujący

Starostwo Powiatowe w Stalowej Woli

Wytworzył Dawid Krasoń 2021-11-02
Publikujący Dawid Krasoń - Gospodarka nieruchomościami skarbu państw 2021-11-02 15:14
Modyfikacja Dawid Krasoń - Gospodarka nieruchomościami skarbu państw 2021-11-02 15:16



[Rejestr zmian](#)

[XML](#)

[Zawiadomienie o wszczęciu postępowania w sprawie ograniczenia z korzystania z dz. 236 Stare Baraki](#)

Zawiadomienie o wszczęciu postępowania w sprawie ograniczenia z korzystania z dz. 236 Stare Baraki


Załączniki:

[Zawiadomienie o wszczęciu postępowania w sprawie ograniczenia z korzystania z dz. 236 Stare Baraki](#)  225.59 KB

Podmiot publikujący

Starostwo Powiatowe w Stalowej Woli

Wytworzył Dawid Krasoń 2021-11-02
Publikujący Dawid Krasoń - Gospodarka nieruchomościami skarbu państw 2021-11-02 15:12
Modyfikacja Dawid Krasoń - Gospodarka nieruchomościami skarbu państw 2021-11-02 15:14



[Rejestr zmian](#)

[XML](#)

[Zawiadomienie o wszczęciu postępowania w sprawie ograniczenia z korzystania z dz. 377 Stare Baraki](#)

Zawiadomienie o wszczęciu postępowania w sprawie ograniczenia z korzystania z dz. 377 Stare Baraki

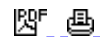
Załączniki:

[Zawiadomienie o wszczęciu postępowania w sprawie ograniczenia z korzystania z dz. 377 Stare Baraki](#)  225.14 KB

Podmiot publikujący

Starostwo Powiatowe w Stalowej Woli

Wytworzył Dawid Krasoń 2021-11-02
Publikujący Dawid Krasoń - Gospodarka nieruchomościami skarbu państw 2021-11-02 15:09
Modyfikacja Dawid Krasoń - Gospodarka nieruchomościami skarbu państw 2021-11-02 15:12



[Rejestr zmian](#)

[XML](#)

[Zawiadomienie o wszczęciu postępowania w sprawie ograniczenia z korzystania z dz. 976 Lipa](#)

Zawiadomienie o wszczęciu postępowania w sprawie ograniczenia z korzystania z dz. 976 Lipa

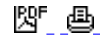
Załączniki:

[Zawiadomienie o wszczęciu postępowania w sprawie ograniczenia z korzystania z dz. 976 Lipa](#)  225.04 KB

Podmiot publikujący

Starostwo Powiatowe w Stalowej Woli

Wytworzył Dawid Krasoń 2021-11-02
Publikujący Dawid Krasoń - Gospodarka nieruchomościami skarbu państw 2021-11-02 15:07
Modyfikacja Dawid Krasoń - Gospodarka nieruchomościami skarbu państw 2021-11-02 15:09



[Rejestr zmian](#)

[XML](#)

[Zawiadomienie o wszczęciu postępowania w sprawie ograniczenia z korzystania z dz. 442 Stare Baraki](#)

Zawiadomienie o wszczęciu postępowania w sprawie ograniczenia z korzystania z dz. 442 Stare Baraki


Załączniki:

[Zawiadomienie o wszczęciu postępowania w sprawie ograniczenia z korzystania z dz. 442 Stare Baraki](#)  225.59 KB

Podmiot publikujący

Starostwo Powiatowe w Stalowej Woli

Wytworzył Dawid Krasoń 2021-11-02
Publikujący Dawid Krasoń - Gospodarka nieruchomościami skarbu państw 2021-11-02 15:05
Modyfikacja Dawid Krasoń - Gospodarka nieruchomościami skarbu państw 2021-11-02 15:07



[Rejestr zmian](#)

[XML](#)

[Zawiadomienie o wszczęciu postępowania w sprawie ograniczenia z korzystania z dz. 1205_2 Lipa](#)

Zawiadomienie o wszczęciu postępowania w sprawie ograniczenia z korzystania z dz. 1205_2 Lipa


Załączniki:

[Zawiadomienie o wszczęciu postępowania w sprawie ograniczenia z korzystania z dz. 1205_2 Lipa](#)  224.73 KB

Podmiot publikujący

Starostwo Powiatowe w Stalowej Woli

Wytworzył Dawid Krasoń 2021-11-02
Publikujący Dawid Krasoń - Gospodarka nieruchomościami skarbu państw 2021-11-02 15:03
Modyfikacja Dawid Krasoń - Gospodarka nieruchomościami skarbu państw 2021-11-02 15:03




[Rejestr zmian](#)

[XML](#)

[Zawiadomienie o wszczęciu postępowania w sprawie ograniczenia z korzystania z dz. 2972 Zaklików](#)

Zawiadomienie o wszczęciu postępowania w sprawie ograniczenia z korzystania z dz. 2972 Zaklików

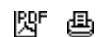
Załączniki:

[Zawiadomienie o wszczęciu postępowania w sprawie ograniczenia z korzystania z dz. 2972 Zaklików](#)  225.25 KB

Podmiot publikujący

Starostwo Powiatowe w Stalowej Woli

Wytworzył Dawid Krasoń 2021-11-02
Publikujący Dawid Krasoń - Gospodarka nieruchomościami skarbu państw 2021-11-02 14:49
Modyfikacja Dawid Krasoń - Gospodarka nieruchomościami skarbu państw 2021-11-02 14:51



[Rejestr zmian](#)

[XML](#)

[Zawiadomienie o wszczęciu postępowania w sprawie ograniczenia z korzystania z dz. 1976 Zdziechowice Pierwsze](#)

Zawiadomienie o wszczęciu postępowania w sprawie ograniczenia z korzystania z dz. 1976 Zdziechowice Pierwsze

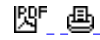
Załączniki:

[Zawiadomienie o wszczęciu postępowania w sprawie ograniczenia z korzystania z dz. 1976 Zdziechowice Pierwsze](#)  225.28 KB

Podmiot publikujący

Starostwo Powiatowe w Stalowej Woli

Wytworzył Dawid Krasoń 2021-11-02
Publikujący Dawid Krasoń - Gospodarka nieruchomościami skarbu państw 2021-11-02 14:46
Modyfikacja Dawid Krasoń - Gospodarka nieruchomościami skarbu państw 2021-11-02 14:48



[Rejestr zmian](#)

[XML](#)

[Zawiadomienie o wszczęciu postępowania w sprawie ograniczenia z korzystania z dz. 443 Stare Baraki](#)

Zawiadomienie o wszczęciu postępowania w sprawie ograniczenia z korzystania z dz. 443 Stare Baraki


Załączniki:

[Zawiadomienie o wszczęciu postępowania w sprawie ograniczenia z korzystania z dz. 443 Stare Baraki](#)  225.53 KB

Podmiot publikujący

Starostwo Powiatowe w Stalowej Woli

Wytworzył Dawid Krasoń 2021-11-02
Publikujący Dawid Krasoń - Gospodarka nieruchomościami skarbu państw 2021-11-02 14:59
Modyfikacja Dawid Krasoń - Gospodarka nieruchomościami skarbu państw 2021-11-02 15:01



[Rejestr zmian](#)

[XML](#)

[Zawiadomienie o wszczęciu postępowania w sprawie ograniczenia z korzystania z dz. 361 Stare Baraki](#)

Zawiadomienie o wszczęciu postępowania w sprawie ograniczenia z korzystania z dz. 361 Stare Baraki


Załączniki:

[Zawiadomienie o wszczęciu postępowania w sprawie ograniczenia z korzystania z dz. 361 Stare Baraki](#)  225.62 KB

Podmiot publikujący

Starostwo Powiatowe w Stalowej Woli

Wytworzył Dawid Krasoń 2021-11-02
Publikujący Dawid Krasoń - Gospodarka nieruchomościami skarbu państw 2021-11-02 14:57
Modyfikacja Dawid Krasoń - Gospodarka nieruchomościami skarbu państw 2021-11-02 14:59



[Rejestr zmian](#)

[XML](#)

[Zawiadomienie o wszczęciu postępowania odszkodowawczego za dz.582_1 obr. Charzewice](#)

Zawiadomienie o wszczęciu postępowania odszkodowawczego za dz.582_1 obr. Charzewice

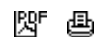
Załączniki:

[Zawiadomienie o wszczęciu postępowania odszkodowawczego za dz.582_1 obr. Charzewice](#)  984.42 KB

Podmiot publikujący

Starostwo Powiatowe w Stalowej Woli

Wytworzył Dawid Krasoń 2021-10-26
Publikujący Dawid Krasoń - Gospodarka nieruchomościami skarbu państw 2021-10-26 12:05
Modyfikacja Dawid Krasoń - Gospodarka nieruchomościami skarbu państw 2021-10-26 12:07



[Rejestr zmian](#)

[XML](#)

[Zawiadomienie o wszczęciu postępowania odszkodowawczego za dz.624_1 obr. Charzewice](#)



Zawiadomienie o wszczęciu postępowania odszkodowawczego za dz.624_1 obr. Charzewice

Załączniki:

[Zawiadomienie o wszczęciu postępowania odszkodowawczego za dz.624_1 obr. Charzewice](#)  979.73 KB

Podmiot publikujący

Starostwo Powiatowe w Stalowej Woli

Wytworzył	Dawid Krasoń	2021-10-26	 
Publikujący	Dawid Krasoń - Gospodarka nieruchomościami skarbu państw	2021-10-26 11:59	
Modyfikacja	Dawid Krasoń - Gospodarka nieruchomościami skarbu państw	2021-10-26 12:00	

[Rejestr zmian](#)

[XML](#)

[Zawiadomienie o wszczęciu postępowania odszkodowawczego za dz.626_1 obr. Charzewice](#)



Zawiadomienie o wszczęciu postępowania odszkodowawczego za dz.626_1 obr. Charzewice

Załączniki:

[Zawiadomienie o wszczęciu postępowania odszkodowawczego za dz.626_1 obr. Charzewice](#)  980.15 KB

Podmiot publikujący

Starostwo Powiatowe w Stalowej Woli

Wytworzył	Dawid Krasoń	2021-10-26	 
Publikujący	Dawid Krasoń - Gospodarka nieruchomościami skarbu państw	2021-10-26 12:01	
Modyfikacja	Dawid Krasoń - Gospodarka nieruchomościami skarbu państw	2021-10-26 12:03	

[Rejestr zmian](#)

[XML](#)

[Zawiadomienie o wszczęciu postępowania odszkodowawczego za dz.578_1 obr. Charzewice](#)



Zawiadomienie o wszczęciu postępowania odszkodowawczego za dz.578_1 obr. Charzewice

Załączniki:

[Zawiadomienie o wszczęciu postępowania odszkodowawczego za dz.578_1 obr. Charzewice](#)  997.40 KB

Podmiot publikujący

Starostwo Powiatowe w Stalowej Woli


Wytworzył	Dawid Krasoń	2021-10-26	 
Publikujący	Dawid Krasoń - Gospodarka nieruchomościami skarbu państw	2021-10-26 12:04	
Modyfikacja	Dawid Krasoń - Gospodarka nieruchomościami skarbu państw	2021-10-26 12:05	

[Rejestr zmian](#)

[XML](#)



[Informacja o czynnościach ustalenia granic działek nr 1475/1 i nr 1476/1 w obrębie ewidencyjnym Kotowa Wola, jednostka ewidencyjna Zaleszany](#)

Załączniki:

[Informacja o czynnościach ustalenia granic działek nr 1475/1 i nr 1476/1 w obrębie ewidencyjnym Kotowa Wola, jednostka ewidencyjna Zaleszany](#)  221.10 KB

Podmiot publikujący

Starostwo Powiatowe w Stalowej Woli


Wytworzył	Artur Gierak - Zastępca Naczelnika Wydziału Geodezji i Gospodarki Nieruchomościami	2021-10-22	 
Publikujący	Artur Gierak - Z-ca Naczelnika Wydziału GN	2021-10-22 13:37	
Modyfikacja	Artur Gierak - Z-ca Naczelnika Wydziału GN	2021-10-22 13:39	

[Rejestr zmian](#)

[XML](#)


[Informacja o czynnościach ustalenia granic działek 3456 i nr 4052 w obrębie ewidencyjnym 0003-Jastkowice, jednostka ewidencyjna Pysznica](#)

Załączniki:

[Informacja o czynnościach ustalenia granic działek 3456 i nr 4052 w obrębie ewidencyjnym 0003-Jastkowice, jednostka ewidencyjna Pysznica](#)  409.98 KB

Podmiot publikujący

Starostwo Powiatowe w Stalowej Woli


Wytworzył	Artur Gierak - Zastępca Naczelnika Wydziału Geodezji i Gospodarki Nieruchomościami	2021-10-15	
Publikujący	Artur Gierak - Z-ca Naczelnika Wydziału GN	2021-10-15 14:28	
Modyfikacja	Artur Gierak - Z-ca Naczelnika Wydziału GN	2021-10-15 14:32	

[Rejestr zmian](#)

[XML](#)


[Informacja o czynnościach ustalenia granicy działki ewid. nr 1107 i nr 1155 w obrębie 0012 Wola Rzeczycka](#)

Załączniki:

[Informacja o czynnościach ustalenia granicy działki ewid. nr 1107 i nr 1155 w obrębie 0012 Wola Rzeczycka](#)  370.92 KB

Podmiot publikujący

Starostwo Powiatowe w Stalowej Woli


Wytworzył	Artur Gierak - Zastępca Naczelnika Wydziału Geodezji i Gospodarki Nieruchomościami	2021-10-15	
Publikujący	Artur Gierak - Z-ca Naczelnika Wydziału GN	2021-10-15 14:32	
Modyfikacja	Artur Gierak - Z-ca Naczelnika Wydziału GN	2021-10-15 14:37	

[Rejestr zmian](#)

[XML](#)


[Informacja o czynnościach ustalenia granic działki nr 656 w obrębie 0005-Maziarnia, jednostka ewidencyjna Bojanów](#)

Załączniki:

[Informacja o czynnościach ustalenia granic działki nr 656 w obrębie 0005-Maziarnia, jednostka ewidencyjna Bojanów](#)  395.25 KB

Podmiot publikujący

Starostwo Powiatowe w Stalowej Woli


Wytworzył	Artur Gierak - Zastępca Naczelnika Wydziału Geodezji i Gospodarki Nieruchomościami	2021-10-14	
Publikujący	Artur Gierak - Z-ca Naczelnika Wydziału GN	2021-10-14 13:54	
Modyfikacja	Artur Gierak - Z-ca Naczelnika Wydziału GN	2021-10-14 13:55	

[Rejestr zmian](#)

[XML](#)


[Informacja o czynnościach ustalenia granic działek nr: 1713, 3531/1, 5405 w obrębie 0007-Stany, jednostka ewidencyjna Bojanów](#)

Załączniki:

[Informacja o czynnościach ustalenia granic działek nr: 1713, 3531/1, 5405 w obrębie 0007-Stany, jednostka ewidencyjna Bojanów](#)  375.64 KB

Podmiot publikujący

Starostwo Powiatowe w Stalowej Woli


Wytworzył	Artur Gierak - Zastępca Naczelnika Wydziału Geodezji i Gospodarki Nieruchomościami	2021-10-11	
Publikujący	Artur Gierak - Z-ca Naczelnika Wydziału GN	2021-10-11 12:31	
Modyfikacja	Artur Gierak - Z-ca Naczelnika Wydziału GN	2021-10-11 12:32	

[Rejestr zmian](#)



[XML](#)

[Informacja o czynnościach ustalenia granic działek nr: 75 i nr 76 w obrębie 0005-Maziarnia, jednostka ewidencyjna Bojanów](#)

Załączniki:

[Informacja o czynnościach ustalenia granic działek nr: 75 i nr 76 w obrębie 0005-Maziarnia, jednostka ewidencyjna Bojanów](#)  390.86 KB


Podmiot publikujący**Starostwo Powiatowe w Stalowej Woli**

Wytworzył	Artur Gierak - Zastępca Naczelnika Wydziału Geodezji i Gospodarki Nieruchomościami	2021-10-11	
Publikujący	Artur Gierak - Z-ca Naczelnika Wydziału GN	2021-10-11 12:22	
Modyfikacja	Artur Gierak - Z-ca Naczelnika Wydziału GN	2021-10-11 12:23	



[Rejestr zmian](#)[XML](#)

[Informacja o czynnościach ustalenia granic działek nr: 328/2, 329, 330, 358/1, 359/1 w obrębie 0005 Nowiny, jednostka ewidencyjna Radomyśl nad Sanem](#)

Załączniki:

[Informacja o czynnościach ustalenia granic działek nr: 328/2, 329, 330, 358/1, 359/1 w obrębie 0005 Nowiny, jednostka ewidencyjna Radomyśl nad Sanem](#)  398.89 KB


Podmiot publikujący**Starostwo Powiatowe w Stalowej Woli**

Wytworzył	Artur Gierak - Zastępca Naczelnika Wydziału Geodezji i Gospodarki Nieruchomościami	2021-10-11	
Publikujący	Artur Gierak - Z-ca Naczelnika Wydziału GN	2021-10-11 12:24	
Modyfikacja	Artur Gierak - Z-ca Naczelnika Wydziału GN	2021-10-11 12:26	



[Rejestr zmian](#)[XML](#)

[Informacja Starosty Stalowowolskiego w sprawie projektów operatów opisowo kartograficznych modernizacji ewidencji gruntów i budynków obrębów ewidencyjnych: Brandwica, Chłopska Wola, Kłyżów, Studzieniec w jednostce ewidencyjnej Pysznicza, Powiat Stalowowolski](#)

Załączniki:

[Informacja Starosty Stalowowolskiego w sprawie projektów operatów opisowo kartograficznych modernizacji ewidencji gruntów i budynków obrębów ewidencyjnych: Brandwica, Chłopska Wola, Kłyżów, Studzieniec w jednostce ewidencyjnej Pysznicza, Powiat Stalowowolski](#)  107.02 KB

Podmiot publikujący**Starostwo Powiatowe w Stalowej Woli**

Wytworzył	Artur Gierak - Zastępca Naczelnika Wydziału Geodezji i Gospodarki Nieruchomościami	2021-10-05	
Publikujący	Artur Gierak - Z-ca Naczelnika Wydziału GN	2021-10-05 09:48	
Modyfikacja	Artur Gierak - Z-ca Naczelnika Wydziału GN	2021-10-05 09:50	

[Rejestr zmian](#)[XML](#)



[Ogłoszenie o wydaniu decyzji odszkodowawczej za działkę 10_2 obr. 3-Centrum](#)

Ogłoszenie o wydaniu decyzji odszkodowawczej za działkę 10_2 obr. 3-Centrum

Załączniki:

[Ogłoszenie o wydaniu decyzji odszkodowawczej za działkę 10_2 obr. 3-Centrum](#)  469.71 KB

Podmiot publikujący**Starostwo Powiatowe w Stalowej Woli**

Wytworzył	Dawid Krasoń	2021-10-04	
Publikujący	Dawid Krasoń - Gospodarka nieruchomościami skarbu państw	2021-10-04 10:31	
Modyfikacja	Dawid Krasoń - Gospodarka nieruchomościami skarbu państw	2021-10-04 10:32	

[Rejestr zmian](#)[XML](#)

[Zawiadomienie o przedłużeniu posepowania GN.683.3.2021.DK](#)



Zawiadomienie o przedłużeniu posepowania GN.683.3.2021.DK

Załączniki:

[Zawiadomienie o przedłużeniu posepowania GN.683.3.2021.DK](#)  312.65
KB

Podmiot publikujący

Starostwo Powiatowe w Stalowej Woli

Wytworzył	Dawid Krasoń	2021-10-04	 
Publikujący	Dawid Krasoń - Gospodarka nieruchomościami skarbu państw	2021-10-04 12:23	
Modyfikacja	Dawid Krasoń - Gospodarka nieruchomościami skarbu państw	2021-10-04 12:25	

[Rejestr zmian](#)

[XML](#)

[Ogłoszenie o wydaniu decyzji odszkodowawczej za działkę 8 obr. 3-Centrum](#)



Ogłoszenie o wydaniu decyzji odszkodowawczej za działkę 8 obr. 3-Centrum

Załączniki:

[Ogłoszenie o wydaniu decyzji odszkodowawczej za działkę 8 obr. 3-Centrum](#)  474.62
KB

Podmiot publikujący

Starostwo Powiatowe w Stalowej Woli

Wytworzył	Dawid Krasoń	2021-10-04	 
Publikujący	Dawid Krasoń - Gospodarka nieruchomościami skarbu państw	2021-10-04 10:30	
Modyfikacja	Dawid Krasoń - Gospodarka nieruchomościami skarbu państw	2021-10-04 12:25	

[Rejestr zmian](#)

[XML](#)



[Informacja o czynnościach ustalenia przebiegu granic działek nr: 642, 643, 674 w obrębie 0002-Kępie Zaleszańskie, jednostka ewidencyjna Zaleszany](#)

Załączniki:

[Informacja o czynnościach ustalenia przebiegu granic działek nr: 642, 643, 674 w obrębie 0002-Kępie Zaleszańskie, jednostka ewidencyjna Zaleszany](#)  390.12
KB

Podmiot publikujący

Starostwo Powiatowe w Stalowej Woli

Wytworzył	Artur Gierak - Zastępca Naczelnika Wydziału Geodezji i Gospodarki Nieruchomościami	2021-09-30	 
Publikujący	Artur Gierak - Z-ca Naczelnika Wydziału GN	2021-09-30 10:18	
Modyfikacja	Artur Gierak - Z-ca Naczelnika Wydziału GN	2021-09-30 10:19	

[Rejestr zmian](#)

[rozwiń archiwum](#)

[zwiń archiwum](#)

[Przejdź do archiwum](#)