

Ogłoszenia i informacje


submit

[1 ... 27 28](#)

[XML](#)



[Ponowna informacja o czynnościach ustalenia granic działki ewid. nr 744 w obrębie ewidencyjnym 0009-Turbia, jednostka ewidencyjna Zaleszany](#)

Załączniki:

[Ponowna informacja o czynnościach ustalenia granic działki ewid. nr 744 w obrębie ewidencyjnym 0009-Turbia, jednostka ewidencyjna Zaleszany](#)  406.29 KB

Podmiot publikujący

Starostwo Powiatowe w Stalowej Woli


Wytworzył	Artur Gierak - Zastępca Naczelnika Wydziału Geodezji i Gospodarki Nieruchomościami	2021-01-28	
Publikujący	Artur Gierak - Z-ca Naczelnika Wydziału GN	2021-01-28 15:14	
Modyfikacja	Artur Gierak - Z-ca Naczelnika Wydziału GN	2021-01-28 15:15	

[Rejestr zmian](#)

[XML](#)



[Informacja o czynnościach ustalenia granic działki nr 522 w obrębie ewidencyjnym 0001-Antoniów, jednostka ewidencyjna Radomyśl nad Sanem](#)

Załączniki:

[Informacja o czynnościach ustalenia granic działki nr 522 w obrębie ewidencyjnym 0001-Antoniów, jednostka ewidencyjna Radomyśl nad Sanem](#)  518.43 KB

Podmiot publikujący

Starostwo Powiatowe w Stalowej Woli

Wytworzył	Artur Gierak - Zastępca Naczelnika Wydziału Geodezji i Gospodarki Nieruchomościami	2021-01-22	
Publikujący	Artur Gierak - Z-ca Naczelnika Wydziału GN	2021-01-22 14:57	
Modyfikacja	Artur Gierak - Z-ca Naczelnika Wydziału GN	2021-01-22 14:58	


[Rejestr zmian](#)

[XML](#)

[Postanowienie_GN.683.31.2020.DK](#)



Postanowienie_GN.683.31.2020.DK

Załączniki:

[Postanowienie_GN.683.31.2020.DK](#)  434.87 KB

Podmiot publikujący

Starostwo Powiatowe w Stalowej Woli

Wytworzył	Dawid Krasoń	2021-01-21	
Publikujący	Dawid Krasoń - Gospodarka nieruchomościami skarbu państw	2021-01-21 09:36	
Modyfikacja	Dawid Krasoń - Gospodarka nieruchomościami skarbu państw	2021-01-21 09:37	

[Rejestr zmian](#)

[XML](#)

[Ogłoszenie o wydaniu decyzji odszkodowawczej za działkę 2705_1 obr. 3-Centrum](#)

Ogłoszenie o wydaniu decyzji odszkodowawczej za działkę 2705_1 obr. 3-Centrum

Załączniki:

[Ogłoszenie o wydaniu decyzji odszkodowawczej za działkę 2705_1 obr. 3-Centrum](#)  462.24 KB

Ogłoszenia i informacje

Podmiot publikujący**Starostwo Powiatowe w Stalowej Woli**

Wytworzył	Dawid Krasoń	2021-01-20	 
Publikujący	Dawid Krasoń - Gospodarka nieruchomościami skarbu państw	2021-01-20 13:18	
Modyfikacja	Dawid Krasoń - Gospodarka nieruchomościami skarbu państw	2021-01-20 13:19	

[Rejestr zmian](#)[XML](#)[Plan postępowań o udzielenie zamówień na rok 2021](#)

Plan postępowań o udzielenie zamówień na rok 2021

Załączniki:

[Plan postępowań](#)  85.38 KB**Podmiot publikujący****Starostwo Powiatowe w Stalowej Woli**

Wytworzył	Alicja Mach - Naczelnik Wydziału Inwestycji i Mienia Powiatu	2021-01-13	 
Publikujący	Klaudia Marczak	2021-01-13 10:28	
Modyfikacja	Klaudia Marczak	2021-01-13 10:30	

[Rejestr zmian](#)[XML](#)[Podsumowanie Strategicznej oceny oddziaływania na środowisko projektów Uproszczonych Planów Urządzenia Lasów](#)



Podsumowanie strategicznej oceny oddziaływania na środowisko projektów Uproszczonych Planów Urządzenia Lasów :

- dla obrębu ewidencyjnego Baraki Stare gm. Zaklików opracowanego na okres od 01.01.2021 do 31.12.2030. obejmującego lasy należące do osób fizycznych i wspólnot guntowych

- nie stanowiących własności Skarbu Państwa należących do osób fizycznych i wspólnot guntowych obrębów ewidencyjnych Radomyśl nad Sanem, Chwałowice, Zalesie, Pniów, Kępa Rzeczycka opracowanych na okres od 01.01.2021 do 31.12.2030r.położonych na terenie gminy Radomyśl nad Sanem


Załączniki:



[Obwieszczenie Starosty Stalowowolskiego](#)  347.64 KB[Podsumowanie - gmina Zaklików](#)  2.73 MB[Podsumowanie - gmina Radomyśl nad sanem](#)  4.10 MB**Podmiot publikujący Starostwo Powiatowe w Stalowej Woli**

Wytworzył	Justyna Koper-Kędra	2020-12-30	 
Publikujący	Justyna Koper-Kędra	2020-12-30 08:47	
Modyfikacja	Justyna Koper-Kędra	2020-12-31 12:28	

[Rejestr zmian](#)[XML](#)[Informacja o czynnościach ustalenia granic działki nr 2356 w obr. Przyszów, jedn. ewid. Bojanów](#)

Załączniki:

[Informacja o czynnościach ustalenia granic działki nr 2356 w obr. Przyszów, jedn. ewid. Bojanów](#)  510.83 KB**Podmiot publikujący****Starostwo Powiatowe w Stalowej Woli**

Wytworzył	Artur Gierak - Zastępca Naczelnika Wydziału Geodezji i Gospodarki Nieruchomościami	2020-12-22	 
Publikujący	Artur Gierak - Z-ca Naczelnika Wydziału GN	2020-12-22 14:36	
Modyfikacja	Artur Gierak - Z-ca Naczelnika Wydziału GN	2020-12-22 14:36	


[Rejestr zmian](#)[XML](#)[Informacja o czynnościach ustalenia granic działki nr 744 w obr. Turbia, jedn. ewid. Zaleszany](#)

Załączniki:

[Informacja o czynnościach ustalenia granic działki nr 744 w obr. Turbia, jedn. ewid. Zaleszany](#)  406.95 KB

Podmiot publikujący

Starostwo Powiatowe w Stalowej Woli


Wytworzył	Artur Gierak - Zastępca Naczelnika Wydziału Geodezji i Gospodarki Nieruchomościami	2020-12-22	
Publikujący	Artur Gierak - Z-ca Naczelnika Wydziału GN	2020-12-22 14:10	
Modyfikacja	Artur Gierak - Z-ca Naczelnika Wydziału GN	2020-12-22 14:12	

[Rejestr zmian](#)

[XML](#)


[Informacja o czynnościach ustalenia granic działki nr 1762 w obr. Zbydniów jedn. ewid. Zaleszany](#)

Załączniki:

[formacja o czynnościach ustalenia granic działki nr 1762 w obr. Zbydniów jedn. ewid. Zaleszany](#)  419.64 KB

Podmiot publikujący

Starostwo Powiatowe w Stalowej Woli


Wytworzył	Artur Gierak - Zastępca Naczelnika Wydziału Geodezji i Gospodarki Nieruchomościami	2020-12-22	
Publikujący	Artur Gierak - Z-ca Naczelnika Wydziału GN	2020-12-22 14:13	
Modyfikacja	Artur Gierak - Z-ca Naczelnika Wydziału GN	2020-12-22 14:13	

[Rejestr zmian](#)

[XML](#)


[Informacja o czynnościach ustalenia granic działki nr 1805 w obr. Zbydniów jedn. ewid. Zaleszany](#)

Załączniki:

[informacja o czynnościach ustalenia granic działki nr 1805 w obr. Zbydniów jedn. ewid. Zaleszany](#)  421.17 KB

Podmiot publikujący

Starostwo Powiatowe w Stalowej Woli


Wytworzył	Artur Gierak - Zastępca Naczelnika Wydziału Geodezji i Gospodarki Nieruchomościami	2020-12-22	
Publikujący	Artur Gierak - Z-ca Naczelnika Wydziału GN	2020-12-22 14:16	
Modyfikacja	Artur Gierak - Z-ca Naczelnika Wydziału GN	2020-12-22 14:18	

[Rejestr zmian](#)

[XML](#)


[Informacja o czynnościach ustalenia granic działki nr 1801 w obr. Zbydniów jedn. ewid. Zaleszany](#)

Załączniki:

[Informacja o czynnościach ustalenia granic działki nr 1801 w obr. Zbydniów jedn. ewid. Zaleszany](#)  424.30 KB

Podmiot publikujący

Starostwo Powiatowe w Stalowej Woli


Wytworzył	Artur Gierak - Zastępca Naczelnika Wydziału Geodezji i Gospodarki Nieruchomościami	2020-12-22	
Publikujący	Artur Gierak - Z-ca Naczelnika Wydziału GN	2020-12-22 14:14	
Modyfikacja	Artur Gierak - Z-ca Naczelnika Wydziału GN	2020-12-22 14:18	

[Rejestr zmian](#)

[XML](#)



[Informacja o czynnościach ustalenia granic działki nr 1807 w obr. Zbydniów jedn. ewid. Zaleszany](#)

Załączniki:

[Informacja o czynnościach ustalenia granic działki nr 1807 w obr. Zbydniów jedn. ewid. Zaleszany](#)  423.46 KB

Podmiot publikujący

Starostwo Powiatowe w Stalowej Woli


Wytworzył	Artur Gierak - Zastępca Naczelnika Wydziału Geodezji i Gospodarki Nieruchomościami	2020-12-22	
Publikujący	Artur Gierak - Z-ca Naczelnika Wydziału GN	2020-12-22 14:32	
Modyfikacja	Artur Gierak - Z-ca Naczelnika Wydziału GN	2020-12-22 14:32	

[Rejestr zmian](#)

[XML](#)



[Informacja o czynnościach ustalenia granic działek nr 425 i nr 426 w obr. Jastkowice, jedn. ewid. Pysznica](#)

Załączniki:

[Informacja o czynnościach ustalenia granic działek nr 425 i nr 426 w obr. Jastkowice, jedn. ewid. Pysznica](#)  561.70 KB

Podmiot publikujący

Starostwo Powiatowe w Stalowej Woli


Wytworzył	Artur Gierak - Zastępca Naczelnika Wydziału Geodezji i Gospodarki Nieruchomościami	2020-12-22	
Publikujący	Artur Gierak - Z-ca Naczelnika Wydziału GN	2020-12-22 14:34	
Modyfikacja	Artur Gierak - Z-ca Naczelnika Wydziału GN	2020-12-22 14:34	

[Rejestr zmian](#)

[XML](#)

[Zawiadomienie o postępowaniu w sprawie ustalenia odszkodowania za dz. 1841_12 obr. 1 Charzewice, Stalowa Wola](#)



Załączniki:

[Zawiadomienie o postępowaniu w sprawie ustalenia odszkodowania za dz. 1841_12 obr. 1 Charzewice, Stalowa Wola](#)  964.10 KB

więcej

Podmiot publikujący

Starostwo Powiatowe w Stalowej Woli


Wytworzył	Dawid Krasoń	2020-12-21	
Publikujący	Dawid Krasoń - Gospodarka nieruchomościami skarbu państw	2020-12-21 09:18	
Modyfikacja	Dawid Krasoń - Gospodarka nieruchomościami skarbu państw	2020-12-21 12:12	

[Rejestr zmian](#)

[XML](#)

[Zawiadomienie o postępowaniu w sprawie ustalenia odszkodowania za dz. 2705_1 obr. 3 Centrum Stalowa Wola](#)



Załączniki:

[Zawiadomienie o postępowaniu w sprawie ustalenia odszkodowania za dz. 2705_1 obr. 3 Centrum Stalowa Wola](#)  1,021.05 KB

więcej

Podmiot publikujący

Starostwo Powiatowe w Stalowej Woli

Wytworzył	Dawid Krasoń	2020-12-21	
Publikujący	Dawid Krasoń - Gospodarka nieruchomościami skarbu państw	2020-12-21 09:18	
Modyfikacja	Dawid Krasoń - Gospodarka nieruchomościami skarbu państw	2020-12-21 09:18	

[Rejestr zmian](#)

[XML](#)


[Decyzja Starosty Stalowowskiego z dnia z dnia 08.12.2020 r. znak GN.6620.1.41.2020.JM](#)

Załączniki:

[Decyzja Starosty Stalowowolskiego z dnia z dnia 08.12.2020 r. znak GN.6620.1.41.2020.JM](#)  2.34 MB

Podmiot publikujący

Starostwo Powiatowe w Stalowej Woli

Wytworzył	Artur Gierak - Zastępca Naczelnika Wydziału Geodezji i Gospodarki Nieruchomościami	2020-12-09	
Publikujący	Artur Gierak - Z-ca Naczelnika Wydziału GN	2020-12-09 10:00	
Modyfikacja	Artur Gierak - Z-ca Naczelnika Wydziału GN	2020-12-09 10:01	

[Rejestr zmian](#)

[XML](#)

[Ogłoszenie Starosty Stalowowolskiego o zamiarze bezpośredniego zawarcia umowy o świadczenie usług w zakresie publicznego transportu zbiorowego](#)



Ogłoszenie Starosty Stalowowolskiego o zamiarze bezpośredniego zawarcia umowy o świadczenie usług w zakresie publicznego transportu zbiorowego

Załączniki:

[Ogłoszenie](#)  372.64 KB

Podmiot publikujący

Starostwo Powiatowe w Stalowej Woli

Wytworzył	Piotr Dąbrowski - stanowisko ds. transportu	2020-12-04	
Publikujący	Piotr Dąbrowski - stanowisko ds. transportu	2020-12-04 07:54	
Modyfikacja	Piotr Dąbrowski - stanowisko ds. transportu	2020-12-04 07:57	

[Rejestr zmian](#)

[XML](#)

[Obwieszczenie Starosty Stalowowolskiego o przystąpieniu do przeprowadzenia strategicznej oceny oddziaływania na środowisko](#)

Załączniki:

[Obwieszczenie Starosty Stalowowolskiego](#)  90.37 KB

[Prognoza UPUL Radomyśl](#)  1.42 MB

[Prognoza UPUL Zaklików](#)  450.91 KB

Podmiot publikujący Starostwo Powiatowe w Stalowej Woli

Wytworzył	Justyna Koper-Kędra	2020-12-04	
Publikujący	Justyna Koper-Kędra	2020-12-04 15:00	
Modyfikacja	Justyna Koper-Kędra	2020-12-04 15:06	


[Rejestr zmian](#)

[XML](#)

[Postanowienie prostujące decyzję GN.683.31.2020.DK z 21.10.2020 r.](#)



Postanowienie prostujące decyzję GN.683.31.2020.DK z 21.10.2020 r.-

Załączniki:

[Postanowienie GN.683.31.2020.DK](#)  453.18 KB

więcej


Podmiot publikujący**Starostwo Powiatowe w Stalowej Woli**



Wytworzył	Dawid Krasoń	2020-12-01	 
Publikujący	Dawid Krasoń - Gospodarka nieruchomościami skarbu państw	2020-12-01 12:13	
Modyfikacja	Dawid Krasoń - Gospodarka nieruchomościami skarbu państw	2020-12-01 12:15	

[Rejestr zmian](#)[XML](#)[Ogłoszenie o wydaniu decyzji w sprawie ustalenia odszkodowania za działkę 2672/3 obr.0003-Centrum, jednostka ewidencyjna Stalowa Wola.pdf](#)

Ogłoszenie o wydaniu decyzji w sprawie ustalenia odszkodowania za działkę 2672/3 obr.0003-Centrum, jednostka ewidencyjna Stalowa Wola znajduje się w załączniku

Załączniki:

[Ogłoszenie o wydaniu decyzji w sprawie ustalenia odszkodowania za działkę 2672/3 obr.0003-Centrum, jednostka ewidencyjna Stalowa Wola](#)  479.21 KB**Podmiot publikujący****Starostwo Powiatowe w Stalowej Woli**



Wytworzył	Artur Gierak - Zastępca Naczelnika Wydziału Geodezji i Gospodarki Nieruchomościami	2020-11-30	 
Publikujący	Artur Gierak - Z-ca Naczelnika Wydziału GN	2020-11-30 11:35	
Modyfikacja	Artur Gierak - Z-ca Naczelnika Wydziału GN	2020-11-30 11:36	

[Rejestr zmian](#)[XML](#)[Zawiadomienie o przedłużeniu terminu załatwienia sprawy w postępowaniu administracyjnym GN.6620.1.41.2020.JM](#)

Zawiadomienie o przedłużeniu terminu załatwienia sprawy w postępowaniu administracyjnym GN.6620.1.41.2020.JM znajduje się w załączniku

Załączniki:



[Zawiadomienie o przedłużeniu terminu załatwienia sprawy w postępowaniu administracyjnym GN.6620.1.41.2020.JM](#)  343.32 KB**Podmiot publikujący****Starostwo Powiatowe w Stalowej Woli**

Wytworzył	Artur Gierak - Zastępca Naczelnika Wydziału Geodezji i Gospodarki Nieruchomościami	2020-11-27	 
Publikujący	Artur Gierak - Z-ca Naczelnika Wydziału GN	2020-11-27 14:45	
Modyfikacja	Artur Gierak - Z-ca Naczelnika Wydziału GN	2020-11-27 14:45	

[Rejestr zmian](#)[XML](#)[Informacja o czynnościach ustalenia granic działki nr 540 w obr. 0010-Wólka Turebska, jedn. ewid. Zaleszany](#)

Załączniki:

[Informacja o czynnościach ustalenia granic działki nr 540 w obr. 0010-Wólka Turebska](#)  416.33 KB**Podmiot publikujący****Starostwo Powiatowe w Stalowej Woli**

Wytworzył	Artur Gierak - Zastępca Naczelnika Wydziału Geodezji i Gospodarki Nieruchomościami	2020-11-20	 
Publikujący	Artur Gierak - Z-ca Naczelnika Wydziału GN	2020-11-20 14:28	
Modyfikacja	Artur Gierak - Z-ca Naczelnika Wydziału GN	2020-11-20 14:28	

[Rejestr zmian](#)[XML](#)[Raport z przeprowadzonych w dniach 15.10.2020r. - 05.11.2020r. konsultacji społecznych projektu aktualizacji "Planu zrównoważonego rozwoju publicznego transportu zbiorowego dla Powiatu Stalowowolskiego i Powiatu Nizańskiego"](#)

Raport z przeprowadzonych w dniach 15.10.2020r. - 05.11.2020r. konsultacji społecznych projektu aktualizacji "Planu zrównoważonego rozwoju publicznego transportu zbiorowego dla Powiatu Stalowowolskiego i Powiatu Nizańskiego"

Załączniki:

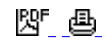
[Raport z konsultacji społecznych](#)  245.71
KB

Podmiot publikujący

Starostwo Powiatowe w Stalowej Woli

Wytworzył Piotr Dąbrowski - stanowisko ds. transportu 2020-11-09

Publikujący Piotr Dąbrowski - stanowisko ds. transportu 2020-11-10 13:57



Modyfikacja Piotr Dąbrowski - stanowisko ds. transportu 2020-11-10 13:59

[Rejestr zmian](#)

[XML](#)

[Informacja o wynikach wyboru kandydatów przeprowadzonego w Poradni Psychologiczno-Pedagogicznej](#)

**PORADNIA
PSYCHOLOGICZNO-PEDAGOGICZNA**
w Stalowej Woli
ul. Hutnicza 12, tel. 15 342 19 01
NIP 865-11-73 022, REGON 000902642

**Informacja o wynikach naboru kandydatów
przeprowadzonego
w Poradni Psychologiczno-Pedagogicznej w Stalowej Woli
ul. Hutnicza 12, 37-450 Stalowa Wola**

na stanowisko

.....referent.....
(nazwa stanowiska pracy)

Informujemy, że w wyniku zakończenia procedury naboru na w/w stanowisko została wybrana **Pani Sylwia Korgul** zamieszkała w Stalowej Woli.

Uzasadnienie dokonanego wyboru:

Pani Sylwia Korgul posiada odpowiednią wiedzę, wymagane wyższe wykształcenie oraz wieloletnie doświadczenie zawodowe niezbędne do wykonywania pracy na stanowisku referent. Spełnia wymagania niezbędne i wymagania dodatkowe określone w ogłoszeniu o naborze. W trakcie rozmowy kwalifikacyjnej wykazała się znajomością przepisów prawnych obowiązujących na stanowisku pracy referenta. Jest osobą komunikatywną o wysokiej kulturze osobistej. Posiadane kwalifikacje, umiejętności, wiedza oraz osobowość kandydatki rodują prawidłowe wykonywanie obowiązków na w/w stanowisku. W wyniku selekcji końcowej uzyskała bardzo dobrą ocenę spełnienia wymagań określonych w ogłoszeniu o naborze.

Stalowa Wola, dnia 6.11.2020 r.


W I C E D Y R E K T O R
Poradni Psychologiczno-Pedagogicznej
w Stalowej Woli

Anna Biał
mgr. Anna Biał

.....
pedagog
(podpis osoby upoważnionej)

Podmiot publikujący

Starostwo Powiatowe w Stalowej Woli

Wytworzył	Katarzyna Myszką - Obsługa Rady Powiatu, koordynacja nieodpłatnej pomocy prawnej	2020-11-06	
Publikujący	Katarzyna Myszką - Obsługa Rady Powiatu, koordynacja nieodp	2020-11-06 14:17	


[Rejestr zmian](#)

[XML](#)

[Informacja o czynnościach ustalenia granic działki nr 710 w obr. 0007-Stany, jedn. ewid. Bojanów](#)

Informacja o czynnościach ustalenia granic działki nr 710 w obr. 0007-Stany, jedn. ewid. Bojanów znajduje się w załączniku


Załączniki:

[Informacja o czynnościach ustalenia granic działki nr 710 w obr. 0007-Stany, jedn. ewid. Bojanów](#)  415.92 KB

więcej

Podmiot publikujący

Starostwo Powiatowe w Stalowej Woli

Wytworzył	Artur Gierak - Zastępca Naczelnika Wydziału Geodezji i Gospodarki Nieruchomościami	2020-11-05	
Publikujący	Artur Gierak - Z-ca Naczelnika Wydziału GN	2020-11-05 10:59	
Modyfikacja	Artur Gierak - Z-ca Naczelnika Wydziału GN	2020-11-05 11:00	

[Rejestr zmian](#)

[rozwiń archiwum](#)

[zwiń archiwum](#)

[Przejdź do archiwum](#)