

Ogłoszenia i informacje

submit

1 2 ... 28

[XML](#)

[Informacja o czynnościach ustalenia granic działki nr 2027/6 w obr. 0012-Lipa, jedn.ewid. Zaklików - obszar wiejski](#)

Załączniki:

[Informacja o czynnościach ustalenia granic działki nr 2027/6 w obr. 0012-Lipa, jedn.ewid. Zaklików - obszar wiejski](#)



206.71
KB

Podmiot publikujący

Starostwo Powiatowe w Stalowej Woli

Wytworzył	Artur Gierak - Zastępca Naczelnika Wydziału Geodezji i Gospodarki Nieruchomościami	2024-09-02	
Publikujący	Artur Gierak - Z-ca Naczelnika Wydziału GN	2024-09-02 15:03	
Modyfikacja	Artur Gierak - Z-ca Naczelnika Wydziału GN	2024-09-02 15:03	

[Rejestr zmian](#)

[XML](#)

[Ogłoszenie w sprawie wydania decyzji o udostępnieniu nieruchomości oznaczonej jako działka 2146_4 obr. Przyszów](#)

Ogłoszenie w sprawie wydania decyzji o udostępnieniu nieruchomości oznaczonej jako działka 2146_4 obr. Przyszów

Załączniki:

[Ogłoszenie w sprawie wydania decyzji o udostępnieniu nieruchomości oznaczonej jako działka 2146_4 obr. Przyszów](#)



214.13
KB

Podmiot publikujący

Starostwo Powiatowe w Stalowej Woli

Wytworzył	Dawid Krasoń	2024-08-29		
Publikujący	Dawid Krasoń - Gospodarka nieruchomościami skarbu państw	2024-08-29 11:05		
Modyfikacja	Dawid Krasoń - Gospodarka nieruchomościami skarbu państw	2024-08-29 11:05		

[Rejestr zmian](#)

[XML](#)

[Ogłoszenie w sprawie wydania decyzji o udostępnieniu nieruchomości oznaczonej jako działka 2146_3 obr. Przyszów](#)

Ogłoszenie w sprawie wydania decyzji o udostępnieniu nieruchomości oznaczonej jako działka 2146_3 obr. Przyszów

Załączniki:

[Ogłoszenie w sprawie wydania decyzji o udostępnieniu nieruchomości oznaczonej jako działka 2146_3 obr. Przyszów](#)



214.11
KB

Podmiot publikujący

Starostwo Powiatowe w Stalowej Woli

Wytworzył	Dawid Krasoń	2024-08-29		
Publikujący	Dawid Krasoń - Gospodarka nieruchomościami skarbu państw	2024-08-29 11:10		
Modyfikacja	Dawid Krasoń - Gospodarka nieruchomościami skarbu państw	2024-08-29 11:09		

[Rejestr zmian](#)

[XML](#)

[Ogłoszenie w sprawie wydania decyzji o udostępnieniu nieruchomości oznaczonej jako działka 2123 obr. Przyszów](#)

Ogłoszenie w sprawie wydania decyzji o udostępnieniu nieruchomości oznaczonej jako działka 2123 obr. Przyszów

Załączniki:

[Ogłoszenie w sprawie wydania decyzji o udostępnieniu nieruchomości oznaczonej jako działka 2123 obr. Przyszów](#)



213.92
KB

Podmiot publikujący

Starostwo Powiatowe w Stalowej Woli

Wytworzył	Dawid Krasoń	2024-08-29		
Publikujący	Dawid Krasoń - Gospodarka nieruchomościami skarbu państw	2024-08-29 11:08		
Modyfikacja	Dawid Krasoń - Gospodarka nieruchomościami skarbu państw	2024-08-29 11:07		

Ogłoszenia i informacje

Ogłoszenia i informacje

[Rejestr zmian](#)

[XML](#)

[Ogłoszenie w sprawie wydania decyzji o udostępnieniu nieruchomości oznaczonej jako działki 2122_1 oraz 2122_2 obr. Przyszów](#)



Ogłoszenie w sprawie wydania decyzji o udostępnieniu nieruchomości oznaczonej jako działki 2122_1 oraz 2122_2 obr. Przyszów

Załączniki:

[Ogłoszenie w sprawie wydania decyzji o udostępnieniu nieruchomości oznaczonej jako działki 2122_1 oraz 2122_2 obr. Przyszów](#)  215.07 KB

Podmiot publikujący

Starostwo Powiatowe w Stalowej Woli


Wytworzył	Dawid Krasoń	2024-08-29	 
Publikujący	Dawid Krasoń - Gospodarka nieruchomościami skarbu państw	2024-08-29 11:07	
Modyfikacja	Dawid Krasoń - Gospodarka nieruchomościami skarbu państw	2024-08-29 11:06	

[Rejestr zmian](#)

[XML](#)



[Informacja o czynnościach ustalenia granic działki nr 578 w obr. 0006 Irena, jedn. ewid. Zaklików-obszar wiejski](#)

Załączniki:

[Informacja o czynnościach ustalenia granic działki nr 578 w obr. 0006 Irena, jedn. ewid. Zaklików-obszar wiejski](#)  205.56 KB

Podmiot publikujący

Starostwo Powiatowe w Stalowej Woli

Wytworzył	Artur Gierak - Zastępca Naczelnika Wydziału Geodezji i Gospodarki Nieruchomościami	2024-08-27	 
Publikujący	Artur Gierak - Z-ca Naczelnika Wydziału GN	2024-08-27 13:13	
Modyfikacja	Artur Gierak - Z-ca Naczelnika Wydziału GN	2024-08-27 13:14	

[Rejestr zmian](#)

[XML](#)



[Informacja o czynnościach ustalenia granic działki nr 211, położonej w obrębie ewid. nr 0014- Żabno, jednostka ewidencyjna Radomyśl nad Sanem.](#)

Załączniki:

[Informacja o czynnościach ustalenia granic](#)  379.50 KB

Podmiot publikujący

Starostwo Powiatowe w Stalowej Woli

Wytworzył	Dawid Krasoń	2024-08-27	 
Publikujący	Dawid Krasoń - Gospodarka nieruchomościami skarbu państw	2024-08-27 10:01	
Modyfikacja	Dawid Krasoń - Gospodarka nieruchomościami skarbu państw	2024-08-27 10:01	

[Rejestr zmian](#)

[XML](#)

[Wykaz nieruchomości Skarbu Państwa do przekazania w formie umowy darowizny](#)

Wykaz nieruchomości Skarbu Państwa do przekazania w formie umowy darowizny



Załączniki:

[Wykaz nieruchomości Skarbu Państwa do przekazania w formie umowy darowizny](#)  392.81 KB

Ogłoszenia i informacje

Podmiot publikujący

Starostwo Powiatowe w Stalowej Woli

Wytworzył	Dawid Krasoń	2024-08-26	 
Publikujący	Dawid Krasoń - Gospodarka nieruchomościami skarbu państw	2024-08-26 12:43	
Modyfikacja	Dawid Krasoń - Gospodarka nieruchomościami skarbu państw	2024-08-26 12:42	

[Rejestr zmian](#)

[XML](#)



[Informacja o czynnościach ustalenia granic działek nr 262, 1109/2, położonych w obrębie ewid. nr 0001- Brandwica, jednostka ewidencyjna Pysznica.](#)

Załączniki:

[Informacja o czynnościach ustalenia granic](#)  207.20 KB

Podmiot publikujący

Starostwo Powiatowe w Stalowej Woli

Wytworzył	Dawid Krasoń	2024-08-20	 
Publikujący	Dawid Krasoń - Gospodarka nieruchomościami skarbu państw	2024-08-20 14:34	
Modyfikacja	Dawid Krasoń - Gospodarka nieruchomościami skarbu państw	2024-08-20 14:36	

[Rejestr zmian](#)

[XML](#)



[Informacja o czynnościach ustalenia granic działki nr 34, położonej w obrębie ewid. nr 0006- Obojna, jednostka ewidencyjna Zaleszany.](#)

Załączniki:

[Informacja o czynnościach ustalenia granic](#)  204.35 KB

Podmiot publikujący

Starostwo Powiatowe w Stalowej Woli

Wytworzył	Dawid Krasoń	2024-08-20	 
Publikujący	Dawid Krasoń - Gospodarka nieruchomościami skarbu państw	2024-08-20 14:36	
Modyfikacja	Dawid Krasoń - Gospodarka nieruchomościami skarbu państw	2024-08-20 14:36	

[Rejestr zmian](#)

[XML](#)

[Ogłoszenie o wydaniu decyzji wyłączeniowej dot. działki 2802 obr. Zaklików](#)



Ogłoszenie o wydaniu decyzji wyłączeniowej dot. działki 2802 obr. Zaklików

Załączniki:

[Ogłoszenie o wydaniu decyzji wyłączeniowej dot. działki 2802 obr. Zaklików](#)  214.91 KB

Podmiot publikujący

Starostwo Powiatowe w Stalowej Woli

Wytworzył	Dawid Krasoń	2024-08-20	 
Publikujący	Dawid Krasoń - Gospodarka nieruchomościami skarbu państw	2024-08-20 09:34	
Modyfikacja	Dawid Krasoń - Gospodarka nieruchomościami skarbu państw	2024-08-20 14:36	

[Rejestr zmian](#)

[XML](#)

[Zawiadomienie o wszczęciu postępowania w sprawie udostępnienia działek 2122_1 oraz 2122_2 obr. Przyszów](#)



Zawiadomienie o wszczęciu postępowania w sprawie udostępnienia działek 2122_1 oraz 2122_2 obr. Przyszów

Załączniki:

[Zawiadomienie o wszczęciu postępowania w sprawie udostępnienia działek 2122_1 oraz 2122_2 obr. Przyszów](#)  319.91 KB

Podmiot publikujący

Starostwo Powiatowe w Stalowej Woli

Wytworzył	Dawid Krasoń	2024-08-09	 
Publikujący	Dawid Krasoń - Gospodarka nieruchomościami skarbu państw	2024-08-09 14:44	
Modyfikacja	Dawid Krasoń - Gospodarka nieruchomościami skarbu państw	2024-08-09 14:44	

[Rejestr zmian](#)

[XML](#)

[Zawiadomienie o wszczęciu postępowania w sprawie udostępnienia działki 2123 obr. Przyszów](#)



Zawiadomienie o wszczęciu postępowania w sprawie udostępnienia działki 2123 obr. Przyszów

Załączniki:

[Zawiadomienie o wszczęciu postępowania w sprawie udostępnienia działki 2123 obr. Przyszów](#)  319.84 KB

Podmiot publikujący

Starostwo Powiatowe w Stalowej Woli

Wytworzył	Dawid Krasoń	2024-08-09	 
Publikujący	Dawid Krasoń - Gospodarka nieruchomościami skarbu państw	2024-08-09 14:50	
Modyfikacja	Dawid Krasoń - Gospodarka nieruchomościami skarbu państw	2024-08-09 14:50	

[Rejestr zmian](#)

[XML](#)

[Zawiadomienie o wszczęciu postępowania w sprawie udostępnienia działki 2146_4 obr. Przyszów](#)



Zawiadomienie o wszczęciu postępowania w sprawie udostępnienia działki 2146_4 obr. Przyszów

Załączniki:

[Zawiadomienie o wszczęciu postępowania w sprawie udostępnienia działki 2146_4 obr. Przyszów](#)  319.62 KB

Podmiot publikujący

Starostwo Powiatowe w Stalowej Woli

Wytworzył	Dawid Krasoń	2024-08-09	 
Publikujący	Dawid Krasoń - Gospodarka nieruchomościami skarbu państw	2024-08-09 14:46	
Modyfikacja	Dawid Krasoń - Gospodarka nieruchomościami skarbu państw	2024-08-09 14:46	

[Rejestr zmian](#)

[XML](#)

[Zawiadomienie o wszczęciu postępowania w sprawie udostępnienia działki 2146_3 obr. Przyszów](#)



Zawiadomienie o wszczęciu postępowania w sprawie udostępnienia działki 2146_3 obr. Przyszów

Załączniki:

[Zawiadomienie o wszczęciu postępowania w sprawie udostępnienia działki 2146_3 obr. Przyszów](#)  319.86 KB

Podmiot publikujący

Starostwo Powiatowe w Stalowej Woli


Wytworzył	Dawid Krasoń	2024-08-09	 
Publikujący	Dawid Krasoń - Gospodarka nieruchomościami skarbu państw	2024-08-09 14:47	
Modyfikacja	Dawid Krasoń - Gospodarka nieruchomościami skarbu państw	2024-08-09 14:48	

[Rejestr zmian](#)

[XML](#)



[Odwołanie od decyzji GN.683.126.2023.DK](#)

Załączniki:

[Odwołanie od decyzji GN.683.126.2023.DK](#)  319.75 KB

Podmiot publikujący

Starostwo Powiatowe w Stalowej Woli

Wytworzył	Dawid Krasoń	2024-08-06	 
Publikujący	Dawid Krasoń - Gospodarka nieruchomościami skarbu państw	2024-08-06 14:34	
Modyfikacja	Dawid Krasoń - Gospodarka nieruchomościami skarbu państw	2024-08-06 14:34	

[Rejestr zmian](#)

[XML](#)

[Ogłoszenie o wydaniu decyzji odszkodowawczej za działkę 1116_3 obr. Rzeczyca Długa](#)



[Ogłoszenie o wydaniu decyzji odszkodowawczej za działkę 1116_3 obr. Rzeczyca Długa](#)

Załączniki:

[Ogłoszenie o wydaniu decyzji odszkodowawczej za działkę 1116_3 obr. Rzeczyca Długa](#)  286.44 KB

Podmiot publikujący

Starostwo Powiatowe w Stalowej Woli

Wytworzył	Dawid Krasoń	2024-08-02	 
Publikujący	Dawid Krasoń - Gospodarka nieruchomościami skarbu państw	2024-08-02 13:25	
Modyfikacja	Dawid Krasoń - Gospodarka nieruchomościami skarbu państw	2024-08-02 13:24	

[Rejestr zmian](#)

[XML](#)



[Informacja o czynnościach ustalenia granic działki nr 618, położonej w obrębie ewid. nr 0006- Studzieniec, jednostka ewidencyjna Pysznicza.](#)

Załączniki:

[Informacja o czynnościach ustalenia granic](#)  378.20 KB

Podmiot publikujący

Starostwo Powiatowe w Stalowej Woli

Wytworzył	Dawid Krasoń	2024-07-29	 
Publikujący	Dawid Krasoń - Gospodarka nieruchomościami skarbu państw	2024-07-29 13:53	
Modyfikacja	Dawid Krasoń - Gospodarka nieruchomościami skarbu państw	2024-07-29 13:52	

[Rejestr zmian](#)

[XML](#)



[Informacja o czynnościach ustalenia granic działki nr 407, położonej w obrębie ewid. nr 0006- Studzieniec, jednostka ewidencyjna Pysznicza.](#)

Załączniki:

[Informacja o czynnościach ustalenia granic](#)  377.31 KB

Podmiot publikujący

Starostwo Powiatowe w Stalowej Woli

Wytworzył	Dawid Krasoń	2024-07-29	 
Publikujący	Dawid Krasoń - Gospodarka nieruchomościami skarbu państw	2024-07-29 13:52	
Modyfikacja	Dawid Krasoń - Gospodarka nieruchomościami skarbu państw	2024-07-29 13:52	

[Rejestr zmian](#)

[XML](#)

[Zawiadomienie o prowadzonym postępowaniu w sprawie wywłaszczenia nieruchomości 2802 obr. Zaklików](#)



[Zawiadomienie o prowadzonym postępowaniu w sprawie wywłaszczenia nieruchomości 2802 obr. Zaklików](#)

Załączniki:

[Zawiadomienie o prowadzonym postępowaniu w sprawie wywłaszczenia nieruchomości 2802 obr. Zaklików](#)  320.02 KB

Podmiot publikujący

Starostwo Powiatowe w Stalowej Woli

Wytworzył	Dawid Krasoń	2024-07-26	 
Publikujący	Dawid Krasoń - Gospodarka nieruchomościami skarbu państw	2024-07-26 09:44	
Modyfikacja	Dawid Krasoń - Gospodarka nieruchomościami skarbu państw	2024-07-26 09:44	

[Rejestr zmian](#)

[XML](#)

[Ogłoszenie o wydaniu decyzji odszkodowawczej za działkę 1241_1 obr. 1 Charzewice](#)



Ogłoszenie o wydaniu decyzji odszkodowawczej za działkę 1241_1 obr. 1 Charzewice

Załączniki:

[Ogłoszenie o wydaniu decyzji odszkodowawczej za działkę 1241_1 obr. 1 Charzewice](#)  295.11 KB

Podmiot publikujący

Starostwo Powiatowe w Stalowej Woli

Wytworzył	Dawid Krasoń	2024-07-25	 
Publikujący	Dawid Krasoń - Gospodarka nieruchomościami skarbu państw	2024-07-25 12:54	
Modyfikacja	Dawid Krasoń - Gospodarka nieruchomościami skarbu państw	2024-07-25 12:54	

[Rejestr zmian](#)

[XML](#)

[Informacja o czynnościach ustalenia granic działek nr 1456 i 1424/1, położonej w obrębie ewid. nr 0017- Zdziechowice](#)



[Drugie. jednostka ewidencyjna Zaklików- obszar wiejski](#)

Załączniki:

[Informacja o czynnościach ustalenia granic](#)  207.78 KB

Podmiot publikujący

Starostwo Powiatowe w Stalowej Woli

Wytworzył	Dawid Krasoń	2024-07-24	 
Publikujący	Dawid Krasoń - Gospodarka nieruchomościami skarbu państw	2024-07-24 11:45	
Modyfikacja	Dawid Krasoń - Gospodarka nieruchomościami skarbu państw	2024-07-24 11:45	

[Rejestr zmian](#)

[XML](#)

[Informacja o czynnościach ustalenia granic działek nr 928/1, 913, 836, 920, położonych w obrębie ewid. nr 0014- Żabno.](#)



[jednostka ewidencyjna Radomyśl nad Sanem.](#)

Załączniki:

[Informacja o czynnościach ustalenia granic](#)  206.22 KB

Podmiot publikujący

Starostwo Powiatowe w Stalowej Woli

Wytworzył	Dawid Krasoń	2024-07-24	 
Publikujący	Dawid Krasoń - Gospodarka nieruchomościami skarbu państw	2024-07-24 12:15	
Modyfikacja	Dawid Krasoń - Gospodarka nieruchomościami skarbu państw	2024-07-24 12:15	

[Rejestr zmian](#)

[XML](#)

[Ogłoszenie o wydaniu decyzji odszkodowawczej za działkę 1078 obr. Rzeczyca Długa](#)

Ogłoszenie o wydaniu decyzji odszkodowawczej za działkę 1078 obr. Rzeczyca Długa

Załączniki:

[Ogłoszenie o wydaniu decyzji odszkodowawczej za działkę 1078 obr. Rzeczyca Długa](#)  291.79 KB

Podmiot publikujący

Starostwo Powiatowe w Stalowej Woli

Wytworzył Dawid Krasoń 2024-07-19
Publikujący Dawid Krasoń - Gospodarka nieruchomościami skarbu państ 2024-07-19 11:55
Modyfikacja Dawid Krasoń - Gospodarka nieruchomościami skarbu państ 2024-07-19 11:55




[Rejestr zmian](#)

[XML](#)

[Decyzja GN.683.127.2023.DK](#)

Decyzja GN.683.127.2023.DK

Załączniki:

[Decyzja GN.683.127.2023.DK](#)  373.00
KB

Podmiot publikujący

Starostwo Powiatowe w Stalowej Woli

Wytworzył Dawid Krasoń 2024-07-18
Publikujący Dawid Krasoń - Gospodarka nieruchomościami skarbu państ 2024-07-18 10:54
Modyfikacja Dawid Krasoń - Gospodarka nieruchomościami skarbu państ 2024-07-18 10:53



[Rejestr zmian](#)

[XML](#)

[Ogłoszenie o wydaniu decyzji odszkodowawczej za działkę 3212_1 obr. 3 Centrum](#)

Ogłoszenie o wydaniu decyzji odszkodowawczej za działkę 3212_1 obr. 3 Centrum

Załączniki:

[Ogłoszenie o wydaniu decyzji odszkodowawczej za działkę 3212_1 obr. 3 Centrum](#)  290.94
KB

Podmiot publikujący

Starostwo Powiatowe w Stalowej Woli

Wytworzył Dawid Krasoń 2024-07-18
Publikujący Dawid Krasoń - Gospodarka nieruchomościami skarbu państ 2024-07-18 10:53
Modyfikacja Dawid Krasoń - Gospodarka nieruchomościami skarbu państ 2024-07-18 10:52



[Rejestr zmian](#)

[XML](#)

[Ogłoszenie o wydaniu decyzji odszkodowawczej za działkę 1323_247 obr. 3 Centrum](#)

Ogłoszenie o wydaniu decyzji odszkodowawczej za działkę 1323_247 obr. 3 Centrum

Załączniki:

[Ogłoszenie o wydaniu decyzji odszkodowawczej za działkę 1323_247 obr. 3 Centrum](#)  290.79
KB

Podmiot publikujący

Starostwo Powiatowe w Stalowej Woli

Wytworzył Dawid Krasoń 2024-07-17
Publikujący Dawid Krasoń - Gospodarka nieruchomościami skarbu państ 2024-07-17 09:08
Modyfikacja Dawid Krasoń - Gospodarka nieruchomościami skarbu państ 2024-07-17 09:08




[Rejestr zmian](#)

[XML](#)

[Decyzja GN.683.123.2023.DK](#)

Decyzja GN.683.123.2023.DK

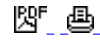
Załączniki:

[Decyzja GN.683.123.2023.DK](#)  380.17
KB

Podmiot publikujący

Starostwo Powiatowe w Stalowej Woli

Wytworzył Dawid Krasoń 2024-07-17
Publikujący Dawid Krasoń - Gospodarka nieruchomościami skarbu państ 2024-07-17 09:09
Modyfikacja Dawid Krasoń - Gospodarka nieruchomościami skarbu państ 2024-07-17 09:09




[Rejestr zmian](#)

[XML](#)

[Decyzja GN.683.126.2023.DK](#)

Decyzja GN.683.126.2023.DK


Załączniki:

[Decyzja GN.683.126.2023.DK](#)  372.52
KB

Podmiot publikujący

Starostwo Powiatowe w Stalowej Woli

Wytworzył Dawid Krasoń 2024-07-16
Publikujący Dawid Krasoń - Gospodarka nieruchomościami skarbu państ 2024-07-16 11:04
Modyfikacja Dawid Krasoń - Gospodarka nieruchomościami skarbu państ 2024-07-16 11:04



[Rejestr zmian](#)

[XML](#)

[Ogłoszenie o wydaniu decyzji odszkodowawczej za działkę 3213_1 obr. 3 Centrum](#)

Ogłoszenie o wydaniu decyzji odszkodowawczej za działkę 3213_1 obr. 3 Centrum

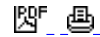
Załączniki:

[Ogłoszenie o wydaniu decyzji odszkodowawczej za działkę 3213_1 obr. 3 Centrum](#)  289.64
KB

Podmiot publikujący

Starostwo Powiatowe w Stalowej Woli

Wytworzył Dawid Krasoń 2024-07-16
Publikujący Dawid Krasoń - Gospodarka nieruchomościami skarbu państ 2024-07-16 11:03
Modyfikacja Dawid Krasoń - Gospodarka nieruchomościami skarbu państ 2024-07-16 11:03



[Rejestr zmian](#)

[rozwiń archiwum](#)

[zwiń archiwum](#)

[Przejdź do archiwum](#)