

submit

[1 ... 7 8 9 ... 28](#)

[XML](#)



[Informacja o czynnościach ustalenia granic działki nr 1688, położonej w obrębie ewid. nr 0008- Przyszów, jednostka ewidencyjna Bojanów](#)

Załączniki:

[Informacja o czynnościach ustalenia granic](#)  376.80 KB

Podmiot publikujący

Starostwo Powiatowe w Stalowej Woli

Wytworzył	Dawid Krasoń	2023-07-14	 
Publikujący	Dawid Krasoń - Gospodarka nieruchomościami skarbu państw	2023-07-14 12:28	
Modyfikacja	Dawid Krasoń - Gospodarka nieruchomościami skarbu państw	2023-07-14 12:32	

[Rejestr zmian](#)

[XML](#)

[Ogłoszenie o wydaniu decyzji ograniczającej korzystania z działek 1738_2 oraz 1741_2 obr. Turbia](#)



Ogłoszenie o wydaniu decyzji ograniczającej korzystania z działek 1738_2 oraz 1741_2 obr. Turbia

Załączniki:

[Ogłoszenie o wydaniu decyzji ograniczającej korzystania z działek 1738_2 oraz 1741_2 obr. Turbia](#)  84.36 KB

Podmiot publikujący

Starostwo Powiatowe w Stalowej Woli

Wytworzył	Dawid Krasoń	2023-07-13	 
Publikujący	Dawid Krasoń - Gospodarka nieruchomościami skarbu państw	2023-07-13 14:01	
Modyfikacja	Dawid Krasoń - Gospodarka nieruchomościami skarbu państw	2023-07-13 14:05	


[Rejestr zmian](#)

[XML](#)

[Ogłoszenie o wydaniu decyzji ograniczającej korzystania z działki 890 obr. Brandwica](#)



Ogłoszenie o wydaniu decyzji ograniczającej korzystania z działki 890 obr. Brandwica

Załączniki:

[Ogłoszenie o wydaniu decyzji ograniczającej korzystania z działki 890 obr. Brandwica](#)  83.56 KB

Podmiot publikujący

Starostwo Powiatowe w Stalowej Woli


Wytworzył	Dawid Krasoń	2023-07-13	 
Publikujący	Dawid Krasoń - Gospodarka nieruchomościami skarbu państw	2023-07-13 14:04	
Modyfikacja	Dawid Krasoń - Gospodarka nieruchomościami skarbu państw	2023-07-13 14:07	

[Rejestr zmian](#)

[XML](#)



[Informacja o czynnościach ustalenia granic działki nr 1902/1 w obrębie 0012-Lipa, jednostka ewidencyjna Zaklików \(obszar wiejski \)](#)

Załączniki:

[Informacja o czynnościach ustalenia granic działki nr 1902/1 w obrębie 0012-Lipa, jednostka ewidencyjna Zaklików \(obszar wiejski \)](#)  204.17 KB

Podmiot publikujący

Starostwo Powiatowe w Stalowej Woli

Wytworzył	Artur Gierak - Zastępca Naczelnika Wydziału Geodezji i Gospodarki Nieruchomościami	2023-07-07	
Publikujący	Artur Gierak - Z-ca Naczelnika Wydziału GN	2023-07-07 14:05	
Modyfikacja	Artur Gierak - Z-ca Naczelnika Wydziału GN	2023-07-07 14:01	

[Rejestr zmian](#)

[XML](#)

[Ogłoszenie o wyborze najkorzystniejszej oferty GN.683.21.2023.DK](#)



Ogłoszenie o wyborze najkorzystniejszej oferty GN.683.21.2023.DK

Załączniki:

[Ogłoszenie o wyborze najkorzystniejszej oferty GN.683.21.2023.DK](#)  101.86 KB

Podmiot publikujący

Starostwo Powiatowe w Stalowej Woli

Wytworzył	Dawid Krasoń	2023-07-06	
Publikujący	Dawid Krasoń - Gospodarka nieruchomościami skarbu państw	2023-07-06 12:50	
Modyfikacja	Dawid Krasoń - Gospodarka nieruchomościami skarbu państw	2023-07-06 12:46	

[Rejestr zmian](#)

[XML](#)



[Informacja o czynnościach ustalenia granic działki nr 549 z działką nr 691 w obrębie 0014-Łysaków, jednostka ewidencyjna Zaklików \(obszar wiejski \)](#)

Załączniki:

[Informacja o czynnościach ustalenia granic działki nr 549 z działką nr 691 w obrębie 0014-Łysaków, jednostka ewidencyjna Zaklików \(obszar wiejski \)](#)  374.71 KB

Podmiot publikujący

Starostwo Powiatowe w Stalowej Woli

Wytworzył	Artur Gierak - Zastępca Naczelnika Wydziału Geodezji i Gospodarki Nieruchomościami	2023-07-05	
Publikujący	Artur Gierak - Z-ca Naczelnika Wydziału GN	2023-07-05 15:44	
Modyfikacja	Artur Gierak - Z-ca Naczelnika Wydziału GN	2023-07-05 15:40	

[Rejestr zmian](#)

[XML](#)



[Informacja o czynnościach ustalenia granicy działki nr 177 z działkami nr: 176, 178, 179 w obrębie 0004-Kłyżów, jednostka ewidencyjna Pysznica](#)

Załączniki:

[Informacja o czynnościach ustalenia granicy działki nr 177 z działkami nr: 176, 178, 179 w obrębie 0004-Kłyżów, jednostka ewidencyjna Pysznica](#)  203.81 KB

Podmiot publikujący

Starostwo Powiatowe w Stalowej Woli

Wytworzył	Artur Gierak - Zastępca Naczelnika Wydziału Geodezji i Gospodarki Nieruchomościami	2023-07-05	
Publikujący	Artur Gierak - Z-ca Naczelnika Wydziału GN	2023-07-05 15:41	
Modyfikacja	Artur Gierak - Z-ca Naczelnika Wydziału GN	2023-07-05 15:37	

[Rejestr zmian](#)

[XML](#)

[Ogłoszenie o wydaniu decyzji ograniczającej korzystania z działki 47_1 obr. Łysaków-Kolonia](#)

Ogłoszenie o wydaniu decyzji ograniczającej korzystania z działki 47_1 obr. Łysaków-Kolonia

Załączniki:

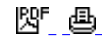
[Ogłoszenie o wydaniu decyzji ograniczającej korzystania z działki 47_1 obr. Łysaków-Kolonia](#) 

83.06
KB

Podmiot publikujący

Starostwo Powiatowe w Stalowej Woli

Wytworzył	Dawid Krasoń	2023-07-05
Publikujący	Dawid Krasoń - Gospodarka nieruchomościami skarbu państw	2023-07-05 13:45
Modyfikacja	Dawid Krasoń - Gospodarka nieruchomościami skarbu państw	2023-07-05 13:41



[Rejestr zmian](#)

[XML](#)

[Ogłoszenie o wydaniu decyzji ograniczającej korzystania z działki 727 obr. Pilchów](#)

Ogłoszenie o wydaniu decyzji ograniczającej korzystania z działki 727 obr. Pilchów

Załączniki:

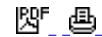
[Ogłoszenie o wydaniu decyzji ograniczającej korzystania z działki 727 obr. Pilchów](#) 

82.38
KB

Podmiot publikujący

Starostwo Powiatowe w Stalowej Woli

Wytworzył	Dawid Krasoń	2023-07-05
Publikujący	Dawid Krasoń - Gospodarka nieruchomościami skarbu państw	2023-07-05 13:43
Modyfikacja	Dawid Krasoń - Gospodarka nieruchomościami skarbu państw	2023-07-05 13:39



[Rejestr zmian](#)

[XML](#)

[Ogłoszenie o wydaniu decyzji ograniczającej korzystania z działki 1725 obr. Zaklików](#)

Ogłoszenie o wydaniu decyzji ograniczającej korzystania z działki 1725 obr. Zaklików

Załączniki:

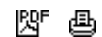
[Ogłoszenie o wydaniu decyzji ograniczającej korzystania z działki 1725 obr. Zaklików](#) 

81.95
KB

Podmiot publikujący

Starostwo Powiatowe w Stalowej Woli

Wytworzył	Dawid Krasoń	2023-07-05
Publikujący	Dawid Krasoń - Gospodarka nieruchomościami skarbu państw	2023-07-05 13:39
Modyfikacja	Dawid Krasoń - Gospodarka nieruchomościami skarbu państw	2023-07-05 13:35



[Rejestr zmian](#)

[XML](#)

[Ogłoszenie o wydaniu decyzji ograniczającej korzystania z działek 1218_15 oraz 1912 obr. Kotowa Wola](#)

Ogłoszenie o wydaniu decyzji ograniczającej korzystania z działek 1218_15 oraz 1912 obr. Kotowa Wola

Załączniki:

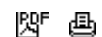
[Ogłoszenie o wydaniu decyzji ograniczającej korzystania z działek 1218_15 oraz 1912 obr. Kotowa Wola](#) 

83.14
KB

Podmiot publikujący

Starostwo Powiatowe w Stalowej Woli

Wytworzył	Dawid Krasoń	2023-07-05
Publikujący	Dawid Krasoń - Gospodarka nieruchomościami skarbu państw	2023-07-05 13:41
Modyfikacja	Dawid Krasoń - Gospodarka nieruchomościami skarbu państw	2023-07-05 13:37



[Rejestr zmian](#)

[XML](#)



[Informacja ustalenie graic działki nr 515/1 w obrębie 0001-Cisów Las, jednostka ewidencyjna Bojanów](#)

Załączniki:

[Informacja ustalenie grac działki nr 515/1 w obrębie 0001-Cisów Las, jednostka ewidencyjna Bojanów](#)  205.51 KB

Podmiot publikujący

Starostwo Powiatowe w Stalowej Woli


Wytworzył	Artur Gierak - Zastępca Naczelnika Wydziału Geodezji i Gospodarki Nieruchomościami	2023-07-03	 
Publikujący	Artur Gierak - Z-ca Naczelnika Wydziału GN	2023-07-03 10:34	
Modyfikacja	Artur Gierak - Z-ca Naczelnika Wydziału GN	2023-07-03 10:30	

[Rejestr zmian](#)

[XML](#)



[Informacja o czynnościach ustalenia granic działek nr 433, 431/1, 473 w obrębie 0002-Stare Baraki, jednostka ewidencyjna Zaklików](#)

Załączniki:

[Informacja o czynnościach ustalenia granic działek nr 433, 431/1, 473 w obrębie 0002-Stare Baraki, jednostka ewidencyjna Zaklików](#)  207.21 KB

Podmiot publikujący

Starostwo Powiatowe w Stalowej Woli

Wytworzył	Artur Gierak - Zastępca Naczelnika Wydziału Geodezji i Gospodarki Nieruchomościami	2023-07-03	 
Publikujący	Artur Gierak - Z-ca Naczelnika Wydziału GN	2023-07-03 10:32	
Modyfikacja	Artur Gierak - Z-ca Naczelnika Wydziału GN	2023-07-03 10:28	

[Rejestr zmian](#)

[XML](#)

[Ogłoszenie o wydaniu decyzji ograniczającej korzystania z działki 236 obr. Wola Rzeczycka](#)



Ogłoszenie o wydaniu decyzji ograniczającej korzystania z działki 236 obr. Wola Rzeczycka

Załączniki:

[Ogłoszenie o wydaniu decyzji ograniczającej korzystania z działki 236 obr. Wola Rzeczycka](#)  82.91 KB

Podmiot publikujący

Starostwo Powiatowe w Stalowej Woli

Wytworzył	Dawid Krasoń	2023-06-30	 
Publikujący	Dawid Krasoń - Gospodarka nieruchomościami skarbu państw	2023-06-30 11:35	
Modyfikacja	Dawid Krasoń - Gospodarka nieruchomościami skarbu państw	2023-06-30 11:30	


[Rejestr zmian](#)

[XML](#)

[Zawiadomienie o wszczęciu postępowania odszkodowawczego za dz.182_1 obr. Jelnia](#)



Zawiadomienie o wszczęciu postępowania odszkodowawczego za dz.182_1 obr. Jelnia

Załączniki:

[Zawiadomienie o wszczęciu postępowania odszkodowawczego za dz.182_1 obr. Jelnia](#)  501.60 KB

Podmiot publikujący

Starostwo Powiatowe w Stalowej Woli

Wytworzył	Dawid Krasoń	2023-06-29	 
Publikujący	Dawid Krasoń - Gospodarka nieruchomościami skarbu państw	2023-06-29 13:09	
Modyfikacja	Dawid Krasoń - Gospodarka nieruchomościami skarbu państw	2023-06-29 13:04	

[Rejestr zmian](#)

[XML](#)

[Zawiadomienie o wszczęciu postępowania o ograniczeniu korzystania z działki 1813_1 obr. Kłyżów](#)

Zawiadomienie o wszczęciu postępowania o ograniczeniu korzystania z działki 1813_1 obr. Kłyżów

Załączniki:

[Zawiadomienie o wszczęciu postępowania o ograniczeniu korzystania z działki 1813_1 obr. Kłyżów](#) 

86.24
KB

Podmiot publikujący

Starostwo Powiatowe w Stalowej Woli

Wytworzył	Dawid Krasoń	2023-06-28
Publikujący	Dawid Krasoń - Gospodarka nieruchomościami skarbu państw	2023-06-28 12:44
Modyfikacja	Dawid Krasoń - Gospodarka nieruchomościami skarbu państw	2023-06-28 12:40



[Rejestr zmian](#)

[XML](#)

[Zawiadomienie o wszczęciu postępowania o ograniczeniu korzystania z działki 2154 obr. Kłyżów](#)

Zawiadomienie o wszczęciu postępowania o ograniczeniu korzystania z działki 2154 obr. Kłyżów

Załączniki:

[Zawiadomienie o wszczęciu postępowania o ograniczeniu korzystania z działki 2154 obr. Kłyżów](#) 

86.45
KB

Podmiot publikujący

Starostwo Powiatowe w Stalowej Woli

Wytworzył	Dawid Krasoń	2023-06-28
Publikujący	Dawid Krasoń - Gospodarka nieruchomościami skarbu państw	2023-06-28 12:46
Modyfikacja	Dawid Krasoń - Gospodarka nieruchomościami skarbu państw	2023-06-28 12:41



[Rejestr zmian](#)

[XML](#)

[Informacja o czynnościach ustalenia granic działki nr 29 w obrębie 0006-Obojna, jednostka ewidencyjna Zaleszany](#)

Załączniki:

[Informacja o czynnościach ustalenia granic działki nr 29 w obrębie 0006-Obojna, jednostka ewidencyjna Zaleszany](#) 

203.54
KB

Podmiot publikujący

Starostwo Powiatowe w Stalowej Woli

Wytworzył	Artur Gierak - Zastępca Naczelnika Wydziału Geodezji i Gospodarki Nieruchomościami	2023-06-27
Publikujący	Artur Gierak - Z-ca Naczelnika Wydziału GN	2023-06-27 13:38
Modyfikacja	Artur Gierak - Z-ca Naczelnika Wydziału GN	2023-06-27 13:33



[Rejestr zmian](#)

[XML](#)

[Ogłoszenie o wydaniu decyzji ograniczającej korzystania z działki 543 obr. Stare Baraki](#)

Ogłoszenie o wydaniu decyzji ograniczającej korzystania z działki 543 obr. Stare Baraki

Załączniki:

[Ogłoszenie o wydaniu decyzji ograniczającej korzystania z działki 543 obr. Stare Baraki](#) 

80.98
KB

Podmiot publikujący

Starostwo Powiatowe w Stalowej Woli

Wytworzył	Dawid Krasoń	2023-06-27
Publikujący	Dawid Krasoń - Gospodarka nieruchomościami skarbu państw	2023-06-27 10:52
Modyfikacja	Dawid Krasoń - Gospodarka nieruchomościami skarbu państw	2023-06-27 10:47



[Rejestr zmian](#)

[XML](#)

[Ogłoszenie o wydaniu decyzji ograniczającej korzystania z działki 3474 obr. Zaklików](#)

Ogłoszenie o wydaniu decyzji ograniczającej korzystania z działki 3474 obr. Zaklików



Załączniki:

[Ogłoszenie o wydaniu decyzji ograniczającej korzystania z działki 3474 obr. Zaklików](#) 

81.11
KB

Podmiot publikujący

Starostwo Powiatowe w Stalowej Woli


Wytworzył	Dawid Krasoń	2023-06-27	
Publikujący	Dawid Krasoń - Gospodarka nieruchomościami skarbu państw	2023-06-27 10:50	
Modyfikacja	Dawid Krasoń - Gospodarka nieruchomościami skarbu państw	2023-06-27 10:45	

[Rejestr zmian](#)

[XML](#)

[Informacja o czynnościach ustalenia granic działek ewidencyjnych w obrębie 0007-Stany, jednostka ewid. Bojanów](#)



Załączniki:

[Informacja o czynnościach ustalenia granic działek ewidencyjnych w obrębie 0007-Stany, jednostka ewid. Bojanów](#) 

206.21
KB

Podmiot publikujący

Starostwo Powiatowe w Stalowej Woli

Wytworzył	Artur Gierak - Zastępca Naczelnika Wydziału Geodezji i Gospodarki Nieruchomościami	2023-06-26	
Publikujący	Artur Gierak - Z-ca Naczelnika Wydziału GN	2023-06-26 08:33	
Modyfikacja	Artur Gierak - Z-ca Naczelnika Wydziału GN	2023-06-26 08:39	

[Rejestr zmian](#)

[XML](#)

[Informacja o czynnościach ustalenia granic w obrębach 0002-Laski i 0007-Stany w jednostce ewid. Bojanów](#)



Załączniki:

[Informacja o czynnościach ustalenia granic w obrębach 0002-Laski i 0007-Stany w jednostce ewid. Bojanów](#) 

206.43
KB

Podmiot publikujący

Starostwo Powiatowe w Stalowej Woli


Wytworzył	Artur Gierak - Zastępca Naczelnika Wydziału Geodezji i Gospodarki Nieruchomościami	2023-06-26	
Publikujący	Artur Gierak - Z-ca Naczelnika Wydziału GN	2023-06-26 08:36	
Modyfikacja	Artur Gierak - Z-ca Naczelnika Wydziału GN	2023-06-26 08:31	

[Rejestr zmian](#)

[XML](#)

[Informacja o czynnościach ustalenia granic działek nr: 731, 735, 737/1, 718/5, 730/1, 730/2, 737/2, 884 w obrębie 005-Maziarnia, jedn. ewid. Bojanów](#)



Załączniki:

[Informacja o czynnościach ustalenia granic działek nr: 731, 735, 737/1, 718/5, 730/1, 730/2, 737/2, 884 w obrębie 005-Maziarnia, jedn. ewid. Bojanów](#) 

204.09
KB

Podmiot publikujący

Starostwo Powiatowe w Stalowej Woli

Wytworzył	Artur Gierak - Zastępca Naczelnika Wydziału Geodezji i Gospodarki Nieruchomościami	2023-06-26	
Publikujący	Artur Gierak - Z-ca Naczelnika Wydziału GN	2023-06-26 08:39	
Modyfikacja	Artur Gierak - Z-ca Naczelnika Wydziału GN	2023-06-26 08:43	

[Rejestr zmian](#)

[XML](#)

[Informacja o czynnościach ustalenia granic działki nr 417 w obr. 0002-Stare Baraki, jednostka ewidencyjna Zaklików \(obszar wiejski \)](#)

Załączniki:

[Informacja o czynnościach ustalenia granic działki nr 417 w obr. 0002-Stare Baraki, jednostka ewidencyjna Zaklików \(obszar wiejski \)](#)



375.24
KB

Podmiot publikujący

Starostwo Powiatowe w Stalowej Woli

Wytworzył	Artur Gierak - Zastępca Naczelnika Wydziału Geodezji i Gospodarki Nieruchomościami	2023-06-22	
Publikujący	Artur Gierak - Z-ca Naczelnika Wydziału GN	2023-06-22 09:09	
Modyfikacja	Artur Gierak - Z-ca Naczelnika Wydziału GN	2023-06-22 09:04	

[Rejestr zmian](#)

[XML](#)

[Informacja o czynnościach ustalenia granic działek nr 365/2 i nr 366 w obrębie 0002-Stare Baraki, jednostka ewidencyjna Zaklików \(obszar wiejski \)](#)

Załączniki:

[Informacja o czynnościach ustalenia granic działek nr 365/2 i nr 366 w obrębie 0002-Stare Baraki, jednostka ewidencyjna Zaklików \(obszar wiejski \)](#)



378.10
KB

Podmiot publikujący

Starostwo Powiatowe w Stalowej Woli

Wytworzył	Artur Gierak - Zastępca Naczelnika Wydziału Geodezji i Gospodarki Nieruchomościami	2023-06-22	
Publikujący	Artur Gierak - Z-ca Naczelnika Wydziału GN	2023-06-22 09:12	
Modyfikacja	Artur Gierak - Z-ca Naczelnika Wydziału GN	2023-06-22 09:07	

[Rejestr zmian](#)

[XML](#)

[Informacja o czynnościach ustalenia granic działek nr 1340/1, 1341, 1342/1, 1343, 1344/1, 1345/1, 1391, 1392, położonych w obrębie ewid. nr 0003- Kotowa Wola, jednostka ewidencyjna Zaleszany](#)

Załączniki:

[Informacja o czynnościach ustalenia granic](#)



377.88
KB

Podmiot publikujący

Starostwo Powiatowe w Stalowej Woli

Wytworzył	Dawid Krasoń	2023-06-21	
Publikujący	Dawid Krasoń - Gospodarka nieruchomościami skarbu państw	2023-06-21 14:31	
Modyfikacja	Dawid Krasoń - Gospodarka nieruchomościami skarbu państw	2023-06-21 14:26	

[Rejestr zmian](#)

[XML](#)

[Informacja o czynnościach ustalenia granic działki nr 2962, położonej w obrębie ewid. nr 0003- Centrum, jednostka ewidencyjna Stalowa Wola](#)

Załączniki:

[Informacja o czynnościach ustalenia granic](#)



376.50
KB

Podmiot publikujący

Starostwo Powiatowe w Stalowej Woli

Wytworzył	Dawid Krasoń	2023-06-21	
Publikujący	Dawid Krasoń - Gospodarka nieruchomościami skarbu państw	2023-06-21 14:34	
Modyfikacja	Dawid Krasoń - Gospodarka nieruchomościami skarbu państw	2023-06-21 14:29	

[Rejestr zmian](#)

[XML](#)



[Zawiadomienie o wszczęciu postępowania odszkodowawczego za dz.179_1 obr. Jelnia](#)
Zawiadomienie o wszczęciu postępowania odszkodowawczego za dz.179_1 obr. Jelnia

Załączniki:

[Zawiadomienie o wszczęciu postępowania odszkodowawczego za dz.179_1 obr. Jelnia](#)  327.99 KB

Podmiot publikujący

Starostwo Powiatowe w Stalowej Woli

Wytworzył	Dawid Krasoń	2023-06-21	 
Publikujący	Dawid Krasoń - Gospodarka nieruchomościami skarbu państ	2023-06-21 13:34	
Modyfikacja	Dawid Krasoń - Gospodarka nieruchomościami skarbu państ	2023-06-21 13:30	


[Rejestr zmian](#)

[XML](#)

[Zawiadomienie o wszczęciu postępowania odszkodowawczego za dz.180_1 obr. Jelnia](#)



Zawiadomienie o wszczęciu postępowania odszkodowawczego za dz.180_1 obr. Jelnia

Załączniki:

[Zawiadomienie o wszczęciu postępowania odszkodowawczego za dz.180_1 obr. Jelnia](#)  325.80 KB

Podmiot publikujący

Starostwo Powiatowe w Stalowej Woli

Wytworzył	Dawid Krasoń	2023-06-21	 
Publikujący	Dawid Krasoń - Gospodarka nieruchomościami skarbu państ	2023-06-21 13:36	
Modyfikacja	Dawid Krasoń - Gospodarka nieruchomościami skarbu państ	2023-06-21 13:31	

[Rejestr zmian](#)

[XML](#)



[Informacja o czynnościach ustalenia granic działki nr 814, położonej w obrębie ewid. nr 0006- Bojanów, jednostka ewidencyjna Bojanów](#)

Załączniki:

[Informacja o czynnościach ustalenia granic](#)  205.15 KB

Podmiot publikujący

Starostwo Powiatowe w Stalowej Woli

Wytworzył	Dawid Krasoń	2023-06-15	 
Publikujący	Dawid Krasoń - Gospodarka nieruchomościami skarbu państ	2023-06-15 12:32	
Modyfikacja	Dawid Krasoń - Gospodarka nieruchomościami skarbu państ	2023-06-15 12:37	

[Rejestr zmian](#)

[rozwiń archiwum](#)

[zwiń archiwum](#)

[Przejdź do archiwum](#)